

บันทึกการประชุมสภาองค์การบริหารส่วนตำบลโนนรัง  
สมัยวิสามัญ ครั้งที่ ๒ ประจำปี พ.ศ. ๒๕๖๕  
วันพฤหัสบดีที่ ๓๑ มีนาคม พ.ศ. ๒๕๖๕  
ณ ห้องประชุมองค์การบริหารส่วนตำบลโนนรัง

สมาชิกผู้เข้าร่วมประชุม

|                    |              |                             |
|--------------------|--------------|-----------------------------|
| ๑. นายทองหล่อ      | จินโจ        | ประธานสภาอบต.หมู่ที่ ๗      |
| ๒. นายบุญเส็ง      | เหลียมไธสง   | รองประธานสภาอบต. หมู่ที่ ๒๑ |
| ๓. นางสาวกาญจนา    | แก้วศรีสุข   | เลขานุการสภาอบต. หมู่ที่ ๑๒ |
| ๔. นายสุวรรณ์โชติ  | พันชมภู      | สมาชิกสภาอบต. หมู่ที่ ๑     |
| ๕. นายวินัย        | เอี่ยมสุวรรณ | สมาชิกสภาอบต. หมู่ที่ ๒     |
| ๖. นายนพดล         | เพ็ชรทราย    | สมาชิกสภาอบต. หมู่ที่ ๓     |
| ๗. นายสมยศ         | เทือกขาลี    | สมาชิกสภาอบต. หมู่ที่ ๔     |
| ๘. นางสาวนุชนาฏ    | เดชนอก       | สมาชิกสภาอบต. หมู่ที่ ๕     |
| ๙. นางสาวก้าน      | อานิสงส์     | สมาชิกสภาอบต. หมู่ที่ ๖     |
| ๑๐. นายมนูญ        | บุญเศษ       | สมาชิกสภาอบต.หมู่ที่ ๘      |
| ๑๑. นายทองแดง      | มาลาศรี      | สมาชิกสภาอบต.หมู่ที่ ๙      |
| ๑๒. นางเบญจามาภรณ์ | ศิริสุนทร    | สมาชิกสภาอบต.หมู่ที่ ๑๐     |
| ๑๓. นายชยุต        | สมอ่อน       | สมาชิกสภาอบต.หมู่ที่ ๑๑     |
| ๑๔. นายบุญถม       | ห่อไธสง      | สมาชิกสภาอบต.หมู่ที่ ๑๔     |
| ๑๕. นายภีระชัย     | เที่ยงลุน    | สมาชิกสภาอบต.หมู่ที่ ๑๕     |
| ๑๖. นางลมัย        | บุญประกอบ    | สมาชิกสภาอบต.หมู่ที่ ๑๖     |
| ๑๗. นายชัยพร       | แก่นดี       | สมาชิกสภาอบต.หมู่ที่ ๑๗     |
| ๑๘. นายทองแดง      | ช่วยพิมาย    | สมาชิกสภาอบต.หมู่ที่ ๑๘     |
| ๑๙. นายตู้         | ศรีเพชร      | สมาชิกสภาอบต.หมู่ที่ ๑๙     |
| ๒๐. นายไสว         | แสนวงศ์      | สมาชิกสภาอบต.หมู่ที่ ๒๐     |

สมาชิกที่ไม่มาประชุม

|                    |                         |        |
|--------------------|-------------------------|--------|
| ๑. นายสมจิตร ฝมท่า | สมาชิกสภาอบต.หมู่ที่ ๑๓ | ลาป่วย |
|--------------------|-------------------------|--------|

ผู้บริหารและเจ้าหน้าที่ผู้เข้าร่วมประชุม

|                   |              |                                 |
|-------------------|--------------|---------------------------------|
| ๑. นายเสวียน      | สุทธิไชยา    | นายกองค์การบริหารส่วนตำบลโนนรัง |
| ๒. นายอนันต์      | จันทรานูวงศ์ | รองนายกอบต.                     |
| ๓. นายประมวล      | ผาสุข        | รองนายกอบต.                     |
| ๔. นายสทเทพ       | อนรรักษ์โกศล | เลขานุการนายกอบต.               |
| ๕. นายเกียรติพงศ์ | บุญผุด       | ปลัด อบต.                       |
| ๖. นางสาวพิกุล    | คุชิตา       | จนพ.การเงิน                     |
| ๗. นางสาวพรรณธิดา | มารศรี       | นวก.คลังปฏิบัติการ              |
| ๘. นางญาณิศา      | แสวงผล       | นวก.พัสดุปฏิบัติการ             |
| ๙. นายวสันต์      | สารการ       | นักวิชาการเกษตร                 |

|                    |               |                          |
|--------------------|---------------|--------------------------|
| ๑๐. นางสาวพิมพ์ภา  | ชนะเลิศ       | นักวิชาการสาธารณสุข      |
| ๑๑. นางสาววิลาวรรณ | แสงโพธิ์รัมย์ | เจ้าพนักงานธุรการ        |
| ๑๒. นายสรวิศ       | ตาชูชาติ      | นักวิเคราะห์นโยบายและแผน |
| ๑๓. นางสาวฐิตาภรณ์ | สมบูรณ์       | นักวิชาการตรวจสอบภายใน   |
| ๑๔. นายสมาน        | สง่าศรี       | จนพ.ป้องกันฯ             |
| ๑๕. นางสาวเกศิณี   | วารินทร์      | นักจัดการงานทั่วไป       |
| ๑๖. นายบัญชาภูมิ   | สุรัมย์       | หัวหน้าสำนักปลัด         |

เริ่มประชุมเวลา ๐๙.๓๐ น.

นายประมวล ผาสุข

(รองนายก ฯ)

- เมื่อที่ประชุมพร้อมแล้วผมขอเชิญท่านประธานสภาฯ จดรูปเทียน และเชิญสมาชิกทุกท่านยืนขึ้นแล้วกล่าวคำบูชาพระรัตนตรัยพร้อมกันครับ และต่อจากนี้ไปขอเรียนเชิญท่านประธานสภาฯ กล่าวเปิดการประชุมเป็นลำดับต่อไปครับ

นายทองหล่อ จินใจ

(ประธานสภา ฯ)

- เมื่อที่ประชุมพร้อมแล้วผมขอเปิดการประชุมสมัยวิสามัญ ครั้งที่ ๒ ประจำปี พ.ศ. ๒๕๖๕ มีระเบียบวาระการประชุมดังนี้

- เรื่อง นัดประชุมสภาองค์การบริหารส่วนตำบลโนนรัง สมัยวิสามัญ (ครั้งที่ ๒) ประจำปี พ.ศ. ๒๕๖๕

เรียน สมาชิกสภาองค์การบริหารส่วนตำบลโนนรังทุกท่าน

สิ่งที่ส่งมาด้วย ๑. สำเนาประกาศอำเภอชุมพวงเรื่อง เรียกประชุมสภาองค์การบริหารส่วนตำบลโนนรัง สมัยวิสามัญ ครั้งที่ ๒ ประจำปี พ.ศ.๒๕๖๕

๒. ระเบียบวาระการประชุม

ด้วยนายกองค์การบริหารส่วนตำบลโนนรัง ได้เสนอญัตติเรื่อง ร่าง

แผนพัฒนาองค์การบริหารส่วนตำบลโนนรัง ๕ ปี พ.ศ.๒๕๖๖-๒๕๗ เพื่อ

ขอความเห็นชอบต่อสภาองค์การบริหารส่วนตำบลโนนรัง และนายก

องค์การบริหารส่วนตำบลโนนรังได้เสนอขอเปิดประชุมสภาองค์การบริหาร

ส่วนตำบลโนนรัง สมัยวิสามัญครั้งที่ ๒ ประจำปี พ.ศ.๒๕๖๕ ต่อนายอำเภอ

ชุมพวง และบัดนี้นายอำเภอชุมได้อนุมัติและประกาศเรียกประชุมสภา

องค์การบริหารส่วนตำบลโนนรัง สมัยวิสามัญ ครั้งที่ ๒ ระหว่างวันที่ ๒๘ -

๓๑ มีนาคม ๒๕๖๕ เนื่องจากเป็นเรื่องด่วน เห็นว่ามีความจำเป็นและเพื่อ

ประโยชน์ขององค์การบริหารส่วนตำบลโนนรัง และเพื่อให้การบริหารงาน

เป็นไปตามข้อกำหนดที่กำหนด จึงอาศัยอำนาจตามความในข้อ ๒๓ แห่ง

ระเบียบกระทรวงมหาดไทยว่าด้วยข้อบังคับการประชุมสภาท้องถิ่น พ.ศ.

๒๕๔๗ แก้ไขเพิ่มเติมถึงปัจจุบัน เรียนมายังสมาชิกสภาองค์การบริหารส่วน

ตำบลทุกท่านเพื่อทราบและแจ้งนัดประชุมสภาองค์การบริหารส่วนตำบล

โนนรัง สมัยวิสามัญ ครั้งที่ ๒ ประจำปี พ.ศ.๒๕๖๕ ในวันที่ ๓๑ มีนาคม

๒๕๖๕ เวลา ๑๔.๓๐ น. ณ ห้องประชุมสภาองค์การบริหารส่วนตำบล

โนนรัง จึงเรียนมาเพื่อโปรดทราบ ขอแสดงความนับถือ นายทองหล่อ จินใจ

ประธานสภาองค์การบริหารส่วนตำบลโนนรัง

### ระเบียบวาระที่ ๑ เรื่องประธานแจ้งให้ที่ประชุมทราบ

- นายทองหล่อ จรินทร์ - ด้วยนายกองค์การบริหารส่วนตำบลโนนรัง ได้เสนอญัตติเรื่อง ร่างแผนพัฒนาองค์การบริหารส่วนตำบลโนนรัง ๕ ปี พ.ศ. ๒๕๖๖-๒๕๗๐ เพื่อขอความเห็นชอบต่อสภาองค์การบริหารส่วนตำบลโนนรัง

### ระเบียบวาระที่ ๒ เรื่องรับรองรายงานการประชุม

- นายทองหล่อ จรินทร์ - จากบันทึกรายงานการประชุมครั้งที่แล้ว (สมัยสามัญ สมัยที่ ๑ ประจำปีพ.ศ. ๒๕๖๕ วันที่ ๑๔ กุมภาพันธ์ ๒๕๖๕) มีสมาชิกท่านใดคิดเห็นเป็นอย่างอื่น หรือจะเสนอโปรดยกมือขึ้นครับ
- นายมนูญ บุญเศษ - เรียนท่านประธานสภาฯที่เคารพและสมาชิกสภาฯผู้ทรงเกียรติทุกท่าน ผมนายมนูญ บุญเศษ สมาชิกอบต.หมู่ที่ ๘ ขอแก้ไขบันทึกการประชุมโครงการที่ ๘ โครงการก่อสร้างถนนคอนกรีตเสริมเหล็กบ้านหนองขามแก้ไขเป็น บ้านหนองข่าเพื่อที่จะได้เป็นข้อมูลที่ถูกต้องครับ ขอขอบคุณครับ
- นายทองหล่อ จรินทร์ (ประธานสภาฯ) - ตามที่ท่านมนูญ บุญเศษ สมาชิกอบต.หมู่ที่ ๘ ขอเสนอแก้ไขโครงการที่ ๘ โครงการก่อสร้างถนนคอนกรีตเสริมเหล็กบ้านหนองขาม แก้ไขเป็น บ้านหนองข่า ดังนั้นจึงขอมติที่ประชุมครับ
- นายทองแดง ช่วยพิมาย - เรียนท่านประธานสภาฯ และสมาชิกผู้ทรงเกียรติทุกท่านผมนายทองแดง ช่วยพิมาย ขอเสนอให้ตรวจสอบเช็คองค์ประชุมก่อนครับขอบคุณครับ
- นายทองหล่อ จรินทร์ (ประธานสภาฯ) - มีสมาชิกมาเข้าร่วมประชุม ๒๐ ท่าน ลา ๑ ท่านคือนายสมจิตร ผมทำสมาชิกอบต.หมู่ที่ ๑๓ เมื่อเช็คองค์ประชุมแล้ว ขอมติที่ประชุมตามที่ท่านมนูญ บุญเศษ เสนอครับ
- ที่ประชุม - มีมติรับรองด้วยคะแนนเสียง ๑๗ เสียง งดออกเสียง ๓ เสียง

### ระเบียบวาระที่ ๓ เรื่องด่วน

- นายทองหล่อ จรินทร์ (ประธานสภาฯ) - ๓.๑ เรื่องขอเสนอญัตติขอจ่ายขาดเงินสะสมประจำปีงบประมาณ พ.ศ. ๒๕๖๕ จำนวน ๑๐,๒๔๔,๐๐๐ บาท เพื่อแก้ไขปัญหาความเดือดร้อนของประชาชน ขอเชิญท่านนายกชี้แจงครับ
- นายเสวียน สุทธิไชยา (นายก อบต.) - เรียนท่านประธานสภาฯและสมาชิกผู้ทรงเกียรติทุกท่าน ตามที่ผมได้เสนอญัตติที่สำนักงานองค์การบริหารส่วนตำบลโนนรัง วันที่ ๒๔ เดือน มีนาคม พ.ศ. ๒๕๖๕ เรื่องขอเสนอญัตติ เรียนประธานสภาองค์การบริหารส่วนตำบลโนนรัง ข้าพเจ้าขอเสนอญัตติ ขอจ่ายขาดเงินสะสมประจำปีงบประมาณ พ.ศ. ๒๕๖๕ จำนวน ๑๐,๒๔๔,๐๐๐ บาท เพื่อดำเนินการแก้ไขปัญหาความเดือดร้อนของพี่น้องประชาชนตามอำนาจหน้าที่ ญัตติขอจ่ายขาดเงินสะสม ประจำปีงบประมาณ พ.ศ.๒๕๖๕ งบประมาณรายจ่ายทั้งสิ้น ๑๐,๒๔๔,๐๐๐ บาท ค่าที่ดินและสิ่งก่อสร้าง ๑๐,๒๔๔,๐๐๐ บาท ๑.แผนงานอุตสาหกรรมและโยธา ๑๐,๒๕๕,๐๐๐ บาท งานก่อสร้างรวม ๑๐,๒๕๕,๐๐๐บาท ด้านการพัฒนาโครงสร้างพื้นฐาน ๑๐,๒๕๕,๐๐๐ บาท ๒.แผนงานการเกษตร ๑,๔๗๔,๐๐๐ บาทงานสิ่งแวดล้อมและทรัพยากรธรรมชาติ ด้านโครงการพัฒนาแหล่งน้ำเพื่ออุปโภค บริโภคและน้ำ

เพื่อการเกษตร งานธนาคารน้ำใต้ดิน งานชุดลอกแหล่งน้ำสาธารณะด้วย ปัจจุบัน พื้นที่ตำบลโนนรังประสบปัญหาด้านการคมนาคมโดยเฉพาะเส้นทางคมนาคม หรือถนนทั้งภายในหมู่บ้าน และเชื่อมระหว่างหมู่บ้านมีสภาพชำรุด เป็นหลุมเป็นบ่อ รวมทั้งสภาพถนนคอนกรีตที่มีการก่อสร้างมานานมีสภาพชำรุด ซึ่งสภาพที่ชำรุดดังกล่าวทำให้พี่น้องประชาชนที่ใช้เส้นทางสัญจรเพื่อการติดต่อค้าขาย การขนส่ง รวมทั้งการใช้เส้นทางเพื่อความจำเป็นอื่นๆในชีวิตประจำวัน ประสบอุบัติเหตุอยู่บ่อยครั้งจึงจำเป็นต้องมีการก่อสร้าง ปรับปรุงให้ดียิ่งขึ้น นอกจากนี้เรื่องการคมนาคมแล้วยังมีปัญหาเรื่องแหล่งน้ำในพื้นที่หลายหมู่บ้านมีสภาพตื้นเขิน กักเก็บน้ำได้น้อย ไม่เพียงพอต่อความต้องการในการใช้น้ำเพื่อการอุปโภค บริโภค รวมทั้งเพื่อการเกษตร อีกทั้งเพื่อการส่งเสริมการประกอบอาชีพให้กับพี่น้องประชาชน และระบบประปาหมู่บ้านที่ให้บริการสาธารณะสำหรับประชาชน บางหมู่บ้านเกิดการชำรุด ทำให้พี่น้องประชาชนเดือดร้อนเนื่องจากไม่ได้รับบริการอย่างทั่วถึง จึงมีความจำเป็นที่จะต้องดำเนินการแก้ไขปัญหาคความเดือดร้อนดังกล่าวจึงเสนอขออนุมัติขอจ่ายขาดเงินสะสม โดยดำเนินการตามระเบียบกระทรวงมหาดไทย ว่าด้วยการรับเงิน การเบิกจ่ายเงิน การฝากเงิน การเก็บรักษาเงิน และการตรวจเงินขององค์กรปกครองส่วนท้องถิ่น พ.ศ. ๒๕๔๗ แก้ไขเพิ่มเติมถึง (ฉบับที่ ๔) พ.ศ. ๒๕๖๑ ข้อ ๘๙ องค์กรปกครองส่วนท้องถิ่น อาจใช้จ่ายเงินสะสมได้ โดยได้รับอนุมัติจากสภาท้องถิ่น ภายใต้ เงื่อนไขดังต่อไปนี้

๑). ให้กระทำได้เฉพาะกิจการซึ่งอยู่ในอำนาจหน้าที่ขององค์กรปกครองส่วนท้องถิ่น ซึ่งเกี่ยวกับด้านการบริการชุมชนและสังคม หรือกิจการที่เป็นการเพิ่มพูนรายได้ขององค์กรปกครองส่วนท้องถิ่น หรือกิจการที่จัดทำเพื่อบำบัดความเดือดร้อนของประชาชน ทั้งนี้ต้องเป็นไปตามแผนพัฒนาองค์กรปกครองส่วนท้องถิ่นหรือหนังสือกระทรวงมหาดไทย ที่ มท ๘๐๔.๒/๗๒๗๒ ลงวันที่ ๒๖ ธันวาคม ๒๕๖๐ เรื่องแนวทางการใช้จ่ายเงินสะสมขององค์กรปกครองส่วนท้องถิ่นเพื่อสนับสนุนนโยบายของรัฐบาล ในการสร้างความเข้มแข็งให้แก่องค์กรปกครองส่วนท้องถิ่น โดยพิจารณาแล้วเห็นว่าองค์กรปกครองส่วนท้องถิ่นมีอำนาจตามกฎหมายในการจัดบริการสาธารณะ เพื่อประโยชน์ของประชาชนในท้องถิ่น ซึ่งองค์กรปกครองหลายแห่งมีเงินสะสมหลังจากได้สำรองเป็นรายจ่ายที่จำเป็นไว้แล้ว เพียงพอที่จะนำไปใช้จ่ายเพื่อแก้ไขปัญหาคความเดือดร้อนให้แก่ประชาชนตามอำนาจหน้าที่และสนับสนุนการดำเนินงานตามนโยบายของรัฐโดยไม่กระทบต่อเสถียรภาพทางการคลังในระยะยาว

โดยอาศัยอำนาจตามระเบียบกระทรวงมหาดไทยว่าด้วยการรับเงิน การเบิกจ่ายเงิน การฝากเงินและการตรวจเงินขององค์กรปกครองส่วนท้องถิ่น พ.ศ. ๒๕๔๗ แก้ไขเพิ่มเติมถึงฉบับปัจจุบัน ประกอบมติ ครม.เมื่อ

วันที่ ๒๘ พฤศจิกายน ๒๕๖๐ กำหนดหลักเกณฑ์การใช้จ่ายเงินสะสมเพื่อแก้ไขปัญหาค่าความเดือดร้อนของประชาชนตามอำนาจหน้าที่และมีการกำหนดแนวทางดำเนินการเพื่อให้องค์กรปกครองส่วนท้องถิ่นนำเงินสะสมไปใช้จ่าย ดังนี้

๑). โครงการที่ดำเนินการจะต้องเป็นไปเพื่อประโยชน์ของประชาชนอย่างแท้จริง ไม่เป็นการใช้จ่ายในกิจกรรมที่ไม่เกิดประโยชน์หรือพุ่มพวยเกินความจำเป็น

๒). โครงการหรือกิจกรรมที่จะดำเนินการต้องอยู่ในอำนาจหน้าที่ขององค์กรปกครองส่วนท้องถิ่นในด้านการบริการชุมชนและสังคม กิจกรรมที่เป็นการเพิ่มพูนรายได้ขององค์กรปกครองส่วนท้องถิ่น หรือกิจการที่จัดทำขึ้นเพื่อบำบัดความเดือดร้อนของประชาชน

๓). ให้องค์กรปกครองส่วนท้องถิ่นนำเงินสะสมไปใช้จ่ายตามอำนาจหน้าที่เพื่อการแก้ไขปัญหาค่าความเดือดร้อนของประชาชนโดยให้ความสำคัญกับโครงการดังนี้

๓.๑ ด้านโครงการพัฒนาด้านโครงสร้างพื้นฐาน เช่น ก่อสร้างถนน ก่อสร้างระบบระบายน้ำ

๓.๒ ด้านโครงการพัฒนาแหล่งน้ำเพื่ออุปโภค บริโภค และเพื่อการเกษตร เช่น ก่อสร้างฝายทดน้ำ ขุดเจาะบ่อบาดาล ธนาคารน้ำใต้ดิน ขุดลอกห้วยหนองคลองบึงการใช้จ่ายงบประมาณ องค์การบริหารส่วนตำบลโนนรังได้จัดทำข้อบัญญัติงบประมาณรายจ่ายประจำปีในแต่ละปีเพื่อดำเนินการตามอำนาจหน้าที่ตามกฎหมาย โดยสภาองค์การบริหารส่วนตำบลได้ให้ความเห็นชอบทุกครั้ง ซึ่งการพัฒนามีมากมายหลายด้าน ด้วยงบประมาณปีละ ๕๐ - ๖๐ ล้านบาท แต่ก็ไม่เพียงพอ เนื่องจากพื้นที่รับผิดชอบมีจำนวนมาก การพัฒนาย่อมค่อยเป็นค่อยไป โดยเฉพาะงบด้านโครงสร้างพื้นฐานที่มีอย่างจำกัด และที่ผ่านมาประชาชนส่วนใหญ่ยังได้รับความเดือดร้อนและประสบปัญหาทั้งเรื่องเส้นทางคมนาคมทั้งภายในหมู่บ้านและเชื่อมระหว่างหมู่บ้านซึ่งมีสภาพเป็นหลุมเป็นบ่อ เกิดฝุ่นละออง ทั้งยังประสบปัญหาภัยแล้ง แหล่งน้ำตามธรรมชาติตื้นเขิน เกือบกน้ำไม่อยู่ น้ำบนดินใต้ดินไม่เพียงพอ ปัญหาค่าความเดือดร้อนเรื่องน้ำอุปโภค บริโภคและน้ำเพื่อการเกษตร ไม่เพียงพอต่อความต้องการของประชาชนขององค์การบริหารส่วนตำบลโนนรังโดยคณะผู้บริหารได้เล็งเห็นความสำคัญและตระหนักถึงปัญหาต่างๆจึงได้พิจารณาและจัดทำโครงการต่างๆเพื่อดำเนินการตามอำนาจหน้าที่ เสนอต่อสภาเพื่อขอความเห็นชอบขอจ่ายขาดเงินสะสมประจำปีงบประมาณ พ.ศ.๒๕๖๕ โดยมีรายละเอียดดังนี้

๑. เงินสะสมคงเหลือที่สามารถนำไปใช้ได้ จำนวน ๑๒,๐๐๐,๐๐๐ บาท

๒. โครงการที่ขออนุมัติจ่ายขาดเงินสะสม รวม ๒๙ โครงการ เป็นเงินจ่ายขาด จำนวน ๑๐,๒๔๔,๐๐๐ บาท โดยอยู่ภายใต้เงื่อนไข ข้อ ๘๘ มีรายละเอียดโครงการ ดังนี้แผนงานอุตสาหกรรมและการโยธา งานก่อสร้างด้านการพัฒนาโครงสร้างพื้นฐาน รวม ๑๐,๒๔๔,๐๐๐ บาท ประกอบด้วย

๑. โครงการก่อสร้างถนนคอนกรีตเสริมเหล็ก บ้านโนนรัง หมู่ที่ ๑ ตั้งไว้ ๔๙๙,๐๐๐ บาท ปริมาณงาน งานเทคอนกรีตเสริมเหล็ก ขนาดกว้าง ๔.๐๐ เมตร ยาว ๒๑๕.๐๐ เมตร หนา ๐.๑๕ เมตรพื้นที่ดำเนินการรวม ไม่น้อยกว่า ๘๖๐.๐๐ ตร.ม. พร้อมติดตั้งป้ายประชาสัมพันธ์โครงการ จำนวน ๑ ป้ายรายละเอียดตามแบบแปลนที่องค์การบริหารส่วนตำบลโนนรังกำหนด สถานที่ดำเนินการ บ้านโนนรัง หมู่ที่ ๑ ต.โนนรัง อ.ชุมพวง นม. วัตถุประสงค์ ๑. เพื่อแก้ไขปัญหาความเดือดร้อนของประชาชนด้านการพัฒนาโครงสร้างพื้นฐาน ๒. เพื่อความสะดวก รวดเร็ว ด้านการคมนาคม ๓. เพื่อส่งเสริมและพัฒนาด้านเศรษฐกิจชุมชนฐานอำนาจ กม/ระเบียบ -พรบ. สภาตำบลฯ ม. ๖๗ (๑) (๒) ม.๖๘ (๑) (๓) (๗) (๘) -ระเบียบ มท.ว่าด้วยการเงินฯ ๒๕๔๗ แก้ไขถึง ๒๕๖๑ -หนังสือ มท..๘๐๘.๒/ว ๗๒๗๒ ลว ๒๖ ธ.ค.๖๐

๒. โครงการปรับปรุงถนนโดยการลงหินคลุกผิวทางจราจร คันคูลำคลอง ห้วยยาง บ้านโนนรังหมู่ที่ ๑ ตั้งไว้ ๙๙,๐๐๐ บาทปริมาณงาน งานปรับเกรดผิวทางเดิมพร้อมลงหินคลุกผิวทางจราจร คันคูลำคลองห้วยยาง ขนาดกว้าง ๓.๐๐เมตร ยาว ๕๐๐.๐๐ เมตร หนา ๐.๐๗ เมตร พื้นที่ดำเนินการรวม ไม่น้อยกว่า ๑,๕๐๐.๐๐ ตร.ม.รายละเอียดตามแบบแปลนที่องค์การบริหารส่วนตำบลโนนรังกำหนดวัตถุประสงค์ ๑. เพื่อแก้ไขปัญหาความเดือดร้อนของประชาชนด้านการพัฒนาโครงสร้างพื้นฐาน ๒. เพื่อความสะดวก รวดเร็ว ด้านการคมนาคม ๓. เพื่อส่งเสริมและพัฒนาด้านเศรษฐกิจชุมชนฐานอำนาจ กม/ระเบียบ -พรบ.สภาตำบลฯ ม. ๖๗ (๑) (๒) ม.๖๘ (๑) (๓) (๗) (๘) -ระเบียบ มท.ว่าด้วยการเงินฯ ๒๕๔๗ แก้ไขถึง ๒๕๖๑ -หนังสือ มท..๘๐๘.๒/ว ๗๒๗๒ ลว ๒๖ ธ.ค.๖๐

๓. โครงการปรับปรุงถนนคอนกรีตเสริมเหล็กโดยการเสริมผิวจราจรแอสฟัลท์ติกคอนกรีตบ้านหนองหว้า หมู่ที่ ๒ - บ้านหนองหว้าบурพา หมู่ที่ ๒๐ ตั้งไว้ ๔๘๙,๐๐๐ บาท ปริมาณงาน งานเสริมผิวจราจรแอสฟัลท์ติกคอนกรีต(แยก ทล.๒๐๗๓) ขนาดกว้าง ๔.๕๐ เมตร ยาว ๒๗๐.๐๐ เมตร หนา ๐.๐๕ เมตร พื้นที่ดำเนินการรวมไม่น้อยกว่า ๑,๒๑๕ ตร.ม. พร้อมติดตั้งป้ายประชาสัมพันธ์โครงการ จำนวน ๑ ป้าย รายละเอียดตามแบบแปลนที่องค์การบริหารส่วนตำบลโนนรังกำหนดสถานที่ก่อสร้าง บ้านหนองหว้า หมู่ที่ ๒ - บ้านหนองหว้าบурพา หมู่ที่ ๒๐ ต.โนนรัง อ.ชุมพวง นครราชสีมา วัตถุประสงค์ ๑. เพื่อแก้ไขปัญหาความเดือดร้อนของประชาชนด้านการพัฒนาโครงสร้างพื้นฐาน ๒. เพื่อความสะดวก รวดเร็ว ด้านการคมนาคม ๓. เพื่อส่งเสริมและพัฒนาด้านเศรษฐกิจชุมชนฐานอำนาจ กม/ระเบียบ -พรบ.สภาตำบลฯ ม. ๖๗ (๑) (๒) ม.๖๘ (๑) (๓) (๗) (๘) -ระเบียบ มท.ว่าด้วยการเงินฯ ๒๕๔๗ แก้ไขถึง ๒๕๖๑ -หนังสือ มท.๐๘๐๘.๒/ว ๗๒๗๒ ลว ๒๖ ธ.ค. ๖๐

๔. โครงการปรับปรุงโดยการลงหินคลุกผิวทางจราจร คันคูคลองลำห้วย  
น้ำป่า บ้านหนองโนหมู่ที่ ๓ ตั้งไว้ ๗๔,๐๐๐ บาทปริมาณงาน งานปรับเกรด  
ผิวทางเดิมพร้อมลงหินคลุกผิวจราจรขนาดกว้าง ๓.๐๐ เมตร ยาว ๔๐๐.๐๐  
เมตร หนา ๐.๐๗ เมตร พื้นที่ดำเนินการรวมไม่น้อยกว่า ๑,๒๐๐ ตร.ม.  
รายละเอียดตามแบบแปลนที่องค์การบริหารส่วนตำบลโนนรังกำหนด  
วัตถุประสงค์ ๑. เพื่อแก้ไขปัญหาความเดือดร้อนของประชาชนด้านการ  
พัฒนาโครงสร้างพื้นฐาน ๒. เพื่อความสะดวก รวดเร็ว ด้านการคมนาคม  
๓. เพื่อส่งเสริมและพัฒนาด้านเศรษฐกิจชุมชนฐานอำนาจ กม./ระเบียบ -  
พรบ.สภาตำบลฯ ม. ๖๗ (๑) (๒) ม.๖๘ (๑) (๓) (๗) (๘) -ระเบียบ มท.ว่า  
ด้วยการเงินฯ ๒๕๔๗ แก้ไขถึง ๒๕๖๑ -หนังสือ มท.๐๘๐๘.๒/ว ๗๒๗๒ ลว  
๒๖ ธ.ค. ๖๐

๕. โครงการปรับปรุงถนนคอนกรีตเสริมเหล็กโดยการเสริมผิวจราจรแอสฟัลท์  
ติกบ้านโคกเพชร หมู่ที่ ๔ ตั้งไว้ ๔๙๙,๐๐๐ บาทปริมาณงาน ช่วงที่ ๑. งาน  
เสริมผิวจราจรแอสฟัลท์ติกคอนกรีต ช่วงสามแยกปู้ตา ขนาดกว้าง ๔.๐๐  
เมตร ยาว ๕๐.๐๐ เมตร หนา ๐.๐๕ เมตร พื้นที่ดำเนินการรวม ไม่น้อยกว่า  
๒๐๐.๐๐ ตร.ม.

ช่วงที่ ๒ งานเสริมผิวจราจรแอสฟัลท์ติกคอนกรีต โค้งมุมวัดบ้านโคกเพชร  
ขนาดกว้าง ๔.๐๐ เมตร ยาว ๓๐.๐๐ เมตร หนา ๐.๐๕ เมตร พื้นที่  
ดำเนินการรวม ไม่น้อยกว่า ๑๒๐.๐๐ ตร.ม. ช่วงที่ ๓. งานเสริมผิวจราจร  
แอสฟัลท์ติกคอนกรีต (สี่แยก - ต.ท่าลาด) ขนาดกว้าง ๔.๐๐ เมตร ยาว  
๒๒๐.๐๐ เมตร หนา ๐.๐๕ เมตร พื้นที่ดำเนินการรวม ไม่น้อยกว่า ๘๘๐.  
๐๐ ตร.ม. พร้อมติดตั้งป้ายประชาสัมพันธ์โครงการ จำนวน ๑ ป้าย  
รายละเอียดตามแบบแปลนที่องค์การบริหารส่วนตำบลโนนรังกำหนด  
สถานที่ดำเนินการ บ้านโคกเพชร หมู่ที่ ๔ ต.โนนรัง อ.ชุมพวง นม.  
วัตถุประสงค์ ๑. เพื่อแก้ไขปัญหาความเดือดร้อนของประชาชนด้านการ  
พัฒนาโครงสร้างพื้นฐาน ๒. เพื่อความสะดวก รวดเร็ว ด้านการคมนาคม ๓.  
เพื่อส่งเสริมและพัฒนาด้านเศรษฐกิจชุมชนฐานอำนาจ กม./ระเบียบ -พรบ.  
สภาตำบลฯ ม. ๖๗ (๑) (๒) ม.๖๘ (๑) (๓) (๗) (๘) -ระเบียบการเงินฯ  
๒๕๔๗ แก้ไขถึง ๒๕๖๑ -หนังสือ มท.๐๘๐๘.๒/ว ๗๒๗๒ ลว ๒๖ ธ.ค.๖๐

๖. โครงการปรับปรุงโดยการลงหินคลุกผิวทางจราจร บ้านทับรัก หมู่ที่ ๕ -  
คุ้มโป่งเจริญ (บ้านหนองสะแก หมู่ที่ ๑๔) ตั้งไว้ ๒๑๑,๐๐๐ บาทปริมาณ  
งาน งานถมดินคันทาง ผิวจราจร กว้าง ๓.๐๐ เมตร ยาว ๕๘๕ เมตร สูง  
เฉลี่ย ๐.๘๐ เมตร ปริมาณดินถมไม่น้อยกว่า ๑,๙๖๕ ลบ.ม. ลงหินคลุกผิว  
จราจร ขนาดกว้าง ๓.๐๐ เมตร ยาว ๕๘๕.๐๐ เมตร หนา ๐.๑๐ เมตร  
ปริมาณหินคลุกไม่น้อยกว่า ๑๘๐ ลบ.ม. พร้อมปรับเกรดผิวจราจรให้  
เรียบร้อย รายละเอียดตามแบบแปลนที่องค์การบริหารส่วนตำบลโนนรัง  
กำหนด สถานที่ดำเนินการ ถนนสายบ้านทับรัก - คุ้มโป่งเจริญ (บ้านหนอง  
สะแก หมู่ที่ ๑๔ ต.โนนรัง) วัตถุประสงค์ ๑. เพื่อแก้ไขปัญหาความเดือดร้อน  
ของประชาชนด้านการพัฒนาโครงสร้างพื้นฐานสะดวก รวดเร็ว ด้านการ

คมนาคม ๓.เพื่อส่งเสริมและพัฒนาด้านเศรษฐกิจชุมชนฐานอำนาจ กม/ระเบียบ -พรบ.สภาตำบลฯ ม. ๖๗ (๑) (๒) ม.๖๘ (๑) (๓) (๗) (๘) -ระเบียบ มท.ว่าด้วยการเงินฯ ๒๕๔๗ แก้ไขถึง ๒๕๖๑ -หนังสือ มท.๐๘๐๘.๒/๖ ๗๒๗๒ ลว ๒๖ ธ.ค.๖๐

๗. โครงการก่อสร้างถนนคอนกรีตเสริมเหล็ก บ้านเมืองยาง หมู่ที่ ๑๐ - บ้านโนนหาด หมู่ที่ ๖ ตั้งไว้ ๔๙๖,๐๐๐ บาท ปริมาณงาน งานเทคอนกรีตเสริมเหล็ก ขนาดกว้าง ๕.๐๐ เมตร ยาว ๑๗๕.๐๐ เมตร หนา ๐.๑๕ เมตร พื้นที่ดำเนินการรวม ไม่น้อยกว่า ๘๗๕.๐๐ ตร.ม. พร้อมติดตั้งป้ายประชาสัมพันธ์โครงการ จำนวน ๑ ป้าย รายละเอียดตามแบบแปลนที่องค์การบริหารส่วนตำบลโนนรังกำหนดสถานที่ดำเนินการ ถนนสายสามแยกบ้านเมืองยาง หมู่ที่ ๑๐ - บ้านโนนหาด หมู่ที่ ๖ ต.โนนรัง อ.ชุมพวง นม.

วัตถุประสงค์ ๑.เพื่อแก้ไขปัญหาความเดือดร้อนของประชาชนด้านการพัฒนาโครงสร้างพื้นฐาน ๒.เพื่อความสะดวก รวดเร็ว ด้านการคมนาคม ๓. เพื่อส่งเสริมและพัฒนาด้านเศรษฐกิจชุมชนฐานอำนาจ กม/ระเบียบ -พรบ.สภาตำบลฯ ม. ๖๗ (๑) (๒) ม.๖๘ (๑) (๓) (๗) (๘) -ระเบียบ มท. ว่าด้วยการเงินฯ ๒๕๔๗ แก้ไขถึง ๒๕๖๑ -หนังสือ มท.๐๘๐๘.๒/๖ ๗๒๗๒ ลว ๒๖ ธ.ค.๖๐

๘. โครงการก่อสร้างถนนคอนกรีตเสริมเหล็ก บ้านหนองทุ่ม หมู่ที่ ๗ ตั้งไว้ ๒๕๐,๐๐๐ บาท

ปริมาณงาน ช่วงที่ ๑ งานเทคอนกรีตเสริมเหล็ก ขนาดกว้าง ๓.๐๐ เมตร ยาว ๕๐.๐๐ เมตร หนา ๐.๑๕ เมตร พื้นที่ดำเนินการรวม ไม่น้อยกว่า ๑๕๐.๐๐ ตร.ม. ช่วงที่ ๒ งานเทคอนกรีตเสริมเหล็ก ขนาดกว้าง ๓.๕๐ เมตร ยาว ๓๕.๐๐ เมตร หนา ๐.๑๕ เมตร พื้นที่ดำเนินการรวม ไม่น้อยกว่า ๑๒๒.๕๐ ตร.ม. ช่วงที่ ๓ งานเทคอนกรีตเสริมเหล็ก ขนาดกว้าง ๒.๒๐ เมตร ยาว ๘๐.๐๐ เมตร หนา ๐.๑๕ เมตร พื้นที่ดำเนินการรวม ไม่น้อยกว่า ๑๗๖.๐๐ ตร.ม. พร้อมติดตั้งป้ายประชาสัมพันธ์โครงการ จำนวน ๑ ป้าย รายละเอียดตามแบบแปลนที่องค์การบริหารส่วนตำบลโนนรังกำหนดสถานที่ดำเนินการ บ้านหนองทุ่ม หมู่ที่ ๗ ต.โนนรัง อ.ชุมพวง นม.

วัตถุประสงค์ ๑.เพื่อแก้ไขปัญหาความเดือดร้อนของประชาชนด้านการพัฒนาโครงสร้างพื้นฐาน ๒.เพื่อความสะดวก รวดเร็ว ด้านการคมนาคม ๓. เพื่อส่งเสริมและพัฒนาด้านเศรษฐกิจชุมชนฐานอำนาจ กม/ระเบียบ -พรบ.สภาตำบลฯ ม. ๖๗ (๑) (๒) ม. ๖๘ (๑) (๓) (๗) (๘) -ระเบียบ มท.ว่าด้วยการเงินฯ ๒๕๔๗ แก้ไขถึง ๒๕๖๑ -หนังสือ มท.๐๘๐๘.๒/๖ ๗๒๗๒ ลว ๒๖ ธ.ค.๖๐

๙. โครงการปรับปรุงถนนคอนกรีตเสริมเหล็กโดยการเสริมผิวจราจรแอสฟัลท์ติก บ้านหนองทุ่ม หมู่ที่ ๗ ตั้งไว้ ๒๐๕,๐๐๐ บาท ปริมาณงาน งานเสริมผิวจราจรแอสฟัลท์ติกคอนกรีต ขนาดกว้าง ๔.๐- เมตร ยาว ๑๑๐.๐๐ เมตร หนา ๐.๐๕ เมตร พื้นที่ดำเนินการรวม ไม่น้อยกว่า ๔๔๐.๐๐ ตร.ม. พร้อมติดตั้งป้ายประชาสัมพันธ์โครงการจำนวน ๑ ป้าย รายละเอียดตาม



แบบแปลนที่องค์การบริหารส่วนตำบลโนนรังกำหนด สถานที่ดำเนินการ บ้านหนองทุ่ม หมู่ที่ ๗ ต.โนนรัง อ.ชุมพวง นม.

๑๐. โครงการปรับปรุงถนนดิน สายแยกบ้านหนองโก หมู่ที่ ๑๘ - โสภณน้ำขาว บ้านหนองเช่า หมู่ที่ ๘ ตั้งไว้ ๔๔๓,๐๐๐ บาท ปริมาณงาน ช่วงที่ ๑ งานดินถมคันทาง ขนาดผิวจราจรกว้าง ๓.๐๐ เมตร ยาว ๓๘๐.๐๐ เมตร สูงเฉลี่ย ๐.๕๐เมตร ปริมาณดินถมไม่น้อยกว่า ๗๑๓ ลบ.ม.

ช่วงที่ ๒ งานดินถมคันทาง ขนาดผิวจราจรกว้าง ๓.๐ เมตร ยาว ๔๗๕.๐๐ เมตร สูงเฉลี่ย ๑.๕๐ เมตร ปริมาณดินถมไม่น้อยกว่า ๓,๔๗๐ ลบ.ม. ช่วงที่ ๓ งานดินถมคันทาง ขนาดผิวจราจรกว้าง ๓.๐๐ เมตร ยาว ๓๐๐.๐๐ เมตร สูงเฉลี่ย ๑.๐๐ เมตร ปริมาณดินถมไม่น้อยกว่า ๑,๓๕๐ ลบ.ม. ช่วงที่ ๔ งานดินถมคันทาง ขนาดผิวจราจรกว้าง ๓.๐๐ เมตร ยาว ๒๐๐.๐๐ เมตร สูงเฉลี่ย ๐.๕๐เมตร ปริมาณดินถมไม่น้อยกว่า ๓๗๕ ลบ.ม.งานลงหินคลุกผิวจราจร กว้าง ๓ เมตร ยาว ๑,๓๕๐ - เมตร หนาเฉลี่ย ๐.๐๗ เมตร พร้อมปรับเกรดผิวจราจรให้เรียบร้อย พร้อมติดตั้งป้ายประชาสัมพันธ์โครงการ จำนวน ๑ ป้าย รายละเอียดตามแบบแปลนที่องค์การบริหารส่วนตำบลโนนรังกำหนด สถานที่ดำเนินการ สายแยกบ้านหนองโก หมู่ที่ ๑๘ - โสภณน้ำขาว บ้านหนองเช่า หมู่ที่ ๘ ต.โนนรัง อ.ชุมพวง นม. วัตถุประสงค์ ๑.เพื่อแก้ไขปัญหาความเดือดร้อนของประชาชนด้านการพัฒนาโครงสร้างพื้นฐาน ๒.เพื่อความสะดวก รวดเร็ว ด้านการคมนาคม ๓.เพื่อส่งเสริมและพัฒนาด้านเศรษฐกิจชุมชนฐานอำนาจ กม/ระเบียบ -พรบ.สภาตำบลฯ ม. ๖๗ (๑) (๒) ม.๖๘ (๑) (๓) (๗) (๘) -ระเบียบ มท.ว่าด้วยการเงินฯ ๒๕๔๗ แก้ไขถึง ๒๕๖๑ -หนังสือ มท.๐๘๐๘.๒/ว ๗๒๗๒ ลว ๒๖ ธ.ค.๖๐

๑๑. โครงการก่อสร้างถนนคอนกรีตเสริมเหล็ก บ้านดงบัง หมู่ที่ ๙ ตั้งไว้ ๔๙๘,๐๐๐บาท ปริมาณงาน งานเทคอนกรีตเสริมเหล็ก ขนาดกว้าง ๔.๐๐ เมตร ยาว ๒๒๐.๐๐ เมตร หนา ๐.๑๕ เมตร พื้นที่ดำเนินการรวม ไม่น้อยกว่า ๘๘๐.๐๐ ตร.ม. พร้อมติดตั้งป้ายประชาสัมพันธ์โครงการ จำนวน ๑ ป้าย รายละเอียดตามแบบแปลนที่องค์การบริหารส่วนตำบลโนนรัง กำหนด สถานที่ดำเนินการ บ้านดงบัง หมู่ที่ ๙ ต.โนนรัง อ. ชุมพวง นม.

วัตถุประสงค์ ๑.เพื่อแก้ไขปัญหาความเดือดร้อนของประชาชนด้านการพัฒนาโครงสร้างพื้นฐาน ๒.เพื่อความสะดวก รวดเร็ว ด้านการคมนาคม ๓. เพื่อส่งเสริมและพัฒนาด้านเศรษฐกิจชุมชนฐานอำนาจ กม/ระเบียบ -พรบ.สภาตำบลฯ ม. ๖๗ (๑) (๒) ม.๒๘ (๑) (๓) (๗) (๘) -ระเบียบ มท.ว่าด้วยการเงินฯ ๒๕๔๗ แก้ไขถึง ๒๕๖๑ -หนังสือ มท.๐๘๐๘.๒/ว ๗๒๗๒ ลว ๒๖ ธ.ค.๖๐

๑๒. โครงการปรับปรุงถนนโดยการลงหินคลุกผิวทางจราจรคันคูคลองอีสานเขียว บ้านเมืองยาง หมู่ที่ ๑๐ ตั้งไว้ ๓๐๕,๐๐๐ บาท ปริมาณงาน งานปรับเกรดผิวทางเดิมพร้อมลงหินคลุกผิวจราจรขนาดกว้าง ๓.๐๐ เมตร ยาว ๑,๕๘๐.๐๐ เมตร หนา ๐.๐๗ เมตร พื้นที่ดำเนินการไม่น้อยกว่า ๔,๗๗๐ ตารางเมตร รายละเอียดตามแบบแปลนที่องค์การบริหารส่วนตำบลโนนรัง

กำหนด สถานที่ดำเนินการ บ้านเมืองยาง หมู่ที่ ๑๐ ต.โนนรัง อ.ชุมพวง นม. วัตถุประสงค์ .เพื่อแก้ไขปัญหาความเดือดร้อนของประชาชนด้านการพัฒนา โครงสร้างพื้นฐาน ๒.เพื่อความสะดวก รวดเร็ว ด้านการคมนาคม ๓.เพื่อ ส่งเสริมและพัฒนาด้านเศรษฐกิจชุมชนฐานอำนาจ กม./ระเบียบ -พรบ.สภา ตำบลฯ ม. ๖๗ (๑) (๒) ม.๖๘ (๑) (๓) (๗) (๘) -ระเบียบ มท.ว่าด้วยการเงิน ฯ ๒๕๔๗ แก้ไขถึง ๒๕๖๑ -หนังสือ มท.๐๘๐๘.๒/ว ๗๒๗๒ ลว ๒๖ ธ.ค.

๖๐

๑๓. โครงการปรับปรุงถนนคอนกรีตเสริมเหล็กโดยการเสริมผิวจราจรแอส ฟัลท์ติก บ้านเมืองยาง หมู่ที่ ๑๐ - บ้านหัวฝาย หมู่ที่ ๑๖ ตั้งไว้ ๔๙๙,๐๐๐ บาท ปริมาณงาน งานเสริมผิวจราจรแอสฟัลท์ติกคอนกรีต (ศาลปูตาหนอง เมืองยาง) ขนาดกว้าง ๔.๐๐ เมตร ยาว ๓๐๐.๐๐ เมตร หนา ๑.๑๕ เมตร พื้นที่ดำเนินการรวม ไม่น้อยกว่า ๑,๒๐๐.๐๐ ตร.ม. พร้อมติดตั้งป้าย ประชาสัมพันธ์โครงการ จำนวน ๑ ป้าย รายละเอียดตามแบบแปลนที่ องค์การบริหารส่วนตำบลโนนรังกำหนด สถานที่ดำเนินการ บ้านเมืองยาง หมู่ที่ ๑๐ -บ้านหัวฝาย หมู่ที่ ๑๖ ต.โนนรัง อ.ชุมพวง นม.

๑๔. โครงการก่อสร้างถนนคอนกรีตเสริมเหล็ก บ้านโคกสูง หมู่ที่ ๑๑ ตั้งไว้ ๔๙๖,๐๐.บาท ปริมาณงาน ช่วงที่ ๑ งานเทคอนกรีตเสริมเหล็ก ขนาดกว้าง ๔.๐๐ เมตร ยาว ๑๖๐.๐๐ เมตร หนา ๑.๑๕ เมตร พื้นที่ดำเนินการรวม ไม่น้อยกว่า ๖๔๐.๐๐ ตร.ม. ช่วงที่ ๒ งานเทคอนกรีตเสริมเหล็กขนาดกว้าง ๔.๐๐ เมตร ยาว ๕๓.๐๐ เมตร หนา ๐.๑๕ เมตร พื้นที่ดำเนินการรวม ไม่น้อยกว่า ๒๑๒.๐๐ ตร.ม.พร้อมติดตั้งป้ายประชาสัมพันธ์โครงการ จำนวน ๑ ป้าย รายละเอียดตามแบบแปลนที่องค์การบริหารส่วนตำบลโนนรัง กำหนด สถานที่ดำเนินการ บ้านโคกสูง หมู่ที่ ๑๑ ต.โนนรัง อ.ชุมพวง นม. วัตถุประสงค์ ๑.เพื่อแก้ไขปัญหาความเดือดร้อนของประชาชนด้านการ พัฒนาโครงสร้างพื้นฐาน ๒.เพื่อความสะดวก รวดเร็ว ด้านการคมนาคม ๓. เพื่อส่งเสริมและพัฒนาด้านเศรษฐกิจชุมชนฐานอำนาจ กม./ระเบียบ -พรบ. สภาตำบลฯ ม. ๖๗ (๑) (๒) ม.๖๘ (๑) (๓) (๗) (๘) -ระเบียบ มท.ว่าด้วย การเงินฯ ๒๕๔๗ แก้ไขถึง ๒๕๖๑ -หนังสือ มท.๐๘๐๘.๒/ว ๗๒๗๒ ลว ๒๖ ธ.ค.๖๐

๑๕. โครงการก่อสร้างถนนคอนกรีตเสริมเหล็ก บ้านใหม่ปฏิรูป หมู่ที่ ๑๒ ตั้งไว้ ๔๙๙,๐๐๐ บาท ปริมาณงาน ช่วงที่ ๑ งานเทคอนกรีตเสริมเหล็ก ขนาดกว้าง ๔.๐๐ เมตร ยาว ๑๑๙.๐๐ เมตร หนา ๐.๑๕ เมตร พื้นที่ ดำเนินการรวม ไม่น้อยกว่า ๔๗๖.๐๐ ตร.ม. ช่วงที่ ๒ งานเทคอนกรีตเสริม เหล็ก ขนาดกว้าง ๔.๐๐ เมตร ยาว ๙๑.๐๐ เมตร หนา ๐.๑๕ เมตร พื้นที่ ดำเนินการรวม ไม่น้อยกว่า ๓๖๔.๐๐ เมตร ลงหินคลุกไหล่ทางข้างละ ๐.๕๐ ม. พร้อมติดตั้งป้ายประชาสัมพันธ์โครงการ จำนวน ๑ ป้าย รายละเอียด ตามแบบแปลนที่องค์การบริหารส่วนตำบลโนนรังกำหนด สถานที่ ดำเนินการ บ้านใหม่ปฏิรูป หมู่ที่ ๑๒ ต.โนนรัง อ.ชุมพวง นม.

วัตถุประสงค์ ๑. เพื่อแก้ไขปัญหาความเดือดร้อนของประชาชนด้านการพัฒนาโครงสร้างพื้นฐาน ๒. เพื่อความสะดวก รวดเร็ว ด้านการคมนาคม ๓. เพื่อส่งเสริมและพัฒนาด้านเศรษฐกิจชุมชนฐานอำนาจ กม/ระเบียบ -พรบ. สภาตำบลฯ ม. ๖๗ (๑) (๒) ม.๖๘ (๑) (๓) (๗) (๘) -ระเบียบ มท.ว่าด้วยการเงินฯ ๒๕๔๗ แก้ไขถึง ๒๕๖๑ -หนังสือ มท.๐๘๐๘.๒/ว ๗๒๗๒ ลว ๒๖ ธ.ค.๖๐

๑๖. โครงการก่อสร้างถนนคอนกรีตเสริมเหล็ก บ้านใหม่พัฒนา หมู่ที่ ๑๓ ตั้งไว้ ๔๙๙,๐๐๐ บาท ปริมาณงาน ช่วงที่ ๑ งานเทคอนกรีตเสริมเหล็ก ขนาดกว้าง ๔.๐๐ เมตร ยาว ๑๔๕.๐๐ เมตร หนา ๐.๑๕ เมตร พื้นที่ดำเนินการรวม ไม่น้อยกว่า ๕๘๐.๐๐ ตร.ม. ลงหินคลุกไหล่ทางข้างละ ๐.๕ ๐ เมตร ช่วงที่ ๒ งานเทคอนกรีตเสริมเหล็ก ขนาดกว้าง ๔.๐๐ เมตร ยาว ๖๕.๐๐ เมตร หนา ๐.๑๕ เมตร พื้นที่ดำเนินการรวม ไม่น้อยกว่า ๒๖๐.๐๐ เมตร ลงหินคลุกไหล่ทางข้างละ ๐.๕๐ ม. พร้อมติดตั้งป้ายประชาสัมพันธ์โครงการ จำนวน ๑ ป้าย รายละเอียดตามแบบแปลนที่องค์การบริหารส่วนตำบลโนนรังกำหนดสถานที่ดำเนินการ บ้านใหม่พัฒนา หมู่ที่ ๑๓ ต.โนนรัง อ.ชุมพวง นม.

วัตถุประสงค์ ๑. เพื่อแก้ไขปัญหาความเดือดร้อนของประชาชนด้านการพัฒนาโครงสร้างพื้นฐาน ๒. เพื่อความสะดวก รวดเร็ว ด้านการคมนาคม ๓. เพื่อส่งเสริมและพัฒนาด้านเศรษฐกิจชุมชนฐานอำนาจ กม/ระเบียบ -พรบ. สภาตำบลฯ ม. ๖๗ (๑) (๒) ม.๖๘ (๑) (๓) (๗) (๘) -ระเบียบ มท.ว่าด้วยการเงินฯ ๒๕๔๗ แก้ไขถึง ๒๕๖๑ -หนังสือ มท.๐๘๐๘.๒/ว ๗๒๗๒ ลว ๒๖ ธ.ค.๖๐

๑๗. โครงการก่อสร้างถนนคอนกรีตเสริมเหล็ก บ้านหนองสะแก หมู่ที่ ๑๔ ตั้งไว้ ๔๙๘,๐๐๐ บาท ปริมาณงาน งานเทคอนกรีตเสริมเหล็ก ขนาดกว้าง ๔.๐๐ เมตร ยาว ๒๑๐.๐๐ เมตร หนา ๐.๑๕ เมตร พื้นที่ดำเนินการรวม ไม่น้อยกว่า ๘๔๐.๐๐ ตร.ม. ลงหินคลุกไหล่ทางข้างละ ๐.๕๐ ม.พร้อมติดตั้งป้ายประชาสัมพันธ์โครงการ จำนวน ๑ ป้าย รายละเอียดตามแบบแปลนที่องค์การบริหารส่วนตำบลโนนรังกำหนดสถานที่ดำเนินการ บ้านหนองสะแก หมู่ที่ ๑๔ ต.โนนรัง อ.ชุมพวง นม.

วัตถุประสงค์ ๑. เพื่อแก้ไขปัญหาความเดือดร้อนของประชาชนด้านการพัฒนาโครงสร้างพื้นฐาน ๒. เพื่อความสะดวก รวดเร็ว ด้านการคมนาคม ๓. เพื่อส่งเสริมและพัฒนาด้านเศรษฐกิจชุมชนฐานอำนาจ กม/ระเบียบ -พรบ. สภาตำบลฯ ม. ๖๗ (๑) (๒) ม.๖๘ (๑) (๓) (๗) (๘) -ระเบียบ มท.ว่าด้วยการเงินฯ ๒๕๔๗ แก้ไขถึง ๒๕๖๑ -หนังสือ มท.๐๘๐๘.๒/ว ๗๒๗๒ ลว ๒๖ ธ.ค.๖๐

๑๘. โครงการก่อสร้างถนนคอนกรีตเสริมเหล็ก บ้านภูดินทอง หมู่ที่ ๑๕ ตั้งไว้ ๔๙๖,๐๐๐ บาท ปริมาณงาน งานเทคอนกรีตเสริมเหล็ก ขนาดกว้าง ๕.๐๐ เมตร ยาว ๑๗๕.๐๐ เมตร หนา ๐.๑๕ เมตร พื้นที่ดำเนินการรวม ไม่น้อยกว่า ๘๗๕.๐๐ ตร.ม. พร้อมติดตั้งป้ายประชาสัมพันธ์โครงการ จำนวน ๑

ป้าย รายละเอียดตามแบบแปลนที่องค์การบริหารส่วนตำบลโนนรังกำหนด  
สถานที่ดำเนินการ บ้านภูดินทอง หมู่ที่ ๑๕ ต.โนนรัง อ.ชุมพวง นม.  
วัตถุประสงค์ ๑. เพื่อแก้ไขปัญหาความเดือดร้อนของประชาชนด้านการ  
พัฒนาโครงสร้างพื้นฐาน ๒. เพื่อความสะดวก รวดเร็ว ด้านการคมนาคม ๓.  
เพื่อส่งเสริมและพัฒนาด้านเศรษฐกิจชุมชนฐานอำนาจ กม./ระเบียบ -พรบ.  
สภาตำบลฯ ม. ๖๗ (๑) (๒) ม.๖๘ (๑) (๓) (๗) (๘) -ระเบียบ มท.ว่าด้วย  
การเงินฯ ๒๕๔๗ แก้ไขถึง ๒๕๖๑ -หนังสือ มท.๐๘๐๘.๒/ ๗๒๗๒ ลว ๒๖  
ธ.ค.๖๐

๑๙. โครงการก่อสร้างถนนคอนกรีตเสริมเหล็ก บ้านหัวฝาย หมู่ที่ ๑๖ ตั้งไว้  
๔๙๙,๐๐๐ บาท ปริมาณงาน งานเทพคอนกรีตเสริมเหล็ก ขนาดกว้าง ๔.๐๐  
เมตร ยาว ๒๑๕.๐๐ เมตร หนา ๐.๑๕ เมตร พื้นที่ดำเนินการรวม ไม่น้อย  
กว่า ๘๖๐.๐๐ ตร.ม. พร้อมติดตั้งป้ายประชาสัมพันธ์โครงการ จำนวน ๑  
ป้าย รายละเอียดตามแบบแปลนที่องค์การบริหารส่วนตำบลโนนรังกำหนด  
สถานที่ดำเนินการ บ้านหัวฝาย หมู่ที่ ๑๖ ต.โนนรัง อ.ชุมพวง นม.  
วัตถุประสงค์ ๑. เพื่อแก้ไขปัญหาความเดือดร้อนของประชาชนด้านการ  
พัฒนาโครงสร้างพื้นฐาน ๒. เพื่อความสะดวก รวดเร็ว ด้านการคมนาคม ๓.  
เพื่อส่งเสริมและพัฒนาด้านเศรษฐกิจชุมชนฐานอำนาจ กม./ระเบียบ -  
พรบ.สภาตำบลฯ ม. ๖๗ (๑) (๒) ม.๖๘ (๑) (๓) (๗) (๘) ระเบียบ มท ว่า  
ด้วยการเงินฯ ๒๕๔๗ แก้ไขถึง ๒๕๖๑ -หนังสือ มท. ๐๘๐๘.๒/ว ๗๒๗๒ ลว  
๒๖ ธ.ค.๖๐

๒๐. โครงการก่อสร้างถนนคอนกรีตเสริมเหล็ก บ้านคอกควาย หมู่ที่ ๑๗ ตั้ง  
ไว้ ๔๙๓,๐๐๐ บาท ปริมาณงาน ช่วงที่ ๑ งานเทพคอนกรีตเสริมเหล็ก ขนาด  
กว้าง ๔.๐๐ เมตร ยาว ๑๖๐.๐๐ เมตร หนา ๐.๑๕ เมตร พื้นที่ดำเนินการ  
รวม ไม่น้อยกว่า ๖๔๐.๐๐ ตร.ม. ช่วงที่ ๒ งานเทพคอนกรีตขนาดกว้าง ๓.๐๐  
เมตร ยาว ๕๕.๐๐ เมตร หนา ๐.๑๕ เมตร พื้นที่ดำเนินการรวม ไม่น้อยกว่า  
๑๖๕.๐๐ เมตร ลงหินคลุกไหล่ทางข้างละ ๐.๒๐ ม.พร้อมติดตั้งป้าย  
ประชาสัมพันธ์โครงการ จำนวน ๑ ป้าย รายละเอียดตามแบบแปลนที่  
องค์การบริหารส่วนตำบลโนนรังกำหนด สถานที่ดำเนินการ บ้านคอกควาย  
หมู่ที่ ๑๗ ต.โนนรัง อ.ชุมพวง นม.  
วัตถุประสงค์ ๑. เพื่อแก้ไขปัญหาความเดือดร้อนของประชาชนด้านการ  
พัฒนาโครงสร้างพื้นฐาน ๒. เพื่อความสะดวก รวดเร็ว ด้านการคมนาคม ๓.  
เพื่อส่งเสริมและพัฒนาด้านเศรษฐกิจชุมชนฐานอำนาจ กม./ระเบียบ -พรบ.  
สภาตำบลฯ ม. ๖๗ (๑) (๒) ม.๖๘ (๑) (๓) (๗) (๘) -ระเบียบ มท.ว่าด้วย  
การเงินฯ ๒๕๔๗ แก้ไขถึง ๒๕๖๑ -หนังสือ มท.๐๘๐๘.๒/ว ๗๒๗๒ ลว ๒๖  
ธ.ค.๖๐

๒๑. โครงการก่อสร้างถนนคอนกรีตเสริมเหล็ก บ้านหนองโก หมู่ที่ ๑๘ ตั้ง  
ไว้ ๔๙๑,๐๐๐ บาท ปริมาณงาน งานเทพคอนกรีตเสริมเหล็ก ขนาดกว้าง ๕.  
๐๐ เมตร ยาว ๑๗๕.๐๐ เมตร หนา ๐.๑๕ เมตร พื้นที่ดำเนินการรวม ไม่น้อย  
กว่า ๘๗๕.๐๐ ตร.ม. พร้อมติดตั้งป้ายประชาสัมพันธ์โครงการ จำนวน

๑ รายละเอียดตามแบบแปลนที่องค์การบริหารส่วนตำบลโนนรังกำหนด สถานที่ดำเนินการ หมู่ที่ ๑๘ ต.โนนรัง อ.ชุมพวง นม. วัตถุประสงค์ ๑. เพื่อแก้ไขปัญหาความเดือดร้อนของประชาชนด้านการพัฒนาโครงสร้างพื้นฐาน ๒. เพื่อความสะดวก รวดเร็ว ด้านการคมนาคม ๓. เพื่อส่งเสริมและพัฒนาด้านเศรษฐกิจชุมชนฐานอำนาจ กม./ระเบียบ -พรบ. สภาตำบลฯ ม. ๖๗ (๑) (๒) ม.๖๘ (๑) (๓) (๗) (๘) -ระเบียบ มท.ว่าด้วยการเงินฯ ๒๕๔๗ แก้ไขถึง ๒๕๖๑ -หนังสือ มท.๐๘๐๘.๒/ ๗๒๗๒ ลว ๒๖ ธ.ค.๖๐

๒๒. โครงการปรับปรุงถนนโดยการลงหินคลุกผิวทางจราจร บ้านร่มเย็น หมู่ที่ ๑๙ ตั้งไว้ ๑๗๔,๐๐๐ บาท ปริมาณงาน ช่วงที่ ๒ งานปรับเกรดผิวทางเดิมพร้อมลงหินคลุกผิวจราจร ขนาดกว้าง ๓.๐๐ เมตร ยาว ๖๐๐.๐๐ เมตร หนา ๐.๐๗ เมตร พื้นที่ดำเนินการไม่น้อยกว่า ๑,๘๐๐ ตารางเมตร ช่วงที่ ๒ งานปรับเกรดผิวทางเดิมพร้อมลงหินคลุกผิวจราจร ขนาดกว้าง ๓.๐๐ เมตร ยาว ๓๘๐.๐๐ เมตร หนา ๐.๐๗ เมตร พื้นที่ดำเนินการไม่น้อยกว่า ๑,๑๔๐.๐๐ ตร.ม. พร้อมติดตั้งป้ายประชาสัมพันธ์ จำนวน ๑ ป้าย รายละเอียดตามแบบแปลนที่องค์การบริหารส่วนตำบลโนนรังกำหนด สถานที่ดำเนินการ บ้านร่มเย็น หมู่ที่ ๑๙ ต.โนนรัง อ.ชุมพวง นม. วัตถุประสงค์ ๑. เพื่อแก้ไขปัญหาความเดือดร้อนของประชาชนด้านการพัฒนาโครงสร้างพื้นฐาน ๒. เพื่อความสะดวก รวดเร็ว ด้านการคมนาคม ๓. เพื่อส่งเสริมและพัฒนาด้านเศรษฐกิจชุมชนฐานอำนาจ กม./ระเบียบ -พรบ. สภาตำบลฯ ม. ๖๗ (๑) (๒) ม.๖๘ (๑) (๓) (๗) (๘) -ระเบียบ มท.ว่าด้วยการเงินฯ ๒๕๔๗ แก้ไขถึง ๒๕๖๑ -หนังสือ มท.๐๘๐๘.๒/๖ ๗๒๗๒ ลว ๒๖ ธ.ค.๖๐

๒๓. โครงการก่อสร้างถนนคอนกรีตเสริมเหล็ก บ้านหนองหัวบุงพรา หมู่ที่ ๒๐ ตั้งไว้ ๔๙๒,๐๐๐ บาท ปริมาณงาน ช่วงที่ ๑ งานเทคอนกรีตเสริมเหล็ก ขนาดกว้าง ๓.๐๐ เมตร ยาว ๘๙.๐๐ เมตร หนา ๐.๑๕ เมตร พื้นที่ดำเนินการรวม ไม่น้อยกว่า ๒๗๒.๐๐ ตร.ม. ช่วงที่ ๒ งานเทคอนกรีตเสริมเหล็ก ขนาดกว้าง ๔.๐๐ เมตร ยาว ๑๐๗.๐๐ เมตร หนา ๐.๑๕ เมตร พื้นที่ดำเนินการรวม ไม่น้อยกว่า ๔๑๖.๐๐ เมตร ช่วงที่ ๓ งานเทคอนกรีตเสริมเหล็ก ขนาดกว้าง ๔.๐๐ เมตร ยาว ๕๐.๐๐ เมตร หนา ๐.๑๕ เมตร พื้นที่ดำเนินการรวม ไม่น้อยกว่า ๒๐๐.๐๐ ตารางเมตร พร้อมติดตั้งป้ายประชาสัมพันธ์โครงการ จำนวน ๑ ป้าย รายละเอียดตามแบบแปลนที่ องค์การบริหารส่วนตำบลโนนรังกำหนด สถานที่ดำเนินการ บ้านหนองหัวบุงพรา หมู่ที่ ๒๐ ต.โนนรัง อ.ชุมพวง นม. วัตถุประสงค์ ๑. เพื่อแก้ไขปัญหาความเดือดร้อนของประชาชนด้านการพัฒนาโครงสร้างพื้นฐาน ๒. เพื่อความสะดวก รวดเร็ว ด้านการคมนาคม ๓. เพื่อส่งเสริมและพัฒนาด้านเศรษฐกิจชุมชนฐานอำนาจ กม./ระเบียบ -พรบ. สภาตำบลฯ ม. ๖๗ (๑) (๒) ม.๖๘ (๑) (๓) (๗) (๘) -ระเบียบ มท.ว่าด้วยการเงินฯ ๒๕๔๗ แก้ไขถึง ๒๕๖๑ -หนังสือ มท.๐๘๐๘.๒/๖ ๗๒๗๒ ลว ๒๖ ธ.ค.๖๐

การเงินฯ ๒๕๔๗ แก้ไขถึง ๒๕๖๑ -หนังสือ มท.๐๘๐๘.๒/ว ๗๒๗๒ ลว ๒๖  
 จ.ค.๖๐

๒๔. โครงการก่อสร้างถนนคอนกรีตเสริมเหล็ก บ้านหนองสรวง หมู่ที่ ๒๑  
 ตั้งไว้ ๔๙๑,๐๐๐ บาท ปริมาณงาน งานเทคอนกรีตเสริมเหล็ก ขนาดกว้าง  
 ๕.๐๐ เมตร ยาว ๑๗๕.๐๐ เมตร หนา ๐.๑๕ เมตร พื้นที่ดำเนินการรวม  
 ไม่น้อยกว่า ๘๗๕.๐๐ตร.ม. พร้อมติดตั้งป้ายประชาสัมพันธ์โครงการจำนวน  
 ๑ ป้าย รายละเอียดตามแบบแปลนที่องค์การบริหารส่วนตำบลโนนรัง  
 กำหนด สถานที่ดำเนินการ บ้านหนองสรวง หมู่ที่ ๒๑ ต.โนนรัง อ.ชุมพวง  
 นม.

วัตถุประสงค์ ๑.เพื่อแก้ไขปัญหาความเดือดร้อนของประชาชนด้านการ  
 พัฒนาโครงสร้างพื้นฐาน ๒.เพื่อความสะดวก รวดเร็ว ด้านการคมนาคม ๓.  
 เพื่อส่งเสริมและพัฒนาด้านเศรษฐกิจชุมชนฐานอำนาจ กม/ระเบียบ -พรบ.  
 สภาตำบลฯ ม. ๖๗ (๑) (๒) ม.๖๘ (๑) (๓) (๗) (๘) -ระเบียบ มท.ว่าด้วย  
 การเงินฯ ๒๕๔๗ แก้ไขถึง ๒๕๖๑ -หนังสือ มท.๐๘๐๘.๒/ว ๗๒๗๒ ลว ๒๖  
 จ.ค.๖๐

๒๕. โครงการปรับปรุงซ่อมแซมระบบประปา บ้านทับรัก หมู่ที่ ๕ ตั้งไว้ ๕๐,  
 ๐๐๐ บาท ปริมาณงาน งานซ่อมแซมท่อถึงประปา งานเชื่อมรอยรั่วถัง  
 ประปา พร้อมทาสีน้ำมันและเชื่อมต่อกับระบบน้ำประปาหมู่บ้านเดิมให้  
 เรียบร้อย สถานที่ดำเนินการ บ้านทับรัก หมู่ที่ ๕ ต.โนนรัง อ.ชุมพวง นม.  
 วัตถุประสงค์ ๑.เพื่อแก้ไขปัญหาความเดือดร้อนของประชาชนด้านแหล่งน้ำ  
 เพื่อการอุปโภค บริโภค ให้ประชาชนมีน้ำใช้อย่างเพียงพอและทั่วถึง ฐาน  
 อำนาจ กม/ระเบียบ -พรบ.สภาตำบลฯ ม. ๖๗ (๑) (๒) ม.๖๘(๓) (๗)(๔)-  
 ระเบียบ มท.ว่าด้วยการเงินฯ ๒๕๔๗ แก้ไขถึง ๒๕๖๑ -หนังสือ มท.๐  
 ๘๐๘.๒/ว ๗๒๗๒ ลว ๒๖ จ.ค.๖๐

๒๖. โครงการปรับปรุงระบบประปา บ้านโนนหาด หมู่ที่ ๖ ตั้งไว้  
 ๔๙๙,๐๐๐ บาทปริมาณงาน งานรื้อถอนท่อถึงสูงประปาเดิม งานก่อสร้าง  
 ฐานรากพร้อมติดตั้งท่อถึงประปาแบบแชมเปลู ขนาด ๒๐ ลบ.ม. พร้อม  
 ต่อเชื่อมกับระบบประปาเดิม วางจ่ายน้ำท่อประปา พีวีซี ขนาด  
 เส้นผ่าศูนย์กลาง ๓ นิ้ว ยาว ๑๖๐ เมตร พร้อมติดตั้งป้ายประชาสัมพันธ์  
 โครงการ จำนวน ๑ ป้าย รายละเอียดตามแบบแปลนที่องค์การบริหารส่วน  
 ตำบลโนนรังกำหนด สถานที่ดำเนินการ บ้านโนนหาด หมู่ที่ ๖ ต.โนนรัง อ.  
 ชุมพวง นม.

วัตถุประสงค์ ๑. เพื่อแก้ไขปัญหาความเดือดร้อนของประชาชนด้านแหล่ง  
 น้ำเพื่อการอุปโภค บริโภค ให้ประชาชนมีน้ำใช้อย่างเพียงพอและทั่วถึง ฐาน  
 อำนาจ กม/ระเบียบ -พรบ.สภาตำบลฯ ม. ๖๗ (๑) (๒) ม.๖๘(๑) (๓) (๗)  
 (๔) -ระเบียบ มท.ว่าด้วยการเงินฯ ๒๕๔๗ แก้ไขถึง ๒๕๖๑ -หนังสือ มท.๐  
 ๘๐๘.๒/ว ๗๒๗๒ ลว ๒๖ จ.ค.๖๐

๒. แผนงานการเกษตร ๑,๔๗๔,๐๐๐ บาท งานสิ่งแวดล้อมและ  
ทรัพยากรธรรมชาติ ด้านโครงการพัฒนาแหล่งน้ำเพื่ออุปโภค บริโภคและ  
น้ำเพื่อการเกษตร งานธนาคารน้ำใต้ดิน งานขุดลอกแหล่งน้ำสาธารณะ

๑. โครงการขุดลอกหนองตาด บ้านหนองหว้า หมู่ที่ ๒ ตั้งไว้ ๔๘๘,๐๐๐  
บาท ปริมาณงานดำเนินการขุดลอกขนาดปากบ้นกว้าง ๘๕.๐๐ เมตร ยาว  
(ด้านทิศตะวันตก) ๙๐.๐๐ เมตร ยาว (ด้านทิศตะวันออก) ๑๑๐ เมตร ขุด  
ลึกเฉลี่ยจากดินเดิม ๑.๕๐ เมตร ปริมาตรดินขุดไม่น้อยกว่า ๑๒,๘๓๐  
ลูกบาศก์เมตร พร้อมปรับเกรดบดอัดแน่นคันคูสระให้เรียบร้อย พร้อมป้าย  
ประชาสัมพันธ์โครงการ ๑ ป้ายรายละเอียดตามแบบแปลนที่ อบต.โนนรัง  
กำหนด

วัตถุประสงค์ ๑. เพื่อแก้ไขปัญหาความเดือดร้อนของประชาชนด้านแหล่งน้ำ  
เพื่อการอุปโภค บริโภคและเพื่อการเกษตร ๒. เพื่อเพิ่มแหล่งกักเก็บน้ำตาม  
ธรรมชาติและแก้ไขปัญหาภัยแล้งในระยะยาว ๓. เพื่อส่งเสริมและพัฒนา  
ด้านเศรษฐกิจชุมชน ฐานอำนาจ กม/ระเบียบ -พรบ.สภาตำบลฯ ม. ๖๗  
(๑) (๒) ม.๖๘ (๑) (๓) (๗) -ระเบียบ มท.ว่าด้วยการเงินฯ ๒๕๔๗ แก้ไขถึง  
๒๕๖๑ -หนังสือ มท.๐๘๐๘.๒/ว ๗๒๗๒ ลว ๒๖ ธ.ค.๖๐

๒. โครงการขุดลอกหนองโสกโดน บ้านหนองโน หมู่ที่ ๓ ตั้งไว้ ๔๘๔,๐๐๐.  
๐๐ บาท ปริมาณงาน ดำเนินการขุดลอกขนาดปากบ้น กว้าง ๕๐.๐๐ เมตร  
ยาว ๘๐.๐๐ เมตร ลึกเฉลี่ยจากดินเดิม ๓.๐๐ เมตร ลาดเอียง ๑:๑.๕ เมตร  
ปริมาตรดินขุดไม่น้อยกว่า ๑๒,๗๔๐.๐๐ ลูกบาศก์เมตร พร้อมปรับเกรด  
เกลี่ยบดอัดแน่นคันคูสระให้เรียบร้อย พร้อมป้ายประชาสัมพันธ์โครงการ ๑  
ป้าย รายละเอียดตามแบบแปลนที่ อบต.โนนรัง กำหนด สถานที่ก่อสร้าง  
หนองโสกโดน บ้านหนองโน หมู่ที่ ๓ ต.โนนรัง อ.ชุมพวง นม.

วัตถุประสงค์ ๑. เพื่อแก้ไขปัญหาความเดือดร้อนของประชาชนด้านแหล่งน้ำ  
เพื่อการอุปโภค บริโภคและเพื่อการเกษตร ๒. เพื่อเพิ่มแหล่งกักเก็บน้ำตาม  
ระบบธนาคารน้ำใต้ดินเพื่อแก้ไขปัญหาภัยแล้งในระยะยาว ๓. เพื่อส่งเสริม  
และพัฒนาด้านเศรษฐกิจชุมชน ฐานอำนาจ กม/ระเบียบ -พรบ.สภาตำบลฯ  
ม. ๖๗ (๑) (๒) ม.๖๘(๑) (๓) (๗) (๘) -ระเบียบ มท.ว่าด้วยการเงินฯ ๒๕๔๗  
แก้ไขถึง ๒๕๖๑ -หนังสือ มท.๐๘๐๘.๒/ว ๗๒๗๒ ลว๒๖ ธ.ค.๖๐

๓. โครงการขุดลอกหนองโสกหิน บ้านร่มเย็น หมู่ที่ ๑๙ ตั้งไว้ ๔๙๒,๐๐๐  
บาท ปริมาณงาน ดำเนินการขุดลอกขนาดปากบ้น(ทิศตะวันออก)กว้าง  
๗๕.๐๐ เมตร (ด้านทิศตะวันตก)กว้าง ๘๐.๐๐ เมตรยาว(ด้านทิศเหนือ) ๑๕  
๐ เมตร (ด้านทิศใต้)ยาว ๑๔๕ เมตร ขุดลึกเฉลี่ยจากดินเดิม ๑.๐๐ เมตร  
ปริมาตร ดินขุดไม่น้อยกว่า ๑๑,๒๖๕ ลูกบาศก์เมตร พร้อมปรับเกรดบดอัด  
แน่นคันคูสระให้เรียบร้อย พร้อมป้ายประชาสัมพันธ์โครงการ ๑ ป้าย  
รายละเอียดตามแบบแปลนที่ อบต.โนนรัง กำหนด สถานที่ก่อสร้าง หนอง  
โสกหิน บ้านร่มเย็น หมู่ที่ ๑๙ ต.โนนรัง อ.ชุมพวง นม.

วัตถุประสงค์ ๑. เพื่อแก้ไขปัญหาความเดือดร้อนของประชาชนด้านแหล่งน้ำ  
เพื่อการอุปโภค บริโภคและเพื่อการเกษตร ๒. เพื่อเพิ่มแหล่งกักเก็บน้ำตาม

- ธรรมชาติและแก้ไขปัญหาภัยแล้งในระยะยาว ๓. เพื่อส่งเสริมและพัฒนา  
ด้านเศรษฐกิจชุมชน ฐานอำนาจ กม/ระเบียบ -พรบ.สภาตำบลฯ ม. ๖๗  
(๑) (๒) ม.๖๘ (๑) (๓) (๗) ระเบียบ มท.ว่าด้วยการเงินฯ ๒๕๔๗ แก้ไขถึง  
๒๕๖๑ -หนังสือ มท.๐๘๐๘.๒/ว ๗๒๗๒ ลว ๒๖ ธ.ค.๖๐
- นายทองหล่อ จินใจ  
- ลงชื่อนาย เสวียน สุทธิไชยา นายกองค้การบริหารส่วนตำบลโนนรัง  
- ตามที่ท่านนายกฯได้ชี้แจงโครงการจ่ายขาดเงินสะสมประจำปีงบประมาณ  
พ.ศ. ๒๕๖๕ จำนวน ๑๑,๗๒๙,๐๐๐ บาท มีสมาชิกท่านใดมีข้อสงสัยหรือจะ  
เพิ่มเติมหรือไม่ขอเชิญครับ
- นายทองแดง ช่วยพิมาย  
- เรียนท่านประธานสภาฯและสมาชิกผู้ทรงเกียรติทุกท่านผมนายทองแดง  
ช่วยพิมาย สมาชิกอบต. หมู่ที่ ๑๘ ตามที่ท่านนายกฯได้ชี้แจงต่อสภาฯ  
งบประมาณด้านการพัฒนาโครงสร้างพื้นฐาน ๑๐,๒๕๕,๐๐๐ บาท  
และแผนงานด้านการเกษตร ๑,๔๗๔,๐๐๐ บาท ผมถือว่าเหมาะสมกับ  
โครงการครับไม่ว่าความเดือดร้อนทางด้านน้ำปะปาและทางด้านโครง  
สร้างพื้นฐานโครงการแต่ละหมู่บ้านอาจจะไม่เท่ากันขึ้นอยู่กับสถานที่  
แต่ผมก็ถือว่าเหมาะสมกับงบประมาณและโครงการครับ ขอบคุณครับ
- นายทองหล่อ จินใจ  
(ประธานสภาฯ)  
นายเสวียน สุทธิไชยา  
- มีสมาชิกท่านใดมีข้อสงสัยหรือซักถามอีกหรือไม่ขอเชิญครับ
- นายทองหล่อ จินใจ  
(ประธานสภาฯ)  
ที่ประชุม  
- เรียนท่านประธานสภาฯและสมาชิกผู้ทรงเกียรติทุกท่าน ผมขอชี้  
แจงต่อท่านสมาชิกสภาฯได้รับทราบ ตามโครงการบางหมู่บ้านได้น้อย-  
มากแตกต่างกัน ขึ้นอยู่กับสถานที่ แล้วโครงการต่างๆที่ได้มาต้องอยู่ใน  
แผนพัฒนา ๕ ปีด้วยส่วนโครงการที่มีความจำเป็นเร่งด่วนเราก็จะมึงบ  
กลางมาแก้ไขปัญหาให้ ขอบคุณครับ
- นายทองหล่อ จินใจ  
(ประธานสภาฯ)  
นายเสวียน สุทธิไชยา  
(นายกฯขอตบ.)  
- มีสมาชิกท่านใดสงสัยหรือมีข้อซักถามอีกหรือไม่ เชิญครับ ถ้าไม่มี  
ผมขอมติที่ประชุมโครงการจ่ายขาดเงินสะสมตามที่ท่านนายกฯเสนอมาครับ
- นายทองหล่อ จินใจ  
(ประธานสภาฯ)  
นายเสวียน สุทธิไชยา  
(นายกฯขอตบ.)  
- มีมติรับรองด้วยคะแนนเสียง ๑๗ เสียง งดออกเสียง ๓ เสียง  
- วาระที่ ๓.๒ พิจารณาร่างแผนพัฒนาองค์การบริหารส่วนตำบลโนนรัง  
๕ ปี พ.ศ. ๒๕๖๖-๒๕๗๐ ขอเชิญท่านนายกฯ ชี้แจงครับ
- นายทองหล่อ จินใจ  
(ประธานสภาฯ)  
นายเสวียน สุทธิไชยา  
(นายกฯขอตบ.)  
- เรียนท่านประธานสภาฯและสมาชิกผู้ทรงเกียรติทุกท่านขออนุญาต  
ชี้แจงพิจารณาร่างแผนพัฒนาองค์การบริหารส่วนตำบลโนนรัง ๕ ปี  
พ.ศ. ๒๕๖๖-๒๕๗๐ เพื่อให้สมาชิกสภาฯได้พิจารณาเห็นชอบ ขอมอบ  
หมายหน้าที่ให้ท่านปลัดได้ชี้แจงในลำดับต่อไปครับ
- นายเกียรติพงษ์ บุญผุด  
- เรียนท่านประธานสภาฯและสมาชิกที่เคารพทุกท่าน ตามระเบียบ  
กระทรวงมหาดไทยว่าด้วยการจัดทำแผนพัฒนาขององค์การปกครอง  
ส่วนท้องถิ่น พ.ศ. ๒๕๔๘ กำหนดในเรื่องของขั้นตอนและวิธีการการจัด  
ทำแผนพัฒนา ๕ ปีในรอบปี พ.ศ. ๒๕๖๖-๒๕๗๐ ซึ่งในการดำเนินการ  
ทางองค์การบริหารส่วนตำบลโนนรังได้ดำเนินการตามข้อ ๑๑ ระเบียบ  
กระทรวงมหาดไทยว่าด้วยการจัดทำแผนพัฒนาท้องถิ่นซึ่งตามขั้นตอน  
การดำเนินงานตามข้อ ๑๗ กำหนดไว้ว่าการจัดทำแผนจะต้องผ่าน



กระบวนการประชาคมในระดับหมู่บ้านและระดับตำบล ซึ่งการประชามชนนั้นมี ๒ ระดับ คือ ระดับหมู่บ้าน และระดับตำบล และด้วยสถานการณ์ปัจจุบันเจ้าหน้าที่ของเราเลือกใช้วิธีการประชามชนระดับหมู่บ้าน ซึ่งได้ประกาศให้สมาชิกสภาทุกท่านได้ทราบทั่วกันแล้วว่า ในการเสนอโครงการโครงการนั้นจะต้องผ่านการประชามชนของหมู่บ้าน เมื่อผ่านการประชามชนแล้ว คณะกรรมการหรือเจ้าหน้าที่ที่ทางท่านนายกฯ ได้จัดตั้งไว้ คือ กรรมการชุดแรกเรียกว่าเป็นคณะกรรมการสนับสนุนจัดทำแผน ซึ่งมีท่านนายกฯ ปลัด เจ้าหน้าที่ หัวหน้าส่วน หัวหน้ารอง และประชาชนมาร่วมกันเป็นคณะกรรมการจัดทำร่าง ซึ่งมีหน้าที่รวบรวมข้อมูลที่มีทั้งหมด รวมทั้งข้อมูลที่ได้จากการประชามชนโครงการต่างๆ ที่ผ่านกระบวนการประชามชนมาจัดทำร่าง หลังจากนั้นก็ได้นำเสนอคณะกรรมการพัฒนาท้องถิ่นประชุมเพื่อที่จะเสนอรายละเอียด วิธีการ ขั้นตอนและโครงการ ซึ่งคณะกรรมการพัฒนาท้องถิ่นก็จะมีตัวแทนส่วนราชการและตัวแทนภาคประชาชน เพราะฉะนั้นแผนที่จะนำเสนอในครั้งนี้ได้ผ่านกระบวนการคัดกรองจากคณะกรรมการพัฒนาท้องถิ่นซึ่งให้ความเห็นชอบ หลังจากนั้นก็เป็นหน้าที่ของท่านนายกฯ ที่จะได้นำเสนอให้สภาท้องถิ่นได้พิจารณาตามอำนาจหน้าที่ตามกฎหมายซึ่งในวันนี้เป็นการเสนอแผนพัฒนาท้องถิ่นเพื่อให้สภาท้องถิ่นได้พิจารณาเห็นชอบ ในเรื่องของการจัดทำแผนพัฒนาท้องถิ่น ก็มีหลักเกณฑ์ มีแนวทางมีระเบียบที่กำหนดเอาไว้ว่า ในการจัดทำโครงการพัฒนาในเรื่องของสิ่งปลูกสร้าง ที่ดิน ครุภัณฑ์เพื่อที่จะจัดทำบริการกรมสาธารณะและกิจกรรมสาธารณะอื่นๆ เหล่านี้จะต้องให้อยู่ภายใต้กรอบพระราชบัญญัติสภาตำบลและองค์การบริหารส่วนตำบล พ.ศ. ๒๕๓๗ ซึ่งกำหนดอยู่ในมาตรา ๖๖ และ ๖๗ เป็นอำนาจหน้าที่ที่ต้องทำและเป็นอำนาจหน้าที่ที่อาจจะทำ นอกจากนั้นยังมีโครงการที่ตามพระราชบัญญัติกำหนดแผนและขั้นตอนการกระจายอำนาจให้แก่องค์กรปกครองส่วนท้องถิ่น และประกาศทางราชการขององค์การปกครองส่วนท้องถิ่น ซึ่งโครงการรายละเอียดต่างๆ จะต้องนำมาบรรจุลงในแผนพัฒนาท้องถิ่น รวมทั้งภารกิจถ่ายโอนตามนโยบายของรัฐบาลและกระทรวงมหาดไทยซึ่งเน้นในเรื่องของการจัดทำบริการสาธารณะและกิจกรรมสาธารณะนอกนั้นก็จะเป็นการจัดทำแผนการจัดหาวัสดุที่เกี่ยวกับที่ดิน สิ่งปลูกสร้างขององค์การปกครองส่วนท้องถิ่น โครงการส่งเสริมการเรียนรู้ของเด็กปฐมวัย ซึ่งเป็นไปตามหนังสือของกระทรวงมหาดไทย ที่ วท ๑๐๖๘๔/วท๖๗๙ ลงวันที่ ๑๓ มิถุนายน พ.ศ. ๒๕๖๑ เพื่อเตรียมความพร้อมของระบบการศึกษาแบบนิวนอร์มอลนอกนั้นก็จะมีการส่งเสริมการพัฒนาเด็กและเยาวชนแห่งชาติ พ.ศ. ๒๕๕๐ และที่แก้ไขเพิ่มเติม พ.ศ. ๒๕๖๐ เพื่อส่งเสริมกิจกรรมสำหรับเด็กและเยาวชน นอกจากนี้ก็จะมีเรื่องเศรษฐกิจพอเพียงต่อสถานศึกษาหรือดำเนินงานฝึกอบรมในเรื่องของเศรษฐกิจพอเพียงให้กับพี่น้องประชาชนในชุมชนและให้ความรู้ความเข้าใจ ส่งเสริมการประกอบอาชีพต่างๆ ในภูมิปัญญาท้องถิ่น การพัฒนาระบบการเรียนการสอน

ออนไลน์ รวมทั้งการสนับสนุนงบประมาณรายจ่าย บางโครงการเกิน ศักยภาพแต่เราก็บรรจุเข้าในแผนเพื่อเป็นแผนรองรับ เพื่อที่จะขอเงินอุดหนุน จากส่วนราชการอื่น เช่น งบอุดหนุนจาก อบจ. หรืองบอุดหนุนจากส่วนกลาง และในส่วนที่จำเป็น เช่น หมวดค่าตอบแทนใช้สอย ประเภทรายจ่ายที่ เกี่ยวเนื่องกับกิจกรรมอื่นๆ จำเป็นที่จะต้องนำมาใส่ไว้ในการบริหารจัดการ นี่คือหลักเกณฑ์การจัดทำแผนการจัดทำรูปแบบที่จะเสนอต่อสภาฯ ท้องถิ่น ในส่วนร่างแผนพัฒนาท้องถิ่นขององค์การบริหารส่วนตำบลโนนรัง เพื่อใช้ เป็นแนวทางบริหารงานของผู้บริหารท้องถิ่น เป็นกรอบในการ จัดสรร งบประมาณในปี พ.ศ.๒๕๖๖-๒๕๗๐ ในด้านแผนพัฒนาประกอบด้วย ๖

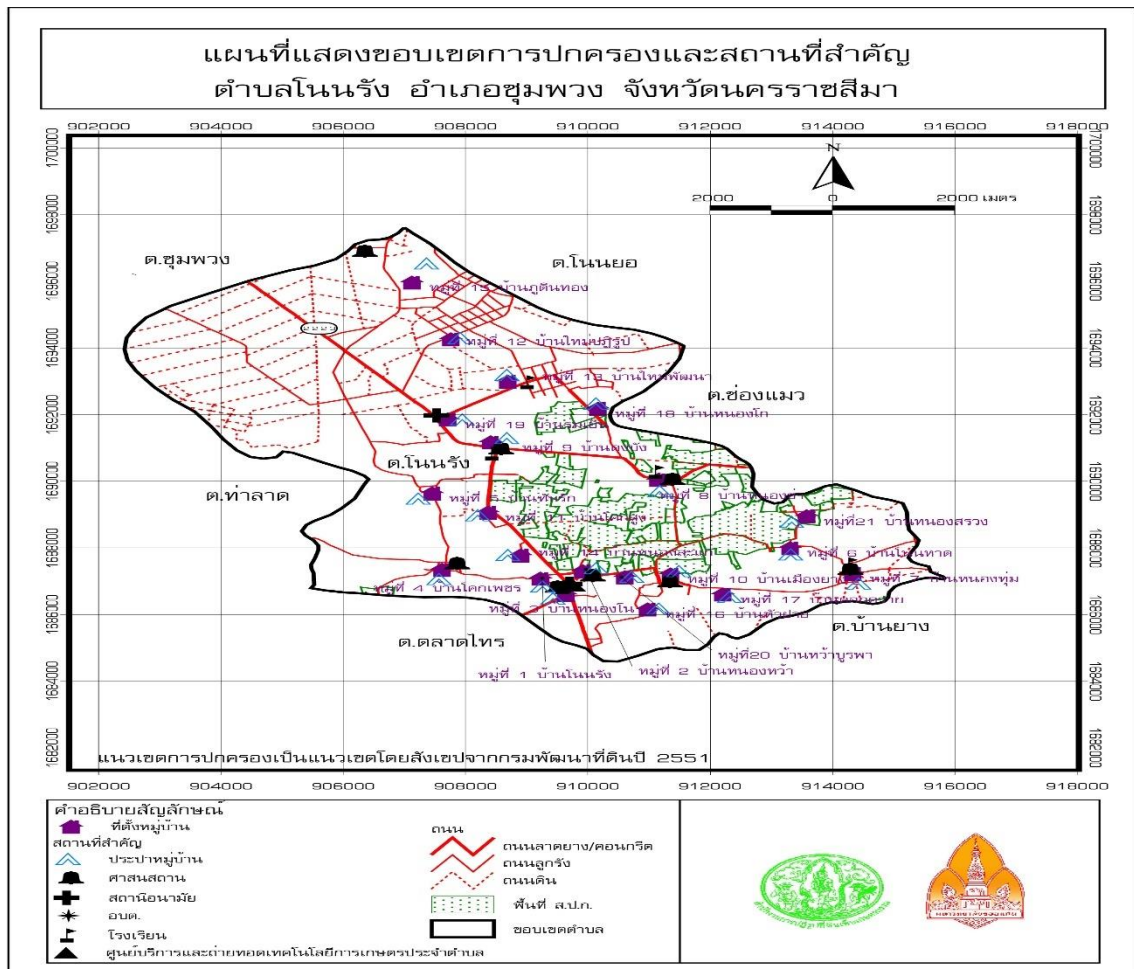
## ส่วนที่ ๑ สภาพทั่วไปและข้อมูลพื้นฐาน

### ๑. ด้านกายภาพ

#### ๑.๑ ที่ตั้ง

ตำบลโนนรัง ได้รับการยกฐานะเป็นองค์การบริหารส่วนตำบล เมื่อวันที่ ๑๙ มกราคม พ.ศ. ๒๕๓๙ ตามพระราชบัญญัติสภาตำบลและองค์การบริหารส่วนตำบล พ.ศ. ๒๕๓๗ ตั้งอยู่ที่ บ้านหนองโน หมู่ที่ ๓ ตำบลโนนรัง อำเภอชุมพวง จังหวัดนครราชสีมา ทางทิศตะวันออกเฉียงใต้ของจังหวัดนครราชสีมา ระยะทางประมาณ ๑๓๐ กิโลเมตร มีทางหลวงแผ่นดินหมายเลข ๒๒๒๓ ตัดผ่าน ระยะทางห่างจากอำเภอชุมพวงประมาณ ๑๖ กิโลเมตร มีอาณาเขตติดต่อกับตำบลและอำเภอข้างเคียง ดังนี้

|             |           |             |                 |
|-------------|-----------|-------------|-----------------|
| ทิศเหนือ    | ติดต่อกับ | ตำบลชุมพวง  | อำเภอชุมพวง     |
| ทิศใต้      | ติดต่อกับ | ตำบลตลาดไทร | อำเภอชุมพวง     |
| ทิศตะวันออก | ติดต่อกับ | ตำบลช่องแมว | อำเภอลำทะเมนชัย |
| ทิศตะวันตก  | ติดต่อกับ | ตำบลท่าลาด  | อำเภอชุมพวง     |





ที่มา : สำนักงานปฏิรูปที่ดินเพื่อเกษตรกรรมและมหาวิทยาลัยขอนแก่น, ๒๕๕๒

### ๑.๒ ลักษณะภูมิประเทศ

พื้นที่ขององค์การบริหารส่วนตำบลโนนรังมีเนื้อที่โดยประมาณ ๙๓.๕๗ ตารางกิโลเมตร หรือ ประมาณ ๕๘,๔๘๒ ไร่ จำแนกพื้นที่ในเขตองค์การบริหารส่วนตำบลออกเป็นดังนี้

๑. พื้นที่อยู่อาศัย ๒๒.๕๗ ตารางกิโลเมตร (๑๔,๑๐๖.๒๕ ไร่)

๒. พื้นที่ทำการเกษตร ๗๑.๐๐ ตารางกิโลเมตร (๔๔,๓๗๕.๗๕ ไร่)

สภาพพื้นที่ส่วนใหญ่เป็นที่ราบสลับลูกคลื่น พื้นที่มีความลาดเอียงจากทางทิศ ตะวันออกเฉียงเหนือ สภาพพื้นที่เป็นดินร่วนปนทราย มีหินลูกรังและดินลูกรังผสมดินเหนียวเป็นบางส่วน เหมาะสำหรับปลูกพืชไร่และไม่ยืนต้น พื้นที่บางส่วนเป็นที่ป่าสงวนที่หมดสภาพแล้ว แหล่งน้ำโดยทั่วไปไม่สามารถกักเก็บน้ำได้ตลอดปี

ทรัพยากรธรรมชาติที่สำคัญคือ ป่าไม้และแหล่งน้ำ ซึ่งป่าไม้มีลักษณะเป็นป่าโปร่งกระจายอยู่ ทั่วไปในพื้นที่ ส่วนแหล่งน้ำจะเป็นแหล่งน้ำธรรมชาติคือ ลำน้ำ ลำห้วย บึง และหนองน้ำ

### ๑.๓ ลักษณะภูมิอากาศ

สภาพอากาศทั่วไปอยู่ภายใต้อิทธิพลของมรสุม ๒ ชนิด คือ มรสุมตะวันออกเฉียงเหนือ (เริ่ม ตั้งแต่ประมาณกลางเดือนตุลาคมถึงเดือนกุมภาพันธ์) มรสุมนี้มีแหล่งกำเนิดจากบริเวณความกดอากาศสูงในซีก โลกเหนือแถบประเทศมองโกเลียและจีนพัดพาเอามวลอากาศเย็นและแห้งจากแหล่งกำเนิดเข้ามาปกคลุม ประเทศไทย ทำให้ประสบกับภาวะอากาศหนาวเย็นและแห้งแล้ง โดยทั่วไป ส่วนมรสุมอีกชนิดหนึ่งคือมรสุม ตะวันตกเฉียงใต้ (เริ่มตั้งแต่กลางเดือนพฤษภาคมถึงกลางเดือนตุลาคม) มรสุมนี้มีแหล่งกำเนิดจากบริเวณความ กดอากาศสูงในซีกโลกใต้บริเวณมหาสมุทรอินเดีย ซึ่งพัดออกจากศูนย์กึ่งกลางเป็นลมตะวันออกเฉียงใต้และ เปลี่ยนเป็นลมตะวันตกเฉียงใต้เมื่อพัดข้ามเส้นศูนย์สูตร พัดพาเอามวลอากาศชื้นจากมหาสมุทรอินเดียมาสู่ ประเทศไทย ให้บริเวณพื้นที่มีเมฆมากและฝนตกชุกโดยทั่วไป

### ๑.๔ ลักษณะของดิน

สภาพของดินส่วนใหญ่เป็นดินร่วนปนทราย เก็บความชุ่มชื้นได้น้อย มีความอุดมสมบูรณ์ต่ำ และมีส่วนที่เป็นดินเค็มถึงร้อยละ ๓๐.๐๕ ของพื้นที่ มีพื้นที่เพียงบางส่วนที่เป็นดินเหนียว มีความอุดมสมบูรณ์ปานกลางและค่อนข้างสูง ซึ่งเหมาะแก่การเกษตรกรรมเพียงร้อยละ ๓๐.๕ ของเนื้อที่ทั้งหมด

## ๒. ด้านการเมือง/การปกครอง

### ๒.๑ เขตการปกครอง

แบ่งเขตการปกครองเป็น ๒๑ หมู่บ้าน ประกอบด้วย

หมู่ที่ ๑ บ้านโนนรัง , หมู่ที่ ๒ บ้านหนองหว้า , หมู่ที่ ๓ บ้านหนองโน , หมู่ที่ ๔ บ้านโคกเพชร , หมู่ที่ ๕ บ้านทับรัก , หมู่ที่ ๖ บ้านโนนหาด , หมู่ที่ ๗ บ้านหนองทุ่ม , หมู่ที่ ๘ บ้านหนองข่า , หมู่ที่ ๙ บ้านดงบัง , หมู่ที่ ๑๐ เมืองยาง , หมู่ที่ ๑๑ บ้านโคกสูง , หมู่ที่ ๑๒ บ้านใหม่ปฏิรูป , หมู่ที่ ๑๓ บ้านใหม่พัฒนา , หมู่ที่ ๑๔ บ้านหนองสะแก , หมู่ที่ ๑๕ บ้านภูดินทอง , หมู่ที่ ๑๖ บ้านหัวฝาย , หมู่ที่ ๑๗ บ้านคอกควาย , หมู่ที่ ๑๘ บ้านหนองโก , หมู่ที่ ๑๙ บ้านร่มเย็น , หมู่ที่ ๒๐ บ้านหนองหว้าบูรพา , หมู่ที่ ๒๑ บ้านหนองสรวง

### ๒.๒ การเลือกตั้ง

องค์การบริหารส่วนตำบลโนนรังเป็นเขตการปกครองส่วนท้องถิ่น บริหารงานโดยคณะผู้บริหาร มีนายกองค์การบริหารส่วนตำบล เป็นผู้บริหารสูงสุด และมีปลัดองค์การบริหารส่วนตำบลเป็นผู้บริหารสูงสุดในฝ่ายข้าราชการประจำและพนักงานจ้าง ซึ่งมีนายเสวี ยืน สุทธิไชยา เป็นนายกองค์การบริหารส่วนตำบลโนนรัง ดำรงตำแหน่งเมื่อวันที่ ๒๘ พฤศจิกายน ๒๕๖๔ จนถึงปัจจุบัน มีนายอนันต์ จันทรานูวงศ์ และนายประมวล ผาสุข เป็นรองนายกองค์การบริหารส่วนตำบล มีนายสหเทพ อนุรักษ์โกศล เป็นเลขานุการนายกองค์การบริหารส่วนตำบล

## ๓. ประชากร

ตำบลโนนรังมีจำนวนประชากรทั้งสิ้น ๙,๘๑๐ คน แยกเป็น

ชาย ๔,๘๘๓ คน

หญิง ๔,๙๒๗ คน

ความหนาแน่นเฉลี่ย ๑๐๔ คน / ตารางกิโลเมตร

### ตารางแสดงจำนวนประชากรในเขตตำบลโนนรัง

| หมู่ที่ | บ้าน       | จำนวนครัวเรือน | ชาย | หญิง | รวม |
|---------|------------|----------------|-----|------|-----|
| ๑       | โนนรัง     | ๑๒๘            | ๑๘๙ | ๑๙๒  | ๓๘๑ |
| ๒       | หนองหว้า   | ๑๗๕            | ๒๘๘ | ๓๐๗  | ๕๙๕ |
| ๓       | หนองโน     | ๘๘             | ๑๕๒ | ๑๖๐  | ๓๑๒ |
| ๔       | โคกเพชร    | ๒๓๔            | ๔๗๐ | ๔๒๓  | ๘๙๓ |
| ๕       | ทับรัก     | ๘๗             | ๑๕๑ | ๑๗๑  | ๓๒๒ |
| ๖       | โนนหาด     | ๑๘๔            | ๔๐๐ | ๓๘๑  | ๗๘๑ |
| ๗       | หนองทุ่ม   | ๑๒๒            | ๑๙๘ | ๒๓๔  | ๔๓๒ |
| ๘       | หนองข่า    | ๒๒๐            | ๔๓๑ | ๔๐๗  | ๘๓๘ |
| ๙       | ดงบัง      | ๑๓๔            | ๑๙๘ | ๑๙๐  | ๓๘๘ |
| ๑๐      | เมืองยาง   | ๘๒             | ๑๔๗ | ๑๔๕  | ๒๙๒ |
| ๑๑      | โคกสูง     | ๒๕๓            | ๔๕๖ | ๔๕๘  | ๙๑๔ |
| ๑๒      | ใหม่ปฏิรูป | ๑๕๓            | ๑๗๓ | ๑๔๓  | ๓๑๖ |

|     |              |       |       |       |       |
|-----|--------------|-------|-------|-------|-------|
| ๑๓  | ใหม่พัฒนา    | ๑๗๐   | ๒๗๑   | ๓๐๕   | ๕๗๖   |
| ๑๔  | หนองสะแก     | ๑๗๖   | ๓๐๖   | ๓๓๗   | ๖๔๓   |
| ๑๕  | ภูดินทอง     | ๑๔๐   | ๑๕๖   | ๑๖๒   | ๓๑๘   |
| ๑๖  | หัวฝาย       | ๔๘    | ๗๙    | ๙๓    | ๑๗๒   |
| ๑๗  | คอกควาย      | ๕๑    | ๑๑๒   | ๙๖    | ๒๐๘   |
| ๑๘  | หนองโก       | ๙๙    | ๑๘๘   | ๑๙๒   | ๓๘๐   |
| ๑๙  | ร่มเย็น      | ๑๓๐   | ๒๒๖   | ๒๓๐   | ๔๕๖   |
| ๒๐  | หนองหัวบุรพา | ๑๐๓   | ๑๙๔   | ๒๑๖   | ๔๑๐   |
| ๒๑  | หนองสรวง     | ๔๗    | ๙๘    | ๘๕    | ๑๘๓   |
| รวม |              | ๒,๘๒๔ | ๔,๘๘๓ | ๔,๙๒๗ | ๙,๘๑๐ |

ที่มา : สำนักทะเบียนราษฎร อำเภอลำทะเมนชัย ข้อมูล ณ กุมภาพันธ์ พ.ศ. ๒๕๖๕

#### ๔. สภาพทางสังคม

องค์การบริหารส่วนตำบลโนนรัง มีลักษณะทางสังคมเป็นแบบสังคมร่วมสมัยโดยนำเอาศิลปะวัฒนธรรม ขนบธรรมเนียมประเพณีที่ถ่ายทอดมาจากบรรพบุรุษมาผสมผสานกับวัฒนธรรมสมัยใหม่ ประชาชนในชุมชนมีการดำรงชีวิตที่เรียบง่าย อยู่ร่วมกันแบบพึ่งพาอาศัย เป็นสังคมเกษตรกรรมที่สงบสุข ในชุมชนไม่มีความขัดแย้งทั้งทางศาสนาและกฎระเบียบ

##### ๔.๑ การศึกษา

สถานศึกษาในเขตองค์การบริหารส่วนตำบลโนนรังมีทั้งสิ้น ๗ แห่ง ดังนี้

- ๑) โรงเรียนบ้านโนนรัง
  - ๒) โรงเรียนบ้านดงบังสว่างวิทยา
  - ๓) โรงเรียนบ้านโคกเพชร
  - ๔) โรงเรียนบ้านใหม่พัฒนา
  - ๕) โรงเรียนบ้านใหม่ปฏิรูป
  - ๖) โรงเรียนบ้านหนองข่าวิทยานุสรณ์
  - ๗) โรงเรียนบ้านหนองทุ่มโนนหาดวิทยา
- ศูนย์พัฒนาเด็กเล็ก จำนวน ๔ แห่ง

##### ๔.๒ สาธารณสุข

- โรงพยาบาลส่งเสริมสุขภาพตำบล จำนวน ๒ แห่ง
- ศูนย์สาธารณสุขมูลฐานประจำหมู่บ้าน (ศสมช.) จำนวน ๒๑ แห่ง
- อาสาสมัครสาธารณสุขหมู่บ้าน (อสม.) จำนวน ๑๘๔ คน

##### ๔.๓ การสังคมสงเคราะห์

- ผู้สูงอายุ จำนวน ๑,๕๒๘ คน
- ผู้พิการ จำนวน ๓๔๐ คน
- ผู้ป่วยเอดส์ จำนวน ๑๗ คน

## ๕. ระบบบริการพื้นฐาน

### ๕.๑ การคมนาคมขนส่ง

การคมนาคมขององค์การบริหารส่วนตำบลโนนรัง มีทางหลวงแผ่นดินหมายเลข ๒๒๒๓ เป็นถนนสายหลักที่ใช้ในการคมนาคม และถนนสายอื่น ๆ ดังนี้

|                        |         |        |      |
|------------------------|---------|--------|------|
| - ถนนลาดยาง            | ระยะทาง | ๑๔,๔๐๐ | เมตร |
| - ถนนคอนกรีตเสริมเหล็ก | ระยะทาง | ๑๕,๐๗๓ | เมตร |
| - ถนนหินคลุก           | ระยะทาง | ๓๔,๔๗๐ | เมตร |
| - ถนนลูกรัง            | ระยะทาง | ๑๑,๐๕๐ | เมตร |
| - ถนนดิน               | ระยะทาง | ๘,๙๕๐  | เมตร |

### ๕.๒ การไฟฟ้า

พื้นที่องค์การบริหารส่วนตำบลโนนรังมีจำนวนหมู่บ้านที่ใช้ไฟฟ้าทั้งหมด ๒๑ หมู่บ้าน และมีประชากรที่ใช้ไฟฟ้าครบทุกครัวเรือนแต่ก็มีปัญหาอยู่บ้างเนื่องจากการขยายเขตไฟฟ้ายังไม่ครอบคลุมพื้นที่จึงมีการต่อพ่วงไฟฟ้าจากบ้านข้างเคียง

|                 |       |                 |               |       |
|-----------------|-------|-----------------|---------------|-------|
| - มีไฟฟ้าใช้    | จำนวน | ๒,๔๒๔ ครัวเรือน | คิดเป็นร้อยละ | ๙๙.๑๗ |
| - ไม่มีไฟฟ้าใช้ | จำนวน | ๒๐ ครัวเรือน    | คิดเป็นร้อยละ | ๐.๘๓  |

### ๕.๓ การประปา

|                 |       |         |
|-----------------|-------|---------|
| - ประปาหมู่บ้าน | จำนวน | ๒๑ แห่ง |
|-----------------|-------|---------|

## ๖. ระบบเศรษฐกิจ

ประชากรในเขตองค์การบริหารส่วนตำบลโนนรังส่วนใหญ่ประกอบอาชีพด้านเกษตรกรรม ได้แก่ อาชีพทำนา ร้อยละ ๗๐ อาชีพทำไร่ ร้อยละ ๑๔ ของจำนวนครัวเรือนทั้งหมด เพราะพื้นที่ส่วนใหญ่เป็นที่ราบสลับลูกคลื่น สภาพพื้นที่เป็นดินร่วนปนทราย มีหินลูกรังและดินลูกรังผสมดินเหนียวเป็นบางส่วนเหมาะแก่การเพาะปลูก อาชีพส่วนใหญ่ของประชาชนจึงเป็นการประกอบอาชีพด้านเกษตรกรรม ผลผลิตที่สร้างรายได้หลักได้แก่ ข้าว มันสำปะหลัง อ้อย เป็นต้น นอกจากนี้ยังประกอบอาชีพรับจ้าง คิดเป็นร้อยละ ๑๖ ของประชากรทั้งหมดและอาชีพอื่น ๆ

## ส่วนที่ ๒

## สรุปผลการพัฒนาท้องถิ่นตามแผนพัฒนาท้องถิ่น (พ.ศ. ๒๕๖๑ - ๒๕๖๕)

## ๑. สรุปผลการดำเนินงานตามงบประมาณที่ได้รับ และการเบิกจ่ายงบประมาณในปีงบประมาณ พ.ศ. ๒๕๖๔

## ๑.๑ สรุปสถานการณ์การพัฒนา การตั้งงบประมาณ การเบิกจ่ายงบประมาณ

จากข้อมูลในระบบบัญชีคอมพิวเตอร์ขององค์กรปกครองส่วนท้องถิ่น ขององค์การบริหารส่วนตำบลโนนรัง หรือภาษาอังกฤษเรียกว่า Electronic Local Administrative Accounting System (e-LAAS) สรุปการตั้งงบประมาณ และรายรับรายจ่ายจริงขององค์การบริหารส่วนตำบลโนนรัง รายละเอียด ดังนี้

**ปีงบประมาณ ๒๕๖๓**

|                       |               |     |
|-----------------------|---------------|-----|
| ตั้งงบประมาณรายรับไว้ | ๕๕,๐๐๐,๐๐๐    | บาท |
| ประมาณการรายจ่ายไว้   | ๕๕,๐๐๐,๐๐๐    | บาท |
| รายรับจริง            | ๕๕,๐๓๗,๗๓๙.๐๒ | บาท |
| รายจ่ายจริง           | ๔๗,๗๙๖,๘๔๕.๗๕ | บาท |

**ปีงบประมาณ ๒๕๖๔**

|                       |               |     |
|-----------------------|---------------|-----|
| ตั้งงบประมาณรายรับไว้ | ๕๗,๐๐๐,๐๐๐    | บาท |
| ประมาณการรายจ่ายไว้   | ๕๗,๐๐๐,๐๐๐    | บาท |
| รายรับจริง            | ๕๘,๐๘๑,๐๐๓.๓๔ | บาท |
| รายจ่ายจริง           | ๔๖,๔๖๒,๘๘๓.๔๑ | บาท |

## ๑.๒ การประเมินผลการนำแผนพัฒนาท้องถิ่นไปปฏิบัติในเชิงปริมาณและเชิงคุณภาพ

## ๑.๒.๑ เชิงปริมาณ

องค์การบริหารส่วนตำบลโนนรัง ได้ประกาศใช้แผนพัฒนาท้องถิ่น (พ.ศ. ๒๕๖๑ - ๒๕๖๔) เมื่อวันที่ ๒๔ มิถุนายน ๒๕๖๒ โดยได้กำหนดโครงการที่จะดำเนินการตามแผนพัฒนาท้องถิ่น ดังนี้

| ยุทธศาสตร์   | จำนวนโครงการที่ปรากฏอยู่ในแผน | จำนวนโครงการที่ได้ปฏิบัติ |
|--|-------------------------------|---------------------------|
| ๑) ยุทธศาสตร์การพัฒนาด้านโครงสร้างพื้นฐาน                              | ๗๕                            | ๓๕                        |
| ๒) ยุทธศาสตร์การพัฒนาด้านเศรษฐกิจและการเกษตร                           | ๑๔                            | ๓                         |
| ๓) ยุทธศาสตร์การพัฒนาด้านการศึกษา ศาสนาและวัฒนธรรม การกีฬาและนันทนาการ | ๒๒                            | ๒๑                        |
| ๔) ยุทธศาสตร์การพัฒนาด้านสาธารณสุข                                     | ๑๑                            | ๓                         |
| ๕) ยุทธศาสตร์การพัฒนาด้านสวัสดิการสังคม                                | ๑๔                            | ๗                         |
| ๖) ยุทธศาสตร์การพัฒนาด้านทรัพยากรธรรมชาติและสิ่งแวดล้อม                | ๔                             | ๑                         |
| ๗) ยุทธศาสตร์ด้านความมั่นคงปลอดภัยในชีวิตและทรัพย์สิน                  | ๑๐                            | ๖                         |
| ๘) ยุทธศาสตร์การบริหารราชการให้มีประสิทธิภาพและคุณภาพ                  | ๑๒                            | ๑๐                        |
| <b>รวม</b>   | <b>๑๖๕</b>                    | <b>๘๖</b>                 |



สรุป จำนวนโครงการที่กำหนดไว้ในแผนห้าปี เฉพาะปี ๒๕๖๔ กำหนดไว้ ๑๖๕ โครงการ ปฏิบัติได้จริง ๘๖ โครงการ คิดเป็นร้อยละ ๕๒.๑๒ งบประมาณตามข้อบัญญัติงบประมาณรายจ่าย ประจำปีงบประมาณ ๒๕๖๔ เป็นเงินทั้งสิ้น ๑๐,๔๔๘,๖๑๓ บาท

### ๑.๒.๒ เชิงคุณภาพ

จากผลการดำเนินการติดตามประเมินผลการทำงานพัฒนาท้องถิ่นไปปฏิบัติในเชิงคุณภาพ สรุปเป็นประเด็นได้ดังนี้

๑. คณะกรรมการฯ ควรมีการติดตามออกพื้นที่เพื่อตรวจสอบโครงการ / กิจกรรมอย่างสม่ำเสมอ โดยกำหนดการสุ่มตรวจเป็นรายไตรมาส เพื่อสามารถแก้ไขปัญหาได้ทันกาล
๒. ขอให้สมาชิกสภาองค์การบริหารส่วนตำบลโนนรังในแต่ละเขตพื้นที่ได้ออกสำรวจความต้องการของประชาชนก่อน เพื่อนำเสนอแผนงาน / โครงการ ตรงกับความต้องการของประชาชนอย่างแท้จริง
๓. ระยะเวลาในการดำเนินงานก่อสร้างโครงการต่าง ๆ ขอให้ระบุให้ชัดเจน เพราะอาจมีผลกระทบต่อประชาชนที่อาศัยอยู่บริเวณพื้นที่ที่ทำการก่อสร้างของโครงการนั้น ๆ
๔. กรณีเงินอุดหนุนกลุ่มอาชีพหรือกลุ่มต่าง ๆ ส่วนราชการที่เกี่ยวข้องควรเข้าไปประสานงานให้คำแนะนำเกี่ยวกับการดำเนินงาน และแนวทางการใช้จ่ายเงินที่ถูกต้องตามระเบียบ สอบถามปัญหาอุปสรรคในการดำเนินโครงการ / กิจกรรมอย่างต่อเนื่องสม่ำเสมอ เพื่อพัฒนาศักยภาพของกลุ่ม
๕. กรณีของโครงการที่อยู่ระหว่างดำเนินงานนั้น ขอให้ระบุด้วยว่าโครงการอะไรอยู่ในขั้นตอนไหนบ้าง เพื่อที่จะทราบถึงระยะเวลาที่โครงการจะแล้วเสร็จ
๖. ส่วนราชการขององค์การบริหารส่วนตำบลโนนรัง ผู้รับผิดชอบที่เกี่ยวข้องเร่งรัดติดตามรายงานผลการดำเนินงานโครงการภายในกำหนดเวลา (๓๐ วันหลังจากเสร็จสิ้นโครงการ)
๗. ควรมีการตรวจสอบเอกสารหลักฐานรายงานผลการดำเนินงานให้ครบถ้วนถูกต้อง

## ๒. ผลที่ได้รับจากการดำเนินงานในปีงบประมาณ พ.ศ. ๒๕๖๔

### ๒.๑ ผลที่ได้รับหรือผลที่สำคัญ

ประชาชนในเขตพื้นที่องค์การบริหารส่วนตำบลโนนรัง ได้รับบริการสาธารณะที่มีประสิทธิภาพตามสถานะการเงินและการคลังขององค์การบริหารส่วนตำบลโนนรัง

๑. ก่อสร้างปรับปรุงซ่อมแซมถนนลาดยาง ถนนคอนกรีตเสริมเหล็ก และการลงถนนดิน ถนนหินคลุก เพื่อซ่อมแซมถนนให้กับประชาชนที่ได้รับความเดือดร้อนจากการสัญจรไป - มา
๒. การแก้ไขปัญหาเรื่องน้ำสำหรับ อุปโภค บริโภค และการเกษตรให้กับประชาชนโดยการขุดลอกสระกักเก็บน้ำเพิ่มขึ้น และขุดเจาะบ่อบาดาลให้เพียงพอกับความต้องการ
๓. การซ่อมแซมและติดตั้งไฟฟ้าสาธารณะภายในตำบลเพื่อเพิ่มความสะดวกและปลอดภัยในชีวิตและทรัพย์สินของประชาชน
๔. การส่งเสริมการฝึกอบรมอาชีพ และการพัฒนาคุณภาพชีวิตในด้านต่าง ๆ ให้กับประชาชนเพื่อให้ประชาชนมีคุณภาพชีวิตที่ดีขึ้น

### ๒.๒ ผลกระทบ

ประชาชนในเขตพื้นที่องค์การบริหารส่วนตำบลโนนรัง ไม่ได้รับผลกระทบจากการให้บริการสาธารณะจากองค์การบริหารส่วนตำบลโนนรัง

### ๓. สรุปปัญหาอุปสรรคการดำเนินงานที่ผ่านมาและแนวทางการแก้ไข ปีงบประมาณ พ.ศ. ๒๕๖๔

#### ปัญหาอุปสรรคที่พบในการประเมินฯ

ยุทธศาสตร์การพัฒนาด้านโครงสร้างพื้นฐาน ตั้งไว้ในแผนพัฒนา จำนวน ๑๖๕ โครงการ แต่นำไปปฏิบัติได้ ๘๖ โครงการ ถือว่าการนำแผนไปสู่การปฏิบัติไม่มีประสิทธิภาพเท่าที่ควร

#### การวิเคราะห์แนวทางการแก้ไขปัญหาอุปสรรคที่ตรวจพบ

๑. โดยภาพรวมแผนพัฒนาท้องถิ่น (พ.ศ.๒๕๖๑ - ๒๕๖๕) มีผลสัมฤทธิ์ของแผนที่สามารถนำไปปฏิบัติได้จริงค่อนข้างสูง แต่ยุทธศาสตร์การพัฒนาด้านโครงสร้างพื้นฐาน ตั้งไว้ในแผนพัฒนา จำนวน ๗๕ โครงการ แต่นำไปปฏิบัติได้ ๓๕ โครงการ ถือว่านำไปสู่การปฏิบัติได้น้อย ควรแก้ไขปัญหาโดยมอบหมายผู้ที่มีส่วนเกี่ยวข้องอันได้แก่ คณะกรรมการพัฒนาท้องถิ่น คณะกรรมการสนับสนุนการจัดทำแผน จัดทำแผนให้อยู่บนพื้นฐานของข้อเท็จจริงด้านงบประมาณ กล่าวคือ ไม่ควรกำหนดโครงการในแผนมากเกินไปสถานะทางการคลังของ อบต.

๒. จากแบบประเมินมาตรฐานการปฏิบัติราชการและนิเทศองค์กรปกครองส่วนท้องถิ่น ด้านที่ ๑ ด้านการบริหารจัดการ ข้อ ๒.๓ กำหนดว่า องค์กรปกครองส่วนท้องถิ่นต้องนำโครงการในแผนพัฒนาท้องถิ่น (พ.ศ. ๒๕๖๑ - ๒๕๖๕) เฉพาะปี ๒๕๖๔ มาดำเนินการในปีงบประมาณ ๒๕๖๔ ไม่น้อยกว่าร้อยละ ๗๐ จึงจะได้คะแนนเต็ม ๕ คะแนน จากตัวชี้วัดนี้ จะเห็นได้ว่า อบต.โนนรัง นำแผนปี ๒๕๖๔ ไปปฏิบัติได้ ๘๖ โครงการ จากที่ตั้งไว้ในแผน ๑๖๕ โครงการ คิดเป็น ร้อยละ ๕๒.๑๒ ซึ่งจะได้คะแนนประเมินจากกรมส่งเสริมฯ จำนวน ๑ คะแนน ดังนั้น คณะกรรมการติดตามและประเมินผลแผนพัฒนาฯ จึงเห็นควรให้ลดจำนวนโครงการในแผนพัฒนาให้สอดคล้องกับงบประมาณและสถานะทางการคลัง และเพิ่มโครงการที่นำไปปฏิบัติให้มากขึ้น

#### ข้อเสนอแนะเพิ่มเติมของคณะกรรมการติดตามและประเมินผลแผน

๑. ในปีต่อไปการออกแบบแบบสอบถามความพึงพอใจของประชาชนควรมีข้อความปลายเปิดเพิ่มขึ้นมา

๒. โครงการด้านโครงสร้างพื้นฐานถ้าเป็นไปได้ควรดำเนินการในไตรมาสที่ ๒ ของปีงบประมาณ เพื่อประโยชน์หลายประการ เช่น หลีกเลี่ยงการก่อสร้างในฤดูฝน

๓. ควรรณรงค์เสริมสร้างและให้ความรู้ความเข้าใจแก่ราษฎรในกระบวนการจัดทำและติดตามประเมินผลแผนพัฒนาท้องถิ่นให้มากยิ่งขึ้น

๔. ควรปรับปรุงขั้นตอนการร้องทุกข์เมื่อเวลาเกิดภัยพิบัติให้ได้รับความรวดเร็วทันที่

## ส่วนที่ ๓

### ยุทธศาสตร์องค์กรปกครองส่วนท้องถิ่น

#### ๑. ความสัมพันธ์ระหว่างแผนพัฒนาระดับมหภาค

##### ๑.๑ แผนยุทธศาสตร์ชาติ ๒๐ ปี

วิสัยทัศน์ “ประเทศไทยมีความมั่นคง มั่งคั่ง ยั่งยืน เป็นประเทศพัฒนาแล้ว ด้วยการพัฒนาตามหลักปรัชญาของเศรษฐกิจพอเพียง” หรือเป็นคติพจน์ประจำชาติว่า “มั่นคง มั่งคั่ง ยั่งยืน” ทั้งนี้วิสัยทัศน์ดังกล่าวจะต้องสนองต่อผลประโยชน์แห่งชาติ อันได้แก่มีเอกราช อธิปไตย และบูรณาภาพแห่งเขตอำนาจรัฐ การดำรงอยู่อย่างมั่นคง ยั่งยืนของสถาบันหลักของชาติ การดำรงอยู่อย่างมั่นคงของชาติและประชาชนจากภัยคุกคามทุกรูปแบบ การอยู่ร่วมกันในชาติอย่างสันติสุขและเป็นปึกแผ่นมีความมั่นคงทางสังคมท่ามกลางพหุสังคมและการมีเกียรติและศักดิ์ศรีของมนุษย์ ความเจริญเติบโตของชาติความเป็นธรรมและความอยู่ดีมีสุขของประชาชน ความยั่งยืนของฐานทรัพยากรธรรมชาติและสิ่งแวดล้อม ความมั่นคงทางพลังงานและอาหาร ความสามารถในการรักษาผลประโยชน์ของชาติภายใต้การเปลี่ยนแปลงของสภาพแวดล้อมระหว่างประเทศ และการอยู่ร่วมกันอย่างสันติสุขประสานสอดคล้องกัน ด้านความมั่นคงในประชาคมอาเซียนและประชาคมโลกอย่างมีเกียรติและศักดิ์ศรีไม่เป็นภาระของโลกและสามารถเกื้อกูลประเทศที่มีศักยภาพทางเศรษฐกิจที่ด้อยกว่า

ยุทธศาสตร์การพัฒนา ในการที่จะบรรลุวิสัยทัศน์และทำให้ประเทศไทยพัฒนาไปสู่อนาคตที่พึงประสงค์นั้น จำเป็นจะต้องมีการวางแผนและกำหนดยุทธศาสตร์การพัฒนาในระยะยาว และกำหนดแนวทางการพัฒนาของทุกภาคส่วนให้ขับเคลื่อนไปในทิศทางเดียวกัน ดังนั้นจึงจำเป็นต้องกำหนดยุทธศาสตร์ชาติในระยะยาว เพื่อถ่ายทอดแนวทางการพัฒนาสู่การปฏิบัติ ในแต่ละช่วงเวลาอย่างต่อเนื่องและมีการบูรณาการและสร้างความเข้าใจถึงอนาคตของประเทศไทยร่วมกัน และเกิดการรวมพลังของทุกภาคส่วนในสังคมทั้งประชาชน เอกชน และประชาสังคมในการขับเคลื่อนการพัฒนาเพื่อการสร้างและรักษาไว้ซึ่งผลประโยชน์แห่งชาติและบรรลุวิสัยทัศน์ “ประเทศไทยมีความมั่นคง มั่งคั่ง ยั่งยืน เป็นประเทศพัฒนาแล้ว ด้วยการพัฒนาตามหลักปรัชญาของเศรษฐกิจพอเพียง” เพื่อให้ประเทศมีขีดความสามารถในการแข่งขัน มีรายได้สูงอยู่ในกลุ่มประเทศพัฒนาแล้ว คนไทยมีความสุข อยู่ดี กินดี สังคมมีความมั่นคงเสมอภาคและเป็นธรรม ซึ่งยุทธศาสตร์ชาติที่จะใช้เป็นกรอบแนวทางการพัฒนาในระยะ ๒๐ ปีต่อจากนี้ไป ประกอบด้วย ๖ ยุทธศาสตร์ ได้แก่

๑. ยุทธศาสตร์ด้านความมั่นคง
๒. ยุทธศาสตร์ด้านการสร้างความสามารถในการแข่งขัน
๓. ยุทธศาสตร์การพัฒนาและเสริมสร้างศักยภาพคน
๔. ยุทธศาสตร์ด้านการสร้างโอกาสความเสมอภาคและเท่าเทียมกันทางสังคม
๕. ยุทธศาสตร์ด้านการสร้างการเติบโตบนคุณภาพชีวิตที่เป็นมิตรกับสิ่งแวดล้อม
๖. ยุทธศาสตร์ด้านการปรับสมดุลและพัฒนาระบบการบริหารจัดการภาครัฐ

แผนพัฒนาท้องถิ่น ๕ ปี พ.ศ.๒๕๖๖ – ๒๕๗๐

(ยุทธศาสตร์การพัฒนา/โครงการที่สอดคล้องกับยุทธศาสตร์)

| ยุทธศาสตร์<br>ชาติ                     | เป้าหมาย   | ตัวชี้วัด   | ประเด็นยุทธศาสตร์   | วัตถุประสงค์   |
|--|--|---|---|--|
| ๑.ยุทธศาสตร์<br>ชาติด้านความ<br>มั่นคง | ๑. ประชาชนอยู่ดี กินดี และมีความสุข<br>๒. บ้านเมืองมีความมั่นคงในทุกมิติและทุกระดับ<br>๓. กองทัพ หน่วยงานด้านความมั่นคง ภาครัฐ<br>ภาคเอกชน และภาคประชาชน มีความพร้อมในการ<br>ป้องกันและแก้ไขปัญหาความมั่นคง<br>๔. ประเทศไทยมีบทบาทด้านความมั่นคงเป็นที่ชื่น<br>ชมและได้รับการยอมรับโดยประชาคมระหว่าง<br>ประเทศ<br>๕. การบริหารจัดการความมั่นคงมีผลสำเร็จที่เป็น<br>รูปธรรมอย่างมีประสิทธิภาพ | ๑. ความสุขของประชากรไทย<br>๒. ความมั่นคงปลอดภัยของประเทศ<br>๓. ความพร้อมของกองทัพ หน่วยงานด้าน<br>ความมั่นคง และการมีส่วนร่วมของภาครัฐ<br>ภาคเอกชนและภาคประชาชนในการป้อง<br>กันและแก้ไขปัญหาความมั่นคง<br>๔. บทบาทและการยอมรับในด้านความ<br>มั่นคงของไทยในประชาคมระหว่าง<br>ประเทศ<br>๕. ประสิทธิภาพการบริหารจัดการความ<br>มั่นคงแบบองค์รวม | ๑. การรักษาความสงบ<br>ภายในประเทศ<br><br>๒.การป้องกันและแก้ไขปัญหาที่มี<br>ผลกระทบต่อความมั่นคง | -เพื่อสร้างเสริมความสงบเรียบร้อยและสันติสุขให้<br>เกิดขึ้นกับประเทศชาติบ้านเมือง ให้สถาบันหลักมี<br>ความมั่นคง เป็นจุดศูนย์รวมจิตใจอย่างยั่งยืน<br>ประชาชนอยู่ดีมีสุข มีความมั่นคงปลอดภัยทั้งใน<br>ชีวิตและทรัพย์สิน สังคมมีความเข้มแข็ง สามัคคี<br>ประองคอง และเอื้อเฟื้อเผื่อแผ่กันพร้อมที่จะ<br>ร่วมแก้ไขปัญหาของชาติและมีส่วนร่วมในการ<br>แก้ไขปัญหา<br>-เสริมสร้างความร่วมมือกันระหว่าง<br>หน่วยงานหลักและรองในการป้องกัน แก้ไขปัญหา<br>และช่วยเหลือประชาชน ทั้งจากภัยคุกคามและ<br>ปัญหาที่ส่งผลต่อความมั่นคงต่าง ๆ เช่น การก่อ<br>การร้าย อาชญากรรมทางไซเบอร์ การฟอกเงิน<br>การค้ามนุษย์ การแพร่ระบาดของยาเสพติด<br>เพื่อให้คนไทยทุกคนในทุกภาคส่วน มีความมั่นคง<br>ปลอดภัยในชีวิตและทรัพย์สิน มีอาชีพการงานและ<br>รายได้ที่เพียงพอ |

แผนพัฒนาท้องถิ่น ๕ ปี พ.ศ.๒๕๖๖ – ๒๕๗๐

(ยุทธศาสตร์การพัฒนา/โครงการที่สอดคล้องกับยุทธศาสตร์)

| ยุทธศาสตร์ชาติ                                     | เป้าหมาย   | ตัวชี้วัด   | ประเด็นยุทธศาสตร์     | วัตถุประสงค์  |
|--|--|---|-----------------------|---|
| ๒.ยุทธศาสตร์ชาติด้านการสร้างความสามารถในการแข่งขัน | <p>๑. ประเทศไทยเป็นประเทศที่พัฒนาแล้ว เศรษฐกิจเติบโตอย่างมีเสถียรภาพและยั่งยืน</p> <p>๒. ประเทศไทยมีขีดความสามารถในการแข่งขันสูงขึ้น</p> | <p>๑. รายได้ประชาชาติ การขยายตัวของผลิตภัณฑ์มวลรวมภายในประเทศ และการกระจายรายได้</p> <p>๒. ผลิตภาพการผลิตของประเทศ ทั้งในปัจจัยการผลิตและแรงงาน</p> <p>๓. การลงทุนเพื่อการวิจัยและพัฒนา</p> <p>๔. ความสามารถในการแข่งขันของประเทศ</p> | ๑.การเกษตรสร้างมูลค่า | <p>๑.เกษตรอัตลักษณ์พื้นถิ่น ส่งเสริมการนำอัตลักษณ์พื้นถิ่นและภูมิปัญญาท้องถิ่นของไทย มาเป็นผลิตภัณฑ์การเกษตร รวมทั้งสินค้าที่ได้รับการรับรองสิ่งบ่งชี้ทางภูมิศาสตร์ โดยส่งเสริมการนำอัตลักษณ์พื้นถิ่นและภูมิปัญญาท้องถิ่นของไทย มาใช้ในการผลิตสินค้าและผลิตภัณฑ์การเกษตรที่มีมูลค่าเพิ่มสูง เพื่อส่งเสริมเศรษฐกิจของท้องถิ่น</p> <p>๒. เกษตรปลอดภัย สร้างความตระหนักแก่ผู้ผลิตและผู้บริโภคทั่วโลกในเรื่องความสำคัญของมาตรฐานระบบการจัดการความปลอดภัยของอาหาร จูงใจและวางกรอบให้เกษตรกรและผู้ผลิต พร้อมทั้งให้ความรู้เกษตรกรมุ่งสู่การเลิกใช้สารเคมีในภาคเกษตร การเพิ่มพื้นที่และปริมาณการผลิตเกษตรอินทรีย์ในระยะต่อไป โดยส่งเสริมการถ่ายทอดองค์ความรู้แก่เกษตรกรในการทำเกษตรปลอดภัย และเปลี่ยนผ่านไปสู่การทำเกษตรอินทรีย์</p> |

แผนพัฒนาท้องถิ่น ๕ ปี พ.ศ.๒๕๖๖ – ๒๕๗๐

(ยุทธศาสตร์การพัฒนา/โครงการที่สอดคล้องกับยุทธศาสตร์)

| ยุทธศาสตร์<br>ชาติ   | เป้าหมาย  | ตัวชี้วัด  | ประเด็นยุทธศาสตร์                         | วัตถุประสงค์   |
|--|---|--|---|--|
| ๒.ยุทธศาสตร์<br>ชาติด้านการ<br>สร้าง<br>ความสามารถ<br>ในการแข่งขัน | ๑. ประเทศไทยเป็นประเทศที่<br>พัฒนาแล้ว เศรษฐกิจเติบโตอย่าง<br>มีเสถียรภาพและยั่งยืน<br>๒. ประเทศไทยมีขีดความสามารถ<br>ในการแข่งขันสูงขึ้น | ๑. รายได้ประชาชาติ การ<br>ขยายตัวของผลิตภัณฑ์มวล<br>รวมภายในประเทศ และการ<br>กระจายรายได้<br>๒. ผลผลิตภาพการผลิตของ<br>ประเทศ ทั้งในปัจจัยการผลิต<br>และแรงงาน<br>๓. การลงทุนเพื่อการวิจัยและ<br>พัฒนา<br>๔. ความสามารถในการ<br>แข่งขันของประเทศ | ๒.โครงสร้างพื้นฐาน<br>เชื่อมโยง เชื่อมโลก | -เชื่อมโยงโครงข่ายคมนาคมไร้รอยต่อโดยการพัฒนาโครงข่ายคมนาคมและโครงสร้างพื้นฐาน<br>พร้อมทั้งการวางโครงข่ายเส้นทางการคมนาคมเชื่อมโยงสู่เมืองหลักของภูมิภาคอย่างไร้รอยต่อ<br>เพื่อรองรับการเพิ่มจำนวนของเมืองและการขยายเมือง |

แผนพัฒนาท้องถิ่น ๕ ปี พ.ศ.๒๕๖๖ – ๒๕๗๐

(ยุทธศาสตร์การพัฒนา/โครงการที่สอดคล้องกับยุทธศาสตร์)

| ยุทธศาสตร์ชาติ                                   | เป้าหมาย   | ตัวชี้วัด   | ประเด็นยุทธศาสตร์  | วัตถุประสงค์  |
|--|--|---|--|---|
| ๓.ด้านการพัฒนาและเสริมสร้างศักยภาพทรัพยากรมนุษย์ | ๒.๑ คนไทยเป็นคนดี คนเก่ง มีคุณภาพ พร้อมสำหรับวิถีชีวิตในศตวรรษที่ ๒๑<br>๒.๒ สังคมไทยมีสภาพแวดล้อมที่เอื้อและสนับสนุนต่อการพัฒนาคนตลอดช่วงชีวิต | ๓.๑ การพัฒนาคุณภาพชีวิต สุขภาวะ และความเป็นอยู่ที่ดีของคนไทย<br>๓.๒ ผลสัมฤทธิ์ทางการศึกษาและการเรียนรู้ตลอดชีวิต<br>๓.๓ การพัฒนาสังคมและครอบครัวไทย | ๑.การปรับเปลี่ยนค่านิยมและวัฒนธรรม<br>๒. การพัฒนาศักยภาพคนตลอดช่วงชีวิต<br>๓. ปฏิรูปกระบวนการเรียนรู้ที่ตอบสนองต่อการเปลี่ยนแปลงในศตวรรษที่ ๒๑<br>๔. การตระหนักถึงพหุปัญญาของมนุษย์ที่หลากหลาย<br>๕.๕ การเสริมสร้างให้คนไทยมีสุขภาพที่ดี | -ปลูกฝังค่านิยมและวัฒนธรรมผ่านการเลี้ยงดูในครอบครัว โดยส่งเสริมให้ครอบครัวมีความอบอุ่น ดำเนินชีวิตโดยยึดมั่นในคุณธรรม จริยธรรม มัชยัสถ์ อดออม ซื่อสัตย์ และแนวปรัชญาของเศรษฐกิจพอเพียง<br>-ส่งเสริมให้คนไทยมีจิตสาธารณะและมีความรับผิดชอบต่อส่วนรวม โดยสร้างความตระหนักให้ประชาชนรู้จักหน้าที่ของตนเอง การตรงต่อเวลา การยอมรับความหลากหลาย เห็นคุณค่าและความสำคัญในการประกอบสัมมาอาชีพหรือมีงานเน้นการพึ่งพาตนเอง และมีความรับผิดชอบต่อสังคมและต่อผู้อื่น และเป็นพลเมืองที่ดี |

แผนพัฒนาท้องถิ่น ๕ ปี พ.ศ.๒๕๖๖ – ๒๕๗๐

(ยุทธศาสตร์การพัฒนา/โครงการที่สอดคล้องกับยุทธศาสตร์)

| ยุทธศาสตร์ชาติ  | เป้าหมาย  | ตัวชี้วัด  | ประเด็นยุทธศาสตร์   | วัตถุประสงค์   |
|---|---|--|---|--|
| <p>๓.ด้านการพัฒนาและเสริมสร้างศักยภาพทรัพยากรมนุษย์</p> | <p>๒.๑ คนไทยเป็นคนดี คนเก่ง มีคุณภาพ พร้อมสำหรับวิถีชีวิตในศตวรรษที่ ๒๑</p> <p>๒.๒ สังคมไทยมีสภาพแวดล้อมที่เอื้อและสนับสนุนต่อการพัฒนาคนตลอดช่วงชีวิต</p> | <p>๓.๑ การพัฒนาคุณภาพชีวิต สุขภาวะ และความเป็นอยู่ที่ดีของคนไทย</p> <p>๓.๒ ผลสัมฤทธิ์ทางการศึกษาและการเรียนรู้ตลอดชีวิต</p> <p>๓.๓ การพัฒนาสังคมและครอบครัวไทย</p> | <p>๑.การปรับเปลี่ยนค่านิยมและวัฒนธรรม</p> <p>๒. การพัฒนาศักยภาพคนตลอดช่วงชีวิต</p> <p>๓. ปฏิรูปกระบวนการเรียนรู้ที่ตอบสนองต่อการเปลี่ยนแปลงในศตวรรษที่ ๒๑</p> <p>๔. การตระหนักถึงพหุปัญญาของมนุษย์ที่หลากหลาย</p> <p>๔.๕ การเสริมสร้างให้คนไทยมีสุขภาพที่ดี</p> | <p>-การพัฒนาศักยภาพคนตลอดช่วงชีวิต มุ่งเน้นการพัฒนาคนเชิงคุณภาพในทุกช่วงวัย ตั้งแต่ช่วงการตั้งครรภ์ปฐมวัย วัยเด็ก วัยรุ่น วัยเรียน วัยผู้ใหญ่ วัยแรงงาน และวัยผู้สูงอายุ เพื่อสร้างทรัพยากรมนุษย์ที่มีศักยภาพ มีทักษะความรู้ เป็นคนดี มีวินัย</p> <p>-การเสริมสร้างให้คนไทยมีสุขภาพที่ดีครอบคลุมทั้งด้าน กาย ใจ สติปัญญา และสังคม มุ่งเน้นการเสริมสร้างการจัดการสุขภาพในทุกรูปแบบ ที่นำไปสู่การมีศักยภาพในการจัดการสุขภาพที่ดีได้ด้วยตนเองพร้อมทั้งสนับสนุนให้ทุกภาคส่วนมีส่วนร่วมในการสร้างเสริมให้คนไทยมีสุขภาพที่ดี และมีทักษะด้านสุขภาพที่เหมาะสม</p> <p>-การส่งเสริมบทบาทการมีส่วนร่วมของภาครัฐ ภาคเอกชน องค์กรปกครองส่วนท้องถิ่น ครอบครัวและชุมชนในการพัฒนาทรัพยากรมนุษย์</p> <p>-การส่งเสริมให้ประชาชนมีส่วนร่วมในกิจกรรมออกกำลังกาย กีฬาและนันทนาการ</p> |



แผนพัฒนาท้องถิ่น ๕ ปี พ.ศ.๒๕๖๖ – ๒๕๗๐

(ยุทธศาสตร์การพัฒนา/โครงการที่สอดคล้องกับยุทธศาสตร์)

| ยุทธศาสตร์ชาติ  | เป้าหมาย  | ตัวชี้วัด   | ประเด็นยุทธศาสตร์   | วัตถุประสงค์  |
|---|---|---|---|---|
| ๔.ยุทธศาสตร์ชาติด้านการสร้างโอกาสและความเสมอภาคทางสังคม | <p>๑. สร้างความเป็นธรรม และลดความเหลื่อมล้ำในทุกมิติ</p> <p>๒. กระจายศูนย์กลางความเจริญทางเศรษฐกิจและสังคม เพิ่มโอกาสให้ทุกภาคส่วนเข้ามาเป็นกำลังของการพัฒนาประเทศในทุกระดับ</p> <p>๓. เพิ่มขีดความสามารถของชุมชนท้องถิ่นในการพัฒนา การพึ่งตนเองและการจัดการตนเอง เพื่อสร้างสังคมคุณภาพ</p> | <p>๑. ความแตกต่างของรายได้และการเข้าถึงบริการภาครัฐระหว่างกลุ่มประชากร</p> <p>๒. ความก้าวหน้าของการพัฒนาคน</p> <p>๓. ความก้าวหน้าในการพัฒนาจังหวัดในการเป็นศูนย์กลางความเจริญทางเศรษฐกิจ สังคมและเทคโนโลยี</p> <p>๔. คุณภาพชีวิตของประชากรสูงอายุ</p> | <p>๔.๑ การลดความเหลื่อมล้ำสร้างความเป็นธรรมในทุกมิติ</p> <p>๔.๒ การกระจายศูนย์กลางความเจริญทางเศรษฐกิจ สังคม และเทคโนโลยี</p> <p>๔.๓ การเสริมสร้างพลังทางสังคม</p> <p>๔.๔ การเพิ่มขีดความสามารถของชุมชนท้องถิ่นในการพัฒนา การพึ่งตนเองและการจัดการตนเอง</p> | <p>-ปรับโครงสร้างเศรษฐกิจฐานราก พัฒนาการเกษตรให้เหมาะสมกับศักยภาพของเกษตรกร ฐานทรัพยากรและบริบทของพื้นที่และชุมชนท้องถิ่น โดยเน้นระบบการจัดการตนเองของเกษตรกรและการมีกลไกขับเคลื่อนเศรษฐกิจฐานราก เพื่อให้เกษตรกรเข้าถึงฐานทรัพยากร การวิจัย ความรู้ ทั้งทางด้านเทคโนโลยีและนวัตกรรม</p> <p>-สร้างสังคมเข้มแข็งที่แบ่งปัน ไม่ทอดทิ้งกัน และมีคุณธรรม โดยสนับสนุนการรวมตัว และดึงพลังของภาคส่วนต่าง ๆ โดยเฉพาะการเชื่อมพลังของคนสามวัย คือเยาวชนคนรุ่นใหม่ คนวัยทำงานและผู้สูงอายุ ให้มาเป็นกำลังของการพัฒนาเพื่อส่วนรวม</p> <p>-การสร้างผู้นำการเปลี่ยนแปลงทางสังคมและสร้างกลไกการทำงานร่วมกันของภาคส่วนต่าง ๆ การสนับสนุนกิจกรรมของเด็กและเยาวชน</p> |

แผนพัฒนาท้องถิ่น ๕ ปี พ.ศ.๒๕๖๖ – ๒๕๗๐

(ยุทธศาสตร์การพัฒนา/โครงการที่สอดคล้องกับยุทธศาสตร์)

| ยุทธศาสตร์ชาติ  | เป้าหมาย   | ตัวชี้วัด  | ประเด็นยุทธศาสตร์   | วัตถุประสงค์   |
|---|--|--|---|--|
| ๕.ด้านการสร้างการเติบโตบนคุณภาพชีวิตที่เป็นมิตรต่อสิ่งแวดล้อม | <p>๑.อนุรักษ์และรักษาทรัพยากรธรรมชาติ สิ่งแวดล้อม และวัฒนธรรม ให้คนรุ่นต่อไปได้ใช้ อย่างยั่งยืน มีสมดุล</p> <p>๒. พื้นฟูและสร้างใหม่ฐานทรัพยากรธรรมชาติและสิ่งแวดล้อม เพื่อลดผลกระทบทางลบจากการพัฒนาสังคมเศรษฐกิจของประเทศ</p> <p>๓. ใช้ประโยชน์และสร้างการเติบโต บนฐานทรัพยากรธรรมชาติและสิ่งแวดล้อมให้สมดุลภายในขีดความสามารถของระบบนิเวศ</p> <p>๔. ยกระดับกระบวนการทัศน์ เพื่อกำหนดอนาคตประเทศด้านทรัพยากรธรรมชาติและสิ่งแวดล้อม และวัฒนธรรม บนหลักของการมีส่วนร่วม และธรรมาภิบาล</p> | <p>๓.๑ พื้นที่สีเขียวที่เป็นมิตรกับสิ่งแวดล้อม</p> <p>๓.๒ สภาพแวดล้อมและทรัพยากรธรรมชาติที่เสื่อมโทรมได้รับการฟื้นฟู</p> <p>๓.๓ การเติบโตที่เป็นมิตรกับสิ่งแวดล้อม</p> <p>๓.๔ ปริมาณก๊าซเรือนกระจก มูลค่าเศรษฐกิจฐานชีวภาพ</p> | <p>๔.๑ สร้างการเติบโตอย่างยั่งยืนบนสังคมเศรษฐกิจสีเขียว</p> <p>๔.๒ สร้างการเติบโตอย่างยั่งยืนบนสังคมเศรษฐกิจภาคทะเล</p> <p>๔.๓ สร้างการเติบโตอย่างยั่งยืนบนสังคมที่เป็นมิตรต่อสภาพภูมิอากาศ</p> <p>๔.พัฒนาพื้นที่เมือง ชนบท เกษตรกรรมและอุตสาหกรรมเชิงนิเวศ มุ่งเน้นความเป็นเมืองที่เติบโตอย่างต่อเนื่อง</p> <p>๔.๕ พัฒนาความมั่นคงน้ำพลังงาน และเกษตรที่เป็นมิตรต่อสิ่งแวดล้อม</p> | <p>-มุ่งเน้นการบริโภคและการผลิตที่เป็นมิตรกับสิ่งแวดล้อม เพิ่มพื้นที่สีเขียวและป่าไม้ รักษาฐานทรัพยากรสัตว์ป่าและความหลากหลายทางชีวภาพ ส่งเสริมให้สิ่งแวดล้อมมีคุณภาพดีขึ้น คนมีความรับผิดชอบต่อสังคม มีความเอื้ออาทร และเสียสละเพื่อผลประโยชน์ส่วนรวมของชาติ</p> <p>-อนุรักษ์และฟื้นฟูแม่น้ำลำคลองและแหล่งน้ำธรรมชาติ โดยฟื้นฟูแม่น้ำ ลำคลองและการป้องกันตลิ่งและฝายชะลอน้ำ</p> <p>-มีการวางแผนการอนุรักษ์และฟื้นฟูแหล่งน้ำ เสริมกลไกการมีส่วนร่วมในการบริหารจัดการอนุรักษ์และพัฒนาแม่น้ำ คู คลองและแหล่งน้ำธรรมชาติ</p> <p>-มีระบบรวบรวมและบำบัดน้ำเสีย ระบบเก็บขนและกำจัดขยะมูลฝอยและสิ่งปฏิกูลของชุมชนให้ถูกต้องตามหลักสุขาภิบาลและมีประสิทธิภาพ</p> |

แผนพัฒนาท้องถิ่น ๕ ปี พ.ศ.๒๕๖๖ – ๒๕๗๐

(ยุทธศาสตร์การพัฒนา/โครงการที่สอดคล้องกับยุทธศาสตร์)

| ยุทธศาสตร์<br>ชาติ  | เป้าหมาย  | ตัวชี้วัด  | ประเด็นยุทธศาสตร์   | วัตถุประสงค์  |
|---|---|--|---|---|
| ๖.ด้านการ<br>ปรับสมดุล<br>และพัฒนา<br>ระบบการ<br>บริหารจัดการ<br>ภาครัฐ | <p>๒.๑ ภาครัฐมีวัฒนธรรมการทำงานที่มุ่งผลสัมฤทธิ์<br/>และผลประโยชน์ส่วนรวม ตอบสนองความ<br/>ต้องการ<br/>ของประชาชนได้อย่างสะดวก รวดเร็ว โปร่งใส</p> <p>๒.๒ ภาครัฐมีขนาดที่เล็กลง พร้อมปรับตัวให้ทัน<br/>ต่อการเปลี่ยนแปลง</p> <p>๒.๓ ภาครัฐมีความโปร่งใส ปลอดภัยและ<br/>ประพฤตินิชอบ</p> <p>๒.๔ กระบวนการยุติธรรม เป็นไปเพื่อประโยชน์<br/>ต่อส่วนรวมของประเทศ</p> | <p>๓.๑ ระดับความพึงพอใจของประชาชน<br/>ต่อการให้บริการสาธารณะของภาครัฐ</p> <p>๓.๒ ประสิทธิภาพของการบริการภาครัฐ</p> <p>๓.๓ ระดับความโปร่งใส การทุจริต<br/>ประพฤตินิชอบ</p> <p>๓.๔ ความเสมอภาคในกระบวนการ<br/>ยุติธรรม</p> | <p>๑. ภาครัฐที่ยึดประชาชนเป็น<br/>ศูนย์กลาง ตอบสนองความ<br/>ต้องการ และให้บริการอย่าง<br/>สะดวกรวดเร็ว โปร่งใส</p> <p>๒. ภาครัฐบริหารงานแบบบูรณา<br/>การโดยมียุทธศาสตร์ชาติเป็น<br/>เป้าหมายและเชื่อมโยงการพัฒนา<br/>ในทุกระดับ ทุกประเด็น ทุก<br/>ภารกิจ และทุกพื้นที่</p> <p>๓. ภาครัฐมีขนาดเล็กลงเหมาะสม<br/>กับภารกิจ ส่งเสริมให้ประชาชน<br/>และทุกภาคส่วนมีส่วนร่วมในการ<br/>พัฒนาประเทศ</p> <p>๔. ภาครัฐมีความทันสมัย</p> <p>๕. ภาครัฐมีการบริหารกำลังคนที่มี<br/>ความคล่องตัว ยึดระบบคุณธรรม</p> <p>๖. ภาครัฐมีความโปร่งใส ปลอดภัย<br/>และประพฤตินิชอบ</p> | <p>-หน่วยงานของรัฐต้องร่วมมือและช่วยเหลือกันในการปฏิบัติหน้าที่ มีระบบการบริหารจัดการที่ทันสมัย มีประสิทธิภาพ มีความโปร่งใส ให้การบริหารราชการแผ่นดินทั้งราชการส่วนกลาง ส่วนภูมิภาค ส่วนท้องถิ่น และงานของรัฐอย่างอื่นให้เป็นไปตามหลักการบริหารกิจการบ้านเมืองที่ดี สร้างประโยชน์สุขแก่ประชาชน</p> <p>-มีการกำหนดความสัมพันธ์ระหว่างการบริหารราชการส่วนกลาง ส่วนภูมิภาคและส่วนท้องถิ่น ให้มีความชัดเจน ไม่ซ้ำซ้อนกัน รวมทั้งมีการถ่ายโอนภารกิจที่สำคัญและการกระจายอำนาจในระดับที่เหมาะสมเพื่อให้ชุมชนและท้องถิ่นเข้มแข็ง</p> <p>-เปิดโอกาสให้ทุกภาคส่วนเข้ามามีส่วนร่วมในการ ดำเนินการบริการสาธารณะและกิจกรรมสาธารณะอย่างเหมาะสม</p> <p>-ทุกภาคส่วนร่วมต่อต้านการทุจริต ภาครัฐมีการบริหารจัดการตามหลักธรรมาภิบาล และหลักปรัชญาของเศรษฐกิจพอเพียงในทุก<br/>ระดับ</p> |

## ๑.๒ แผนพัฒนาเศรษฐกิจและสังคมแห่งชาติ ฉบับที่ ๑๓ (พ.ศ. ๒๕๖๖ – ๒๕๗๐)

แผนพัฒนาเศรษฐกิจและสังคมแห่งชาติ ฉบับที่ ๑๓ (พ.ศ. ๒๕๖๖ – ๒๕๗๐) เพื่อถ่ายทอดเป้าหมายหลักไปสู่ภาพของการขับเคลื่อนที่ชัดเจนในลักษณะของวาระการพัฒนา (Agenda) ที่เอื้อให้เกิดการทำงานร่วมกันของหลายหน่วยงานและหลายภาคส่วนในการผลักดันการพัฒนาในเรื่องใดเรื่องหนึ่งให้เกิดผลได้อย่างเป็นรูปธรรม แผนพัฒนาฯ ฉบับที่ ๑๓ จึงได้กำหนด **หมุดหมายการพัฒนาจำนวน ๑๓ รายการ** ซึ่งเป็นการบ่งบอกถึงสิ่งที่ประเทศไทยปรารถนาจะ “เป็น” มุ่งหวังจะ “มี” หรือต้องการจะ “ขจัด” เพื่อสะท้อนประเด็นการพัฒนาที่มีลำดับความสำคัญสูงต่อการพลิกโฉมประเทศไทยสู่ “สังคมก้าวหน้า เศรษฐกิจสร้างมูลค่าอย่างยั่งยืน” และการบรรลุเป้าหมายหลักในช่วงระยะเวลา ๕ ปี ของแผนพัฒนาฯ ฉบับที่ ๑๓ โดยหมุดหมายการพัฒนาทั้ง ๑๓ ประการมาจากการประเมินโอกาสและความเสี่ยงของไทยในการพัฒนาประเทศภายใต้กรอบของยุทธศาสตร์ชาติ ซึ่งได้มีการพัฒนาถึงแนวโน้มการเปลี่ยนแปลงระดับโลกสถานการณ์การแพร่ระบาดของโรคโควิด-๑๙ รวมถึงผลการพัฒนาในประเทศในระยะเวลาที่ผ่านมา ทั้งนี้ หมุดหมายการพัฒนาที่กำหนดขึ้นเป็นประเด็นที่มีลักษณะเชิงบูรณาการ ซึ่งสามารถนำไปสู่การพัฒนาทั้งด้านเศรษฐกิจ สังคม ทรัพยากรธรรมชาติและสิ่งแวดล้อมไปพร้อมๆ กัน ทำให้หมุดหมายแต่ละประการสามารถสนับสนุนเป้าหมายหลักได้มากกว่าหนึ่งข้อ โดยหมุดหมายทั้ง ๑๓ ประการ แบ่งออกได้เป็น ๔ มิติ ดังนี้

### มิติภาคการผลิตและบริการเป้าหมาย

หมุดหมายที่ ๑ ไทยเป็นประเทศชั้นนำด้านสินค้าการเกษตรและเกษตรแปรรูปมูลค่าสูง

หมุดหมายที่ ๒ ไทยเป็นจุดหมายของการท่องเที่ยวที่เน้นคุณภาพและความยั่งยืน

หมุดหมายที่ ๓ ไทยเป็นฐานการผลิตยานยนต์ไฟฟ้าที่สำคัญของโลก

หมุดหมายที่ ๔ ไทยเป็นศูนย์กลางทางการแพทย์และสุขภาพมูลค่าสูง

หมุดหมายที่ ๕ ไทยเป็นประตูการค้าการลงทุนและยุทธศาสตร์ทางโลจิสติกส์ที่สำคัญของภูมิภาค

หมุดหมายที่ ๖ ไทยเป็นฐานการผลิตอุปกรณ์อิเล็กทรอนิกส์อัจฉริยะที่สำคัญของโลก

### มิติโอกาสและความเสมอภาคทางเศรษฐกิจและสังคม

หมุดหมายที่ ๗ ไทยมีวิสาหกิจขนาดกลางและขนาดย่อมที่เข้มแข็ง มีศักยภาพสูง และสามารถแข่งขันได้

หมุดหมายที่ ๘ ไทยมีพื้นที่และเมืองอัจฉริยะที่นำอยู่ ปลอดภัย เติบโตได้อย่างยั่งยืน

หมุดหมายที่ ๙ ไทยมีความยากจนข้ามรุ่นลดลง และคนไทยทุกคนมีความคุ้มครองทางสังคมที่

เพียงพอ เหมาะสม

### มิติความยั่งยืนของทรัพยากรธรรมชาติและสิ่งแวดล้อม

หมุดหมายที่ ๑๐ ไทยมีเศรษฐกิจหมุนเวียนและสังคมคาร์บอนต่ำ

หมุดหมายที่ ๑๑ ไทยสามารถลดความเสี่ยงและผลกระทบจากภัยธรรมชาติและเปลี่ยนแปลงสภาพภูมิอากาศ

### มิติปัจจัยผลักดันการพลิกโฉมประเทศ

หมุดหมายที่ ๑๒ ไทยมีกำลังคนสมรรถนะสูง มุ่งเรียนรู้อย่างต่อเนื่อง ตอบโจทย์การพัฒนาแห่งอนาคต

หมุดหมายที่ ๑๓ ไทยมีภาครัฐที่ทันสมัย มีประสิทธิภาพ และตอบโจทย์ประชาชน

### ความเชื่อมโยงระหว่างหมุดหมายการพัฒนา กับเป้าหมายหลัก

#### ๑. การปรับโครงสร้างภาคการผลิตและบริการสู่เศรษฐกิจฐานนวัตกรรม

๑. เกษตรและเกษตรแปรรูปมูลค่าสูง

๒. การท่องเที่ยวเน้นคุณภาพและความยั่งยืน

๓. การผลิตยานยนต์ไฟฟ้า

๔. การแพทย์และสุขภาพมูลค่าสูง

๕. ประตูการค้าการลงทุนและโลจิสติกส์

- ๖. อิเล็กทรอนิกส์อัจฉริยะ
- ๗. SMEs ที่เข้มแข็งแข่งขันได้
- ๘. พื้นที่และเมืองอัจฉริยะ
- ๑๐. เศรษฐกิจหมุนเวียนและสังคมคาร์บอนต่ำ

## **๒. การพัฒนาคนสำหรับโลกยุคใหม่**

- ๑. เกษตรและเกษตรแปรรูปมูลค่าสูง
- ๒. การท่องเที่ยวเน้นคุณภาพและความยั่งยืน
- ๓. การผลิตยานยนต์ไฟฟ้า
- ๔. การแพทย์และสุขภาพมูลค่าสูง
- ๕. ประตุการค้าการลงทุนและโลจิสติกส์
- ๖. อิเล็กทรอนิกส์อัจฉริยะ
- ๗. SMEs ที่เข้มแข็งแข่งขันได้
- ๘. พื้นที่และเมืองอัจฉริยะ
- ๙. ความยากจนข้ามรุ่นและความคุ้มครองทางสังคม
- ๑๒. กำลังคนสมรรถนะสูง

## **๓. การมุ่งสู่สังคมแห่งโอกาสและความเป็นธรรม**

- ๔. เกษตรและเกษตรแปรรูปมูลค่าสูง
- ๕. ประตุการค้าการลงทุนและโลจิสติกส์
- ๗. SMEs ที่เข้มแข็งแข่งขันได้
- ๘. พื้นที่และเมืองอัจฉริยะ
- ๙. ความยากจนข้ามรุ่นและความคุ้มครองทางสังคม
- ๑๐. เศรษฐกิจหมุนเวียนและสังคมคาร์บอนต่ำ
- ๑๒. กำลังคนสมรรถนะสูง

## **๓. ภาครัฐที่ทันสมัยมีประสิทธิภาพ**

## **๔. การเปลี่ยนผ่านไปสู่ความยั่งยืน**

- ๑. เกษตรและเกษตรแปรรูปมูลค่าสูง
- ๒. การท่องเที่ยวเน้นคุณภาพและความยั่งยืน
- ๓. การผลิตยานยนต์ไฟฟ้า
- ๕. ประตุการค้าการลงทุนและโลจิสติกส์
- ๘. พื้นที่และเมืองอัจฉริยะ

## **๑๐. เศรษฐกิจหมุนเวียนและสังคมคาร์บอนต่ำ**

## **๑๑. ภัยธรรมชาติและการเปลี่ยนแปลงสภาพภูมิอากาศ**

## **๕. การเสริมสร้างความสามารถของประเทศในการรับมือกับการเปลี่ยนแปลงและความเสี่ยง**

### **ภายใต้บริบทโลกใหม่**

- ๑. เกษตรและเกษตรแปรรูปมูลค่าสูง
- ๔. การแพทย์และสุขภาพมูลค่าสูง
- ๖. อิเล็กทรอนิกส์อัจฉริยะ
- ๘. พื้นที่และเมืองอัจฉริยะ
- ๑๐. เศรษฐกิจหมุนเวียนและสังคมคาร์บอนต่ำ

๑๑. ภัยธรรมชาติและการเปลี่ยนแปลงสภาพภูมิอากาศ

๑๓. ภาครัฐที่ทันสมัยมีประสิทธิภาพ

### ๑.๓ แผนพัฒนาภาค/แผนพัฒนากลุ่มจังหวัด/แผนพัฒนาจังหวัด

แผนพัฒนาภาคตะวันออกเฉียงเหนือ (พ.ศ. ๒๕๖๖ – ๒๕๗๐)

เนื่องด้วย แผนพัฒนาภาคตะวันออกเฉียงเหนือ (พ.ศ. ๒๕๖๑ – ๒๕๖๕) จะสิ้นสุดลงในปีงบประมาณ พ.ศ. ๒๕๖๕ โดยการจัดทำแผนพัฒนาภาคตะวันออกเฉียงเหนือ (พ.ศ. ๒๕๖๖ – ๒๕๗๐) อยู่ระหว่างการจัดทำของแผนพัฒนากลุ่มจังหวัด ดังนี้

๑. แผนพัฒนากลุ่มจังหวัดภาคตะวันออกเฉียงเหนือตอนบน ๑

(อุดรธานี หนองคาย เลย หนองบัวลำภู บึงกาฬ)

๒. แผนพัฒนากลุ่มจังหวัดภาคตะวันออกเฉียงเหนือตอนบน ๒

(สกลนคร นครพนม มุกดาหาร)

๓. แผนพัฒนากลุ่มจังหวัดภาคตะวันออกเฉียงเหนือตอนกลาง

(ขอนแก่น กาฬสินธุ์ มหาสารคาม ร้อยเอ็ด)

๔. แผนพัฒนากลุ่มจังหวัดภาคตะวันออกเฉียงเหนือตอนล่าง ๑

(นครราชสีมา ชัยภูมิ บุรีรัมย์ สุรินทร์)

๕. แผนพัฒนากลุ่มจังหวัดภาคตะวันออกเฉียงเหนือตอนล่าง ๒

(อุบลราชธานี ยโสธร ศรีสะเกษ อำนาจเจริญ)

เมื่อแผนพัฒนาภาคตะวันออกเฉียงเหนือ (พ.ศ. ๒๕๖๖ – ๒๕๗๐) ยังไม่ประกาศใช้ องค์การบริหารส่วนตำบลโนนรัง จึงต้องจัดทำแผนพัฒนาท้องถิ่น (พ.ศ. ๒๕๖๖ – ๒๕๗๐) ให้สอดคล้องกับแผนพัฒนาภาคตะวันออกเฉียงเหนือ (พ.ศ. ๒๕๖๑ – ๒๕๖๕) และเมื่อแผนพัฒนาภาคตะวันออกเฉียงเหนือ (พ.ศ. ๒๕๖๖ – ๒๕๗๐) ประกาศใช้ จึงจะดำเนินการทบทวนแผนพัฒนาท้องถิ่น (พ.ศ. ๒๕๖๖ – ๒๕๗๐) ให้สอดคล้องกับแผนพัฒนาภาคฯ ต่อไป

แผนพัฒนาภาคตะวันออกเฉียงเหนือ (พ.ศ. ๒๕๖๑ – ๒๕๖๕)

๑. ยุทธศาสตร์บริหารจัดการน้ำให้เพียงพอต่อการพัฒนาเศรษฐกิจและคุณภาพชีวิตอย่างยั่งยืน

๒. ยุทธศาสตร์แก้ปัญหาความยากจนและพัฒนาคุณภาพชีวิตผู้มีรายได้น้อยเพื่อลดความเหลื่อมล้ำทางสังคม

๓. ยุทธศาสตร์สร้างความเข้มแข็งของฐานเศรษฐกิจภายในควบคู่กับ การแก้ปัญหาทรัพยากรธรรมชาติและสิ่งแวดล้อม

๔. ยุทธศาสตร์พัฒนาการท่องเที่ยวเชิงบูรณาการ

๕. ยุทธศาสตร์ใช้โอกาสจากการพัฒนาโครงข่ายคมนาคมขนส่งที่เชื่อมโยงพื้นที่เศรษฐกิจหลักภาคกลางและพื้นที่ระเบียงเศรษฐกิจภาคตะวันออกเฉียงเหนือ (EEC) เพื่อพัฒนาเมือง และพื้นที่เศรษฐกิจใหม่ๆ ของภาค

๖. ยุทธศาสตร์พัฒนาความร่วมมือและใช้ประโยชน์จากข้อตกลงกับประเทศ เพื่อนบ้านในการสร้างความเข้มแข็งทางเศรษฐกิจตามแนวชายแดนและแนวระเบียงเศรษฐกิจ

**แผนพัฒนากลุ่มจังหวัดภาคตะวันออกเฉียงเหนือตอนล่าง ๑ (นครราชสีมา ชัยภูมิ บุรีรัมย์ สุรินทร์) ระยะ ๕ ปี (พ.ศ. ๒๕๖๖ – ๒๕๗๐)**

แผนพัฒนากลุ่มจังหวัดภาคตะวันออกเฉียงเหนือตอนล่าง ๑ (พ.ศ. ๒๕๖๑ – ๒๕๖๕) จะสิ้นสุดลงในปีงบประมาณ พ.ศ. ๒๕๖๕ โดยการจัดทำแผนพัฒนากลุ่มจังหวัดภาคตะวันออกเฉียงเหนือตอนล่าง ๑ (พ.ศ. ๒๕๖๖ – ๒๕๗๐) อยู่ระหว่างขั้นตอนรับฟังความคิดเห็นแผนพัฒนากลุ่มจังหวัดตอนล่าง ๑ (พ.ศ. ๒๕๖๖ – ๒๕๗๐) และการจัดทำแผนพัฒนาจังหวัด (พ.ศ. ๒๕๖๖ – ๒๕๗๐)

เมื่อแผนพัฒนาของกลุ่มจังหวัดภาคตะวันออกเฉียงเหนือตอนล่าง ๑ (พ.ศ. ๒๕๖๖ – ๒๕๗๐) ยังไม่ประกาศใช้ องค์การบริหารส่วนตำบลโนนรัง จึงต้องจัดทำแผนพัฒนาท้องถิ่น (พ.ศ. ๒๕๖๖ – ๒๕๗๐) ให้สอดคล้องกับแผนพัฒนาของกลุ่มจังหวัดภาคตะวันออกเฉียงเหนือตอนล่าง ๑ (พ.ศ. ๒๕๖๑ – ๒๕๖๕) และเมื่อแผนพัฒนาภาคตะวันออกเฉียงเหนือตอนล่าง ๑ (พ.ศ. ๒๕๖๖ – ๒๕๗๐) ประกาศใช้ จึงจะดำเนินการทบทวนแผนพัฒนาท้องถิ่น (พ.ศ. ๒๕๖๖ – ๒๕๗๐) ให้สอดคล้องกับแผนพัฒนาจังหวัดฯ ต่อไป

#### **แผนพัฒนาของกลุ่มจังหวัดภาคตะวันออกเฉียงเหนือตอนล่าง ๑ (พ.ศ. ๒๕๖๑-๒๕๖๕)**

##### **ตำแหน่งทางยุทธศาสตร์ (Strategies Position)**

- ๑) เป็นแหล่งผลิตสินค้าเกษตรและอาหารปลอดภัย
- ๒) เป็นแหล่งผลิตผลิตภัณฑ์ใหม่ระดับประเทศ
- ๓) เป็นแหล่งท่องเที่ยวที่มีความหลากหลายทั้งการท่องเที่ยวอารยธรรมขอม เขิงนิเวศน์ การกีฬาที่มีชื่อเสียง
- ๔) เป็นประตูสู่อีสาน และเชื่อมโยงการค้าชายแดนกับประเทศเพื่อนบ้าน

**เป้าหมายการพัฒนา** ศูนย์กลางของเกษตรอุตสาหกรรม ผลิตภัณฑ์ใหม่ ท่องเที่ยวอารยธรรมขอม และสังคมเป็นสุข

##### **ประเด็นการพัฒนา (Strategies Issues) รวม ๓ ประเด็น คือ**

- ประเด็นที่ ๑ การพัฒนาขีดความสามารถในการแข่งขันเกษตรอุตสาหกรรมและแปรรูป
- ประเด็นที่ ๒ การพัฒนาอุตสาหกรรมการท่องเที่ยวการท่องเที่ยวและผลิตภัณฑ์ใหม่
- ประเด็นที่ ๓ ยกระดับการพัฒนาคุณภาพชีวิต

##### **แผนพัฒนาจังหวัดนครราชสีมา ระยะ ๕ ปี (พ.ศ. ๒๕๖๖ – ๒๕๗๐)**

แผนพัฒนาจังหวัดนครราชสีมา ระยะ ๕ ปี (พ.ศ. ๒๕๖๖ – ๒๕๗๐) อยู่ระหว่างการจัดทำ ทั้งนี้ทางองค์การบริหารส่วนจังหวัดนครราชสีมา ได้แจ้งยุทธศาสตร์การพัฒนาขององค์กรปกครองส่วนท้องถิ่นในเขตจังหวัดนครราชสีมา (พ.ศ. ๒๕๖๖ – ๒๕๗๐) โดยในรายละเอียดสอดคล้องกับประเด็นการพัฒนาของจังหวัด (ประเด็นยุทธศาสตร์) รวม ๕ ประเด็น ดังนี้

- (๑) การพัฒนาและเพิ่มขีดความสามารถในการแข่งขันทางเศรษฐกิจ
- (๒) การลดความเหลื่อมล้ำ เพื่อยกระดับสังคมให้เป็นเมืองน่าอยู่ ตามแนวทางเศรษฐกิจพอเพียง
- (๓) บริหารจัดการทรัพยากรธรรมชาติ สิ่งแวดล้อม ให้มีความสมบูรณ์อย่างยั่งยืนตามแนวทางเศรษฐกิจพอเพียง และยกระดับอุทยานธรณีโคราชสู่อุทยานธรณีโลก

(๔) การเสริมสร้างความมั่นคงทุกมิติ เพื่อปกป้องสถาบันหลักของชาติ และความปลอดภัยในชีวิตและทรัพย์สินของประชาชน

- (๕) การพัฒนาระบบการบริหารจัดการภาครัฐ รองรับ Smart City, Mice City และด้านอื่นๆ

แผนพัฒนาท้องถิ่น ๕ ปี พ.ศ.๒๕๖๖ – ๒๕๗๐

(ยุทธศาสตร์การพัฒนา/โครงการที่สอดคล้องกับยุทธศาสตร์)

| ยุทธศาสตร์<br>จังหวัด  | เป้าหมาย   | ตัวชี้วัด  | ประเด็นยุทธศาสตร์   |
|--|--|--|---|
| ๑.ส่งเสริม<br>พัฒนา และ<br>ยกระดับด้าน<br>การเกษตร<br>และเกษตร<br>แปรรูปมูลค่า<br>สูง” | <p>๑. เพื่อพัฒนาปัจจัยพื้นฐานด้านการผลิตทางการเกษตร ให้เอื้อต่อการประกอบอาชีพของเกษตรกร</p> <p>๒. เพื่อยกระดับการผลิตและการแปรรูปสร้างมูลค่าเพิ่ม</p> <p>๓. เพื่อเชื่อมโยงการตลาดและสร้างหลักประกันรายได้ให้แก่เกษตรกร</p> | <p>๑. มีพื้นที่ที่มีความเหมาะสมสำหรับการทำเกษตรกรรมเพิ่มขึ้น ๑.๐๘ ล้านไร่ต่อปี</p> <p>๒. ผลิตภัณฑ่มวลรวมทางการเกษตรของจังหวัดเพิ่มขึ้น ร้อยละ ๒ ต่อปี</p> <p>๓. ต้นทุนต่อหน่วยการผลิตการเกษตรที่ลดลง ร้อยละ ๕ ต่อปี</p> <p>๔. สินค้าเกษตรอัตลักษณ์พื้นถิ่นมีมูลค่าเพิ่มขึ้นร้อยละ ๔</p> <p>๕. สินค้าเกษตรมีมูลค่าเพิ่มขึ้นร้อยละ ๔</p> <p>๖. การจัดตั้งกลุ่มวิสาหกิจชุมชน ๑ ตำบล ๑ วิสาหกิจชุมชน</p> | <p>๓. พัฒนาขีดความสามารถด้านปศุสัตว์ของจังหวัดให้มีประสิทธิภาพได้มาตรฐาน ต้นทุนลดลง และมีผลผลิตเป็นที่ต้องการของตลาด โดยการส่งเสริมให้เกษตรกรขึ้นทะเบียนและปรับปรุงข้อมูลให้เป็นปัจจุบัน การปรับปรุงพันธุ์สัตว์ให้ได้ผลผลิตและมีมูลค่าสูงเป็นอัตลักษณ์ของจังหวัด โดยการผสมเทียมและการกระจายน้ำเชื้อพันธุ์ดี ส่งเสริมการเลี้ยงสัตว์หรือแมลงที่ตลาดมีความต้องการสูง ส่งเสริมการใช้อาหารและพืชอาหารสัตว์ที่มีคุณภาพ พัฒนาทักษะความรู้ของเกษตรกรด้านการเลี้ยงการจัดการฟาร์ม การสุขาภิบาล การปรับปรุงพันธุ์ การจัดการอาหารและพืชอาหารสัตว์ และการใช้เทคโนโลยี/นวัตกรรมบริหารจัดการ (Smart farmer) พัฒนามาตรฐานฟาร์ม (Good Farming Management : GFM) ของกรมปศุสัตว์ รวมทั้งปศุสัตว์อินทรีย์ ก่อสร้างโรงฆ่าสัตว์มาตรฐาน ส่งเสริมด้านโรงงานแปรรูป เพื่อให้มีการแปรรูปผลิตภัณฑ์สัตว์ บรรจุหีบห่อ</p> <p>๔. ยกระดับการผลิตด้วยการส่งเสริมการใช้เทคโนโลยีและนวัตกรรม โดยการส่งเสริมและสนับสนุนให้เกษตรกรมีทักษะในด้านการใช้เทคโนโลยีและนวัตกรรมในการวางแผนการผลิตและการจัดการ และการส่งเสริมเกษตรกรในทักษะด้านการใช้เทคโนโลยีและนวัตกรรมในการแปรรูปสินค้าเกษตร รวมถึงสินค้าเกษตรให้มีมูลค่าเพิ่มโดยใช้เทคโนโลยีสมัยใหม่และนวัตกรรมที่เหมาะสมกับเกษตรกร</p> |



แผนพัฒนาท้องถิ่น ๕ ปี พ.ศ.๒๕๖๖ – ๒๕๗๐

(ยุทธศาสตร์การพัฒนา/โครงการที่สอดคล้องกับยุทธศาสตร์)

| ยุทธศาสตร์จังหวัด  | เป้าหมาย  | ตัวชี้วัด   | ประเด็นยุทธศาสตร์  |
|--|---|---|--|
| <p>๒.ส่งเสริม พัฒนา โครงสร้างพื้นฐาน เพื่อยกระดับ เศรษฐกิจ การท่องเที่ยว การค้า การลงทุน อุตสาหกรรม เศรษฐกิจ BCG และเขตเศรษฐกิจ พิเศษ"</p> | <p>๑. เพื่อยกระดับระบบนิเวศทางการท่องเที่ยว (Tourism Eco System) ของจังหวัดนครราชสีมา ให้โดดเด่น มีอัตลักษณ์เป็นที่ยอมรับ เป็นแหล่งท่องเที่ยวคุณภาพ และเชื่อมโยงในทุกมิติ</p> <p>๒. เพื่อเพิ่มขีดความสามารถทางการแข่งขันของจังหวัด นครราชสีมา</p> <p>๓. เพื่อยกระดับชุมชนให้มีศักยภาพด้านการท่องเที่ยว เชิงสร้างสรรค์และศิลปวัฒนธรรมเพิ่มขึ้น</p> <p>๔. เพื่อยกระดับความเชื่อมั่นในการจัดงานในโคราช เมืองไมซ์ซิตี (MICE City) ที่มีความปลอดภัยจาก สถานการณ์การแพร่ระบาดของโรคติดเชื้อไวรัสโคโรนา ๒๐๑๙ (COVID-๑๙)</p> <p>๕. เพื่อพัฒนาและยกระดับระบบโครงสร้างพื้นฐาน การคมนาคมขนส่ง ของจังหวัดนครราชสีมา ให้เป็น ศูนย์กลางของภาคตะวันออกเฉียงเหนือ</p> <p>๖. เพื่อพัฒนาจังหวัดนครราชสีมาให้เป็นศูนย์กลาง เศรษฐกิจ อุตสาหกรรม และอุตสาหกรรม เชิงนิเวศ ของ ภาคตะวันออกเฉียงเหนือ</p> | <p>๑. GPP ด้านการท่องเที่ยว เพิ่มขึ้นร้อยละ ๑-๒ ต่อปี</p> <p>๒. ร้อยละ ๘๐ – ๘๕ ของนักท่องเที่ยว และผู้มาเยือนมีความพึงพอใจต่อการ บริหารจัดการ การท่องเที่ยวของจังหวัด</p> <p>๓. เมืองและชุมชนที่มีศักยภาพด้านการ ท่องเที่ยวเชิงสร้างสรรค์และวัฒนธรรม ไม่น้อยกว่า ๑๐ -๒๐ ชุมชนต่อปี</p> <p>๔. ผู้เข้าร่วมในการจัดงานเมืองไมซ์ (MICE City) ของจังหวัด ร้อยละ ๘๐ – ๘๕ มีความเชื่อมั่น ในความปลอดภัยจากปัญหา Covid-๑๙</p> <p>๕. ระบบการคมนาคมขนส่งของจังหวัด ได้รับการพัฒนา ครบทั้ง ๓ ประเภท</p> <p>๕. GPP ภาคอุตสาหกรรม เพิ่มขึ้นร้อยละ ๑ ต่อปี</p> <p>๖. มีเงินลงทุนเข้ามาในจังหวัดเพิ่มขึ้น ร้อยละ ๑ ต่อปี</p> | <p>๑. พัฒนาโครงสร้างพื้นฐานสู่ความเป็นศูนย์กลางการ ขนส่งและโลจิสติกส์ โดยการส่งเสริมระบบบริหาร จัดการทำเรือบก (Dry Port) จังหวัดนครราชสีมา มุ่งสู่ ความเป็นศูนย์กลางการเชื่อมโยงสินค้าและ ผลิตภัณฑ์ระหว่าง EEC กับ CLMV</p> <p>๒. พัฒนาโครงสร้างพื้นฐานการคมนาคมขนส่งภายใน จังหวัดนครราชสีมา เพื่อรองรับการเติบโตทาง เศรษฐกิจ และการท่องเที่ยว</p> |

แผนพัฒนาท้องถิ่น ๕ ปี พ.ศ.๒๕๖๖ – ๒๕๗๐

(ยุทธศาสตร์การพัฒนา/โครงการที่สอดคล้องกับยุทธศาสตร์)

| ยุทธศาสตร์จังหวัด   | เป้าหมาย   | ตัวชี้วัด   | ประเด็นยุทธศาสตร์   |
|---|--|---|---|
| <p>๓.เสริมสร้างและพัฒนาคน ชุมชน เมือง และการยกระดับการบริหารจัดการภาครัฐ เพื่อสังคมคุณภาพสูง”</p> | <p>๑. เพื่อดูแลช่วยเหลือคนจน ผู้ด้อยโอกาส ผู้สูงอายุ และวัยทำงานที่ได้รับผลกระทบจากวิกฤติ การแพร่ระบาดของไวรัสโควิด ให้มีคุณภาพชีวิตที่ดี พึ่งพาตนเอง พึ่งพาครอบครัว และพึ่งพากันในชุมชนได้</p> <p>๒. เพื่อยกระดับการบริหารจัดการภาครัฐของจังหวัดในลักษณะการทำงานแบบบูรณาการ</p> | <p>๑. ผู้สูงอายุทุกคนมีสุขภาพที่ดี</p> <p>๒. ร้อยละ ๒๕ ของผู้ด้อยโอกาสและผู้สูงอายุ มีงานทำ และมีรายได้เพิ่มขึ้น</p> <p>๓. เด็กอายุ ๖-๑๒ ปี ไม่น้อยกว่าร้อยละ ๙๐ มีภาวะโภชนาการเท่ากับหรือมากกว่าเกณฑ์มาตรฐานที่กำหนด</p> <p>๔. ผู้เรียนระดับปฐมวัยทุกคน ได้รับการเตรียมความพร้อม ให้เจริญเติบโตตามวัย และผู้เรียนทุกช่วงวัย ได้รับการพัฒนาครอบคลุมตามหลักสูตร มีสมรรถนะที่จำเป็น อ่านออกเขียนได้ตามวัย คติวิเคราะห์ สังเคราะห์ที่เหมาะสมในแต่ละช่วงวัยได้</p> <p>๕. เมืองเป้าหมายของจังหวัด จำนวน ๒ เมือง ได้รับการประกาศเป็นเมือง Smart city พร้อมทั้งสามารถรักษามาตรฐานได้อย่างยั่งยืน</p> <p>๖. ประชาชนมีความพึงพอใจของประชาชนต่อการบริการของหน่วยงานภาครัฐเพิ่มมากยิ่งขึ้น</p> | <p>๑. ขับเคลื่อนกิจการผู้สูงอายุให้ไปสู่ตามเกณฑ์มาตรฐาน โดยการใช้กลไกระดับตำบลในการขับเคลื่อนกิจกรรมผู้สูงอายุ ผู้สูงอายุคุณภาพต่อเนื่อง และการใช้กลไกในระดับอำเภอในการพัฒนาสู่เมืองที่เป็นมิตรกับผู้สูงอายุผ่านเกณฑ์ระดับพื้นฐานรวมถึงขับเคลื่อนชมรมผู้สูงอายุให้ไปสู่เกณฑ์ที่กำหนด</p> <p>๒. ยกระดับการให้บริการสุขภาพผู้สูงอายุ ด้วยการเพิ่มการคัดกรองสุขภาพผู้สูงอายุโดยการคัดกรอง ADL การลดกลุ่มผู้สูงอายุติดเตียง และ การเพิ่มศักยภาพทีมป้องกันการพลัดตกหกล้ม</p> <p>๓. เร่งรัดการกลับคืน สร้างความเข้มแข็งให้กับชุมชนและประชาชน อันเนื่องจากปัญหา Covid-๑๙ โดยการใช้กลไกของตำบลที่ใกล้ชิดและเข้าถึงประชาชนมากที่สุดในการให้ความรู้และสร้างภูมิคุ้มกัน ด้านการดำรงชีวิตที่ได้รับผลกระทบจากปัญหา Covid-๑๙ การพัฒนาผลิตภัณฑ์ชุมชนและอาชีพตามปัญหาและความต้องการของชุมชน ในสถานการณ์ชีวิตวิถีใหม่และฟื้นฟูเศรษฐกิจชุมชน เช่น การใช้ประโยชน์ จากนวัตกรรมและต่อยอดสู่การสร้างอาชีพใหม่แก่ชุมชน และการสร้างผลิตภัณฑ์เชิงวัฒนธรรมที่มีคุณค่า เพื่อการสร้างรายได้และสร้างความภาคภูมิใจในภูมิปัญญาท้องถิ่นของชุมชน</p> |

แผนพัฒนาท้องถิ่น ๕ ปี พ.ศ.๒๕๖๖ – ๒๕๗๐

(ยุทธศาสตร์การพัฒนา/โครงการที่สอดคล้องกับยุทธศาสตร์)

| ยุทธศาสตร์จังหวัด   | เป้าหมาย   | ตัวชี้วัด  | ประเด็นยุทธศาสตร์   |
|---|--|--|---|
| <p>๓.เสริมสร้างและพัฒนาคน ชุมชน เมือง และการยกระดับการบริหารจัดการภาครัฐ เพื่อสังคมคุณภาพสูง”</p> | <p>๑. เพื่อดูแลช่วยเหลือคนจน ผู้ด้อยโอกาส ผู้สูงอายุ และวัยทำงานที่ได้รับผลกระทบจากวิกฤติ การแพร่ระบาดของไวรัสโควิด ให้มีคุณภาพชีวิตที่ดี พึ่งพาตนเอง พึ่งพาครอบครัว และพึ่งพากันในชุมชนได้</p> <p>๒. เพื่อยกระดับการบริหารจัดการภาครัฐของจังหวัดในลักษณะการทำงานแบบบูรณาการ</p> | <p>๑. ผู้สูงวัยทุกคนมีสุขภาพที่ดี</p> <p>๒. ร้อยละ ๒๕ ของผู้ด้อยโอกาสและผู้สูงอายุ มีงานทำ และมีรายได้เพิ่มขึ้น</p> <p>๓. เด็กอายุ ๖-๑๒ ปี ไม่น้อยกว่าร้อยละ ๙๐ มีภาวะโภชนาการเท่ากับหรือมากกว่าเกณฑ์มาตรฐานที่กำหนด</p> <p>๔. ผู้เรียนระดับปฐมวัยทุกคน ได้รับการเตรียมความพร้อม ให้เจริญเติบโตตามวัย และผู้เรียนทุกช่วงวัย ได้รับการพัฒนาครอบคลุมตามหลักสูตร มีสมรรถนะที่จำเป็น อ่านออกเขียนได้ตามวัย คิดวิเคราะห์ สังเคราะห์ที่เหมาะสมในแต่ละช่วงวัยได้</p> <p>๕. เมืองเป้าหมายของจังหวัด จำนวน ๒ เมือง ได้รับการประกาศเป็นเมือง Smart city พร้อมทั้งสามารถรักษามาตรฐานได้อย่างยั่งยืน</p> <p>๖. ประชาชนมีความพึงพอใจของประชาชนต่อการบริการของหน่วยงานภาครัฐเพิ่มมากยิ่งขึ้น</p> | <p>๔. เสริมสร้างและพัฒนาในกลุ่มเด็กปฐมวัยและเด็กวัยเรียน ให้มีทักษะชีวิตขั้นพื้นฐานที่จำเป็นและมีเครื่องมือในการเรียนรู้ เพื่อพัฒนาสู่มาตรฐานสากล และศตวรรษที่ ๒๑ ด้วยการเตรียมความพร้อม เด็กปฐมวัยให้เจริญเติบโตตามวัยก่อนเข้าเรียนระดับประถมศึกษาโดยให้ครอบคลุมและทั่วถึงในทุกพื้นที่การพัฒนาเด็กวัยเรียนระดับการศึกษาขั้นพื้นฐาน โดยมุ่งให้ครอบคลุมตามหลักสูตร มุ่งให้ผู้เรียนมีสมรรถนะ ที่จำเป็น และมีขีดความสามารถในการคิดวิเคราะห์ สังเคราะห์ที่เหมาะสมในแต่ละช่วงวัยได้</p> <p>๕. ส่งเสริมการขับเคลื่อนแนวคิดการเสริมสร้างคุณลักษณะพลเมืองดี มีคุณธรรม ถึงพร้อมด้วยความพอเพียง มีวินัย สุจริต จิตอาสา ในสังคมที่เป็นธรรมไม่ทอดทิ้งกัน โดยการส่งเสริมแนวคิดจิตอาสา และขยายฐานไปสู่ทุกหน่วยงาน สังคมของจังหวัด และการสนับสนุนการสร้างเสริมในการวิเคราะห์และรับรู้ข่าวสารที่ถูกต้อง เพื่อการตัดสินใจ ในการดำรงชีวิตที่มีคุณภาพ</p> <p>๖. ส่งเสริมการดูแลสุขภาพของประชาชน โดยการควบคุมและป้องกันโรคจากสัตว์สู่คน และการควบคุมและป้องกันโรคอุบัติใหม่</p> |

แผนพัฒนาท้องถิ่น ๕ ปี พ.ศ.๒๕๖๖ – ๒๕๗๐

(ยุทธศาสตร์การพัฒนา/โครงการที่สอดคล้องกับยุทธศาสตร์)

| ยุทธศาสตร์จังหวัด   | เป้าหมาย  | ตัวชี้วัด   | ประเด็นยุทธศาสตร์  |
|---|---|---|--|
| <p>๔.ยกระดับบริหารจัดการทรัพยากรธรรมชาติ และสิ่งแวดล้อมให้เกิดสมดุลและยั่งยืน</p> | <p>๑. เพื่อให้ทรัพยากรป่าไม้ของจังหวัด มีความสมบูรณ์ เกิดสมดุล ยั่งยืน และลดผลกระทบจากสัตว์ป่าออกนอกพื้นที่อนุรักษ์</p> <p>๒. เพื่อปรับปรุง และส่งเสริมการใช้ประโยชน์พื้นที่ดินเค็ม</p> <p>๓. เพื่อให้จังหวัดมีสภาพแวดล้อมที่ดีและอยู่ในเกณฑ์มาตรฐาน (คุณภาพอากาศ คุณภาพน้ำ และการบริหารจัดการขยะมูลฝอย)</p> <p>๔. เพื่อให้มีทรัพยากรน้ำอุปโภค บริโภค อย่างเพียงพอ และลดปัญหาภัยแล้ง และอุทกภัย</p> <p>๕. เพื่อเพิ่มขีดความสามารถในการพึ่งพาตนเองด้านพลังงาน</p> <p>๖. เพื่อรักษา ต่อยอด และยกระดับคุณค่าฐานทรัพยากร ระบบนิเวศ และความหลากหลายทางชีวภาพ ในระดับชาติและนานาชาติ สู่วิถีชีวิตชุมชนที่ยั่งยืน ปลอดภัย และเป็นมิตรต่อสิ่งแวดล้อม (Korat Green Deal)</p> | <p>๑. พื้นที่ป่าเพิ่มขึ้น ๑๒,๐๐๐ ไร่ต่อปี</p> <p>๒. ปริมาณขยะมูลฝอยชุมชน ร้อยละ ๗๕ ของปริมาณขยะที่เกิดขึ้น ได้รับการจัดการอย่างถูกต้อง</p> <p>๓. คุณภาพน้ำในลำน้ำสายหลักอยู่ในเกณฑ์มาตรฐานเพิ่มขึ้น ร้อยละ ๑๐ ต่อปี (โดยวัดตามเกณฑ์มาตรฐานของกรมควบคุมมลพิษ)</p> <p>๔. หมู่บ้านมีปริมาณน้ำเพื่อการอุปโภค บริโภคในระดับที่เพียงพอเพิ่มขึ้น</p> | <p>๑. ยกระดับการป้องกันและฟื้นฟูพื้นที่ป่าใน ส่วนของการป้องกันปราบปรามการลักลอบตัดไม้ทำลายป่า การจัดการไฟป่า และการฟื้นฟูสภาพป่า</p> <p>๒. เพิ่มประสิทธิภาพการจัดการขยะมูลฝอย โดยการคัดแยกขยะในชุมชน ดำเนินกิจกรรม ๓ R การนำขยะรีไซเคิลไปใช้ประโยชน์เพิ่มมูลค่า ก่อให้เกิดรายได้และปรับปรุงระบบกำจัดขยะมูลฝอยแบบถูกหลักวิชาการ</p> <p>๓. เพิ่มศักยภาพการบริหารจัดการน้ำอุปโภค บริโภค โดยการจัดให้มีน้ำอุปโภคบริโภคให้หมู่บ้าน ที่ขาดแคลน และจัดหาน้ำสำรอง</p> <p>๔. เพิ่มประสิทธิภาพการจัดการภัยแล้ง น้ำท่วม ชั่ง และอุทกภัย โดยการพัฒนา ระบบสารสนเทศเพื่อลดและติดตามการเกิดปัญหาภัยแล้ง น้ำท่วม ชั่งรอกการระบาย อุทกภัย และพัฒนาโครงสร้างพื้นฐาน เพื่อป้องกันการเกิดภัยพิบัติ</p> |

แผนพัฒนาท้องถิ่น ๕ ปี พ.ศ.๒๕๖๖ – ๒๕๗๐

(ยุทธศาสตร์การพัฒนา/โครงการที่สอดคล้องกับยุทธศาสตร์)

| ยุทธศาสตร์จังหวัด  | เป้าหมาย  | ตัวชี้วัด   | ประเด็นยุทธศาสตร์   |
|--|---|---|---|
| <p>๕.ยกระดับด้านความมั่นคงปลอดภัยในชีวิตและทรัพย์สินของประชาชน</p> | <p>๑. เพื่อให้ประชาชนมีความปลอดภัยในชีวิตและทรัพย์สิน รวมทั้งเกิดความสงบเรียบร้อย ภายในจังหวัด</p> <p>๒. เพื่อเสริมสร้างศักยภาพในการป้องกันและลดผลกระทบจากสาธารณภัย</p> <p>๓. เพื่อยกระดับการจัดการป้องกันและลดอุบัติเหตุทางถนน</p> | <p>๑. คดีอาญา (ที่สำคัญ) ลดลง ร้อยละ ๕ ต่อปี</p> <p>๒. พื้นที่ที่ได้รับผลกระทบจากสาธารณภัย ลดลง ร้อยละ ๑๐ ต่อปี</p> <p>๓. อัตราผู้เสียชีวิตจากอุบัติเหตุทางถนน ต่อแสนประชากรลดลง ร้อยละ ๒ ต่อปี</p> | <p>๑. พัฒนาขีดความสามารถในระบบการดูแลรักษาความปลอดภัยในชีวิตและทรัพย์สินของประชาชน โดยการสร้างเครือข่ายบูรณาการในการป้องกันปัญหาอาชญากรรมในชุมชน การติดตั้งกล้องโทรทัศน์วงจรปิดในพื้นที่เสี่ยงของจังหวัด และการตั้งจุดตรวจจุดสกัดในพื้นที่เสี่ยง เส้นทางคมนาคมหลัก และเส้นทางรองของจังหวัด</p> <p>๒. ยกระดับการรับรู้ของประชาชนในความรู้ด้านสิทธิและเสรีภาพขั้นพื้นฐาน โดยการสร้างการรับรู้กฎหมาย สิทธิและเสรีภาพของประชาชนตามรัฐธรรมนูญแห่งราชอาณาจักรไทย</p> <p>๓. เพิ่มพื้นที่ที่มีศักยภาพในการป้องกันและบรรเทาสาธารณภัย โดยการเสริมสร้างแนวทางในการป้องกันและลดผลกระทบจากสาธารณภัย และสร้างการรับรู้ในการป้องกันและบรรเทาสาธารณภัยให้กับประชาชน</p> <p>๔. ยกระดับการจัดการป้องกันและลดอุบัติเหตุทางถนน โดยการเสริมสร้างความปลอดภัยและลดผลกระทบจากอุบัติเหตุทางถนน และสร้างการรับรู้ในการป้องกันและลดอุบัติเหตุทางถนนให้กับประชาชน</p> |

#### ๑.๔ ยุทธศาสตร์การพัฒนาขององค์กรปกครองส่วนท้องถิ่นในเขตจังหวัดนครราชสีมา (พ.ศ. ๒๕๖๖ – ๒๕๗๐)

การจัดทำแผนพัฒนาท้องถิ่น (พ.ศ. ๒๕๖๖ – ๒๕๗๐) ขององค์การบริหารส่วนตำบลโนนรัง มีความสัมพันธ์กับยุทธศาสตร์การพัฒนาขององค์กรปกครองส่วนท้องถิ่นในเขตจังหวัดนครราชสีมา (พ.ศ. ๒๕๖๖ – ๒๕๗๐) โดยมุ่งเน้นพัฒนาด้านเศรษฐกิจ เมืองน่าอยู่ รักษาสิ่งแวดล้อมและทรัพยากรธรรมชาติ ปกป้องสถาบันพัฒนาองค์กรให้มีประสิทธิภาพ สานต่อแนวทางพระราชดำริ ด้านการศึกษา การเกษตร พัฒนาสังคม ด้านการพัฒนาสาธารณสุข ด้านการพัฒนาโครงสร้างพื้นฐาน ด้านการพัฒนาการท่องเที่ยว ศาสนา-วัฒนธรรมประเพณี และกีฬา ด้านการบริหารจัดการบ้านเมืองที่ดี ด้านการรักษาความปลอดภัยในชีวิตและทรัพย์สินด้านการอนุรักษ์ทรัพยากรธรรมชาติและสิ่งแวดล้อม ตามรายละเอียดของยุทธศาสตร์การพัฒนาขององค์กรปกครองส่วนท้องถิ่นในเขตจังหวัดนครราชสีมา (พ.ศ. ๒๕๖๐ - ๒๕๗๐) มีทั้งหมด ๕ ยุทธศาสตร์ ดังนี้

##### (๑) ยุทธศาสตร์โครงการตามแนวทางพระราชดำริ

##### (๒) ยุทธศาสตร์คุณภาพชีวิต

##### (๓) ยุทธศาสตร์การพัฒนาเศรษฐกิจ

##### (๔) ยุทธศาสตร์การพัฒนาเมือง

##### (๕) ยุทธศาสตร์การพัฒนาระบบการบริหารภาครัฐ

โดยแต่ละยุทธศาสตร์ มีแนวทางในการพัฒนา ดังนี้

#### ๑. ยุทธศาสตร์โครงการแนวทางพระราชดำริ

๑.๑ ส่งเสริม สนับสนุนการบริหารจัดการน้ำเพื่อแก้ไขและป้องกันปัญหาอุทกภัยอย่างเป็นระบบตามแนวทางพระราชดำริ เช่น การบริหารจัดการ “น้ำ” เตรียมรับมือ “ผู้ภัยแล้ง”

๑.๒ ส่งเสริมการพัฒนาชุมชนและสังคมตามแนวปรัชญาเศรษฐกิจพอเพียง

#### ๒. ยุทธศาสตร์การพัฒนาคุณภาพชีวิต

๒.๑ ยกระดับคุณภาพการศึกษา ผลิตรคนที่มีคุณภาพ และมีสติปัญญารอบรู้ เท้าทันการเปลี่ยนแปลง

๒.๒ ลดความเหลื่อมล้ำ สร้างคนให้มีคุณภาพ เช่น การพัฒนาคุณภาพชีวิตให้กับผู้สูงอายุ เด็ก สตรี และผู้ด้อยโอกาสให้ดีขึ้น

๒.๓ พัฒนาคอนให้มีสุขภาพที่ดี ทั้งทางร่างกาย จิตใจ เช่น สาธารณสุข สร้างสุขภาพประชาชน “๓๐.๒ส.” (อาหาร ออกกำลังกาย อารมณ์ ไม่สูบบุหรี่ และไม่ดื่มสุรา) สนับสนุนอุปกรณ์ทางการแพทย์

๒.๔ ส่งเสริมงานป้องกันแก้ไขปัญหายาเสพติด

๒.๕ ทำนุบำรุงศาสนาวัฒนธรรมอันดีงามของท้องถิ่น

#### ๓. ยุทธศาสตร์การพัฒนาเศรษฐกิจ

๓.๑ ส่งเสริม สนับสนุนการเพิ่มขีดความสามารถการแข่งขันด้านเศรษฐกิจเกษตรกรรม อุตสาหกรรม ท่องเที่ยวและบริการ ยกกระดับมาตรฐานการผลิต และพัฒนาศักยภาพด้านการเกษตร เพิ่มปริมาณคุณภาพการผลิต ส่งเสริมการเกษตรปลอดภัย เกษตรอินทรีย์ ลดต้นทุนการผลิต เพิ่มช่องทางการตลาด ส่งเสริมเทคโนโลยีการเกษตรและเครือข่ายเกษตรกร เร่งรัดสร้างอาชีพเพื่อเศรษฐกิจชุมชน

๓.๒ ส่งเสริมการเลี้ยงสัตว์เศรษฐกิจ และพืชเศรษฐกิจสร้างรายได้

๓.๓ บริหารจัดการน้ำ พัฒนาแหล่งน้ำ ธนาคารน้ำใต้ดิน สร้างโครงข่ายน้ำ เพื่อการเกษตร น้ำสะอาดเพื่อการอุปโภคบริโภค

#### ๔. ยุทธศาสตร์การพัฒนาเมือง

๔.๑ พัฒนาโครงสร้างพื้นฐาน วางผังเมืองและสิ่งอำนวยความสะดวกให้ครอบคลุมทั่วถึง

๔.๒ บำรุงรักษาฟื้นฟูทรัพยากรธรรมชาติและสิ่งแวดล้อมให้ได้รับการจัดสรรที่ดีมีคุณภาพ

๔.๓ ปกป้องกันและบรรเทาสาธารณภัย รักษาความสงบเรียบร้อยและส่งเสริมศีลธรรมอันดีของประชาชน

๔.๔ ประสานความร่วมมือกับองค์กรปกครองส่วนท้องถิ่นอื่นๆ ในการพัฒนาแก้ไขปัญหาความเดือดร้อนของประชาชน

๔.๕ สนับสนุน ส่งเสริมการกีฬา บำรุงสถานที่สำหรับกีฬาท่องเที่ยวและสุขภาพ จัดให้มีสวนสาธารณะ และสถานที่พักผ่อนหย่อนใจ

## ๕. ยุทธศาสตร์การพัฒนาระบบการบริหารจัดการภาครัฐ

๕.๑ ยึดหลักธรรมาภิบาล มุ่งเน้นการมีส่วนร่วมของประชาชน

๕.๒ พัฒนาคือความร่วมมือระหว่างส่วนราชการและองค์กรปกครองส่วนท้องถิ่น

๕.๓ สนับสนุน ส่งเสริมการบูรณาการจัดทำแผนพัฒนาท้องถิ่นเพื่ออนาคต

๕.๔ ส่งเสริมการปกครองตามระบบประชาธิปไตย ทำงานอย่างซื่อสัตย์สุจริต ยกระดับความโปร่งใสในการบริหารงาน

๕.๕ นำเทคโนโลยีและนวัตกรรมมาใช้ในการพัฒนาท้องถิ่น

๕.๖ ปรับปรุงโครงสร้างให้กระชับไม่ซับซ้อน

## ๑.๕ ไทยแลนด์ ๔.๐ (THAILAND ๔.๐)

การจัดทำแผนพัฒนาท้องถิ่นต้องมีความสัมพันธ์กับไทยแลนด์ ๔.๐ โดยให้ความสำคัญกับการพัฒนาด้านเทคโนโลยีกลุ่มอาหาร เกษตร และเทคโนโลยีชีวภาพ กลุ่มสาธารณสุข สุขภาพ และเทคโนโลยีทางการแพทย์ กลุ่มเครื่องมือ อุปกรณ์อัจฉริยะ หุ่นยนต์ และระบบเครื่องกลที่ใช้ระบบอิเล็กทรอนิกส์ควบคุม กลุ่มดิจิทัล เทคโนโลยีอินเทอร์เน็ตที่เชื่อมต่อและบังคับอุปกรณ์ต่างๆ ปัญญาประดิษฐ์และเทคโนโลยีสมองกลฝังตัว กลุ่มอุตสาหกรรมสร้างสรรค์ วัฒนธรรม และบริการที่มีมูลค่าสูง โดยรายละเอียดไทยแลนด์ ๔.๐ มีดังนี้



ประเทศไทย ๔.๐ ถือเป็นการพัฒนา เครื่องยนต์เพื่อขับเคลื่อนการเติบโตทางเศรษฐกิจชุดใหม่ (New Engines of Growth) ด้วยการเปลี่ยนแปลง ความได้เปรียบเชิงเปรียบเทียบ ของประเทศที่มีอยู่ ๒ ด้าน คือ ความหลากหลายเชิงชีวภาพ และ ความหลากหลายเชิงวัฒนธรรม ให้เป็นความได้เปรียบในเชิงแข่งขัน โดยการเติมเต็มด้วยวิทยาการ ความคิดสร้างสรรค์ นวัตกรรม วิทยาศาสตร์ เทคโนโลยี การวิจัยและพัฒนา แล้วต่อยอดความได้เปรียบเชิงเปรียบเทียบเป็น ๕ กลุ่มเทคโนโลยีและอุตสาหกรรมเป้าหมาย ประกอบด้วย

๑. กลุ่มอาหาร เกษตร และเทคโนโลยีชีวภาพ (Food, Agriculture & Bio-Tech) อาทิ เทคโนโลยีการเกษตร (Agritech) เทคโนโลยีอาหาร (Foodtech) เป็นต้น

๒. กลุ่มสาธารณสุข สุขภาพ และเทคโนโลยีทางการแพทย์ (Health, Wellness & Bio-Med) อาทิ เทคโนโลยีสุขภาพ (Healthtech) เทคโนโลยีการแพทย์ (Medtech) สปา (Spa) เป็นต้น

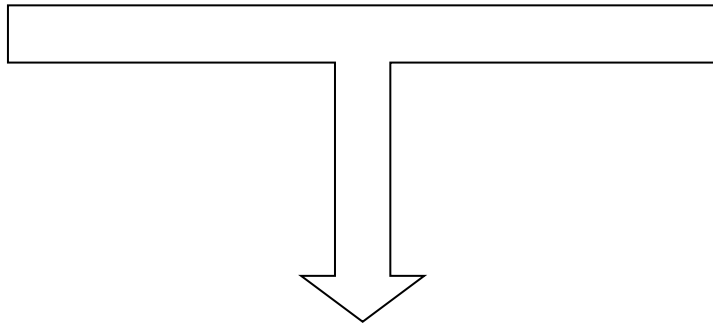
๓. กลุ่มเครื่องมือ อุปกรณ์อัจฉริยะ หุ่นยนต์ และระบบเครื่องกลที่ใช้ระบบอิเล็กทรอนิกส์ควบคุม (Smart Devices, Robotics & Mechatronics) อาทิ เทคโนโลยีหุ่นยนต์ (Robotech) เป็นต้น

๔. กลุ่มดิจิทัล เทคโนโลยีอินเทอร์เน็ตที่เชื่อมต่อและบังคับอุปกรณ์ต่างๆ ปัญญาประดิษฐ์และเทคโนโลยีสมองกลฝังตัว (Digital, IOT, Artificial intelligence & Embedded Technology) อาทิ เทคโนโลยีการเงิน (Fintech) อุปกรณ์เชื่อมต่อออนไลน์โดยไม่ต้องใช้คน (IoT) เทคโนโลยีการศึกษา (Edtech) อี-มาร์เก็ตเพลส (E-Market place) อี-คอมเมิร์ซ (E-Commerce) เป็นต้น

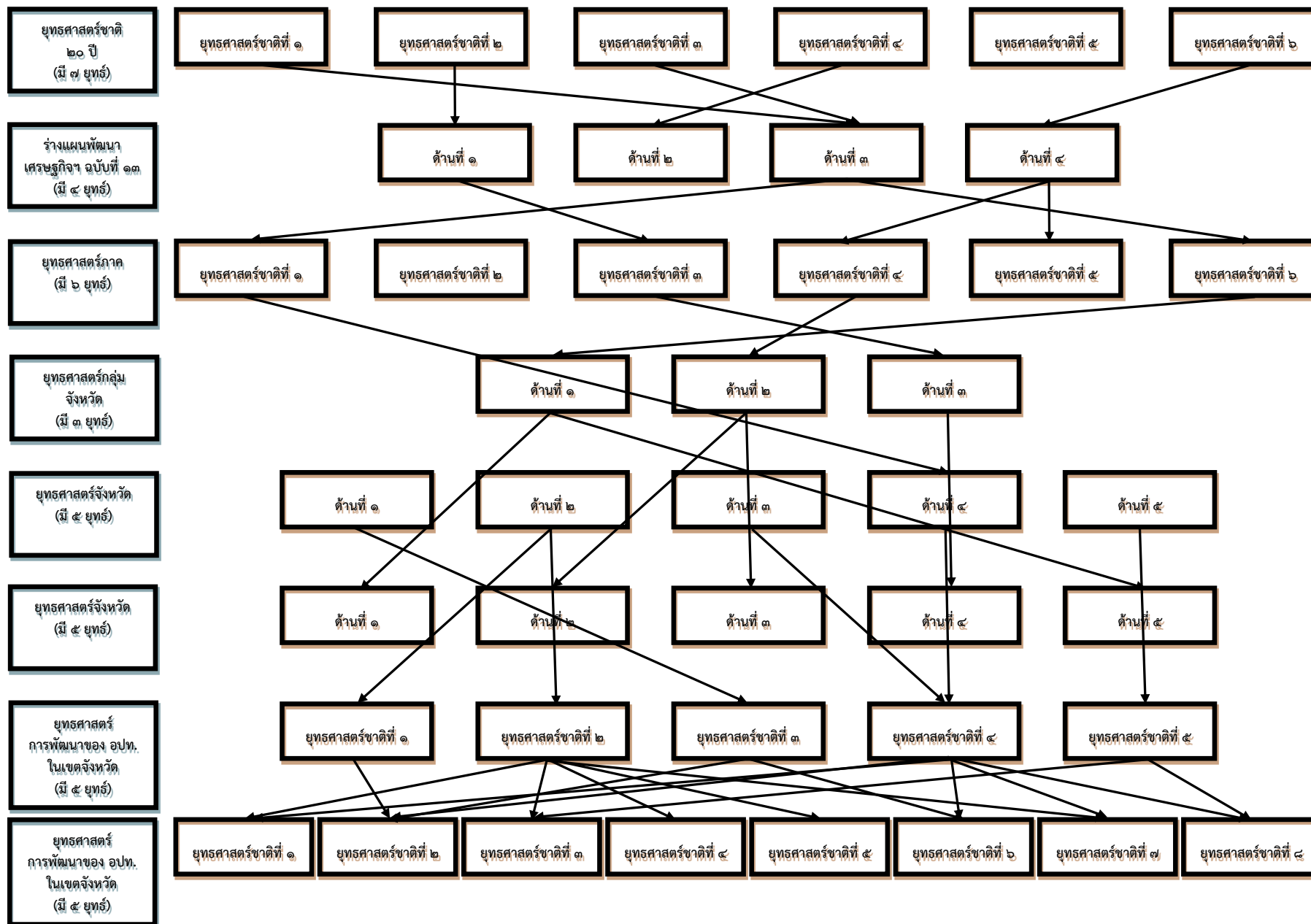
๕. กลุ่มอุตสาหกรรมสร้างสรรค์ วัฒนธรรม และบริการที่มีมูลค่าสูง (Creative, Culture & High Value Services) อาทิ เทคโนโลยีการออกแบบ (Designtech) ธุรกิจไลฟ์สไตล์ (Lifestyle Business) เทคโนโลยีการท่องเที่ยว (Traveltech) การเพิ่มประสิทธิภาพการบริการ (Service Enhancing) เป็นต้น

## ๒.๙ ความเชื่อมโยงของยุทธศาสตร์ในภาพรวม

ในการจัดทำแผนพัฒนาท้องถิ่น (พ.ศ. ๒๕๖๖ – ๒๕๗๐) ขององค์การบริหารส่วนตำบลโนนรัง มีความสอดคล้องกับยุทธศาสตร์การพัฒนาขององค์กรปกครองส่วนท้องถิ่นจังหวัด ยุทธศาสตร์จังหวัด ยุทธศาสตร์การพัฒนากลุ่มจังหวัด ยุทธศาสตร์การพัฒนาระดับภาค แผนพัฒนาเศรษฐกิจและสังคมแห่งชาติ ฉบับที่ ๑๓ ยุทธศาสตร์ชาติ ๒๐ ปี และไทยแลนด์ ๔.๐ ดังนี้







ตารางยุทธศาสตร์ต่างๆ

| ยุทธศาสตร์ อปท.   | ยุทธศาสตร์ อปท. ในเขต<br>จังหวัดนครราชสีมา<br>(พ.ศ. ๒๕๖๑-๒๕๖๕) | ยุทธศาสตร์จังหวัด<br>นครราชสีมา<br>(พ.ศ. ๒๕๖๑-๒๕๖๕)  | ยุทธศาสตร์กลุ่มจังหวัด<br>ภาคตะวันออกเฉียงเหนือ<br>ตอนล่าง ๑<br>(พ.ศ. ๒๕๖๑-๒๕๖๕) | ยุทธศาสตร์ภาค<br>ตะวันออกเฉียงเหนือ<br>(พ.ศ. ๒๕๖๑-๒๕๖๕)  | ร่างแผนเศรษฐกิจ<br>ฉบับที่ ๑๓<br>(พ.ศ. ๒๕๖๖-๒๕๗๐)                                      | ยุทธศาสตร์ชาติ<br>๒๐ ปี<br>(พ.ศ. ๒๕๖๑-๒๕๘๐)               |
|---|--|--|--|--|--|---|
| ๑. ด้านโครงสร้างพื้นฐาน   | ๑. ยุทธศาสตร์โครงการ<br>ตามแนวทางพระราชดำริ                    | ๑. การพัฒนาและเพิ่มขีด<br>ความสามารถในการ<br>แข่งขันทางเศรษฐกิจ  | ๑. การพัฒนาขีด<br>ความสามารถในการ<br>แข่งขันเกษตรอุตสาหกรรม<br>และแปรรูป         | ๑. บริหารจัดการน้ำให้<br>เพียงพอต่อการพัฒนา<br>เศรษฐกิจและคุณภาพชีวิต<br>อย่างยั่งยืน                      | ๑. ด้านเศรษฐกิจมูลค่าสูง<br>ที่เป็นมิตรต่อสิ่งแวดล้อม<br>(High Value-added<br>Economy) | ๑. ด้านความมั่นคง   |
| ๒. ด้านเศรษฐกิจและ<br>การเกษตร  | ๒. ยุทธศาสตร์คุณภาพชีวิต                                       | ๒. การลดความเหลื่อมล้ำ<br>เพื่อยกระดับสังคมให้เป็น<br>เมืองน่าอยู่ ตามแนวทาง<br>เศรษฐกิจพอเพียง  | ๒. การพัฒนาอุตสาหกรรม<br>การท่องเที่ยวการท่องเที่ยว<br>และผลิตภัณฑ์ใหม่          | ๒. แก้ปัญหาความยากจน<br>และพัฒนาคุณภาพชีวิตผู้มี<br>รายได้น้อยเพื่อลดความ<br>เหลื่อมล้ำทางสังคม            | ๒. ด้านสังคมแห่งโอกาส<br>และความเสมอภาค High<br>Opportunity Society                    | ๒. ด้านการสร้าง<br>ความสามารถในการ<br>แข่งขัน             |
| ๓. ด้านการพัฒนาด้าน<br>การศึกษา ศาสนาและ<br>วัฒนธรรมการกีฬาและ<br>นันทนาการ | ๓. ยุทธศาสตร์การพัฒนา<br>เศรษฐกิจ                              | ๓. บริหารจัดการ<br>ทรัพยากรธรรมชาติ<br>สิ่งแวดล้อม ให้มีความ<br>สมบูรณ์อย่างยั่งยืนตาม<br>แนวทางเศรษฐกิจพอเพียง<br>และยกระดับอุทยานธรณี<br>โคราชสู่อุทยานธรณีโลก | ๓. ยกระดับการพัฒนา<br>คุณภาพชีวิต  | ๓. สร้างความเข้มแข็งของ<br>ฐานเศรษฐกิจภายในควบคู่<br>กับ การแก้ปัญหา<br>ทรัพยากรธรรมชาติและ<br>สิ่งแวดล้อม | ๓. ชีวิตที่ยั่งยืน (Eco-<br>friendly Living)   | ๓. ด้านการพัฒนาและ<br>เสริมสร้างศักยภาพ<br>ทรัพยากรมนุษย์ |
| ๔. ด้านสาธารณสุข  | ๔. ยุทธศาสตร์การพัฒนา<br>เมือง                                 | ๔. การเสริมสร้างความ<br>มั่นคงทุกมิติ เพื่อปกป้อง<br>สถาบันหลักของชาติ และ<br>ความปลอดภัยในชีวิตและ<br>ทรัพย์สินของประชาชน                                       |  | ๔. พัฒนาการท่องเที่ยวเชิง<br>บูรณาการ  | ๔. ด้านปัจจัยสนับสนุนการ<br>พลิกโฉมประเทศ (Key<br>Enablers for Thailand's              | ๔. ด้านการสร้างโอกาส<br>และความเสมอภาคทาง<br>สังคม        |

(ต่อ)

| ยุทธศาสตร์ อปท.                                     | ยุทธศาสตร์ อปท. ในเขต<br>จังหวัดนครราชสีมา<br>(พ.ศ. ๒๕๖๑-๒๕๖๕) | ยุทธศาสตร์จังหวัด<br>นครราชสีมา<br>(พ.ศ.๒๕๖๑-๒๕๖๕)   | ยุทธศาสตร์กลุ่มจังหวัด<br>ภาคตะวันออกเฉียงเหนือ<br>ตอนล่าง ๑<br>(พ.ศ.๒๕๖๑-๒๕๖๕) | ยุทธศาสตร์ภาค<br>ตะวันออกเฉียงเหนือ<br>(พ.ศ.๒๕๖๑-๒๕๖๕)   | ร่างแผนเศรษฐกิจ<br>ฉบับที่ ๑๓<br>(พ.ศ.๒๕๖๖-๒๕๗๐) | ยุทธศาสตร์ชาติ<br>๒๐ ปี<br>(พ.ศ.๒๕๖๑-๒๕๘๐)   |
|---|--|--|---|--|--|--|
| ๕. ด้านสวัสดิการสังคม                               | ๕. ยุทธศาสตร์การพัฒนา<br>ระบบการบริหารภาครัฐ                   | ๕. การพัฒนาระบบการ<br>บริหารจัดการภาครัฐ<br>รองรับ Smart City, Mice<br>City และด้านอื่นๆ   |   | ๕. ใช้โอกาสจากการพัฒนา<br>โครงข่ายคมนาคมขนส่งที่<br>เชื่อมโยงพื้นที่เศรษฐกิจ<br>หลักภาคกลางและพื้นที่<br>ระเบียงเศรษฐกิจภาค<br>ตะวันออก (EEC) เพื่อ<br>พัฒนาเมือง และพื้นที่<br>เศรษฐกิจใหม่ๆ ของภาค |  | ๕. ด้านการสร้างการเติบโต<br>บนคุณภาพชีวิตที่เป็นมิตร<br>กับสิ่งแวดล้อม                       |
| ๖. ด้านทรัพยากรธรรมชาติและ<br>สิ่งแวดล้อม           | ๑. ยุทธศาสตร์ด้าน<br>โครงการตามแนวทาง<br>พระราชดำริ            | ๕. ยกระดับบริหารจัดการ<br>ทรัพยากรธรรมชาติและ<br>สิ่งแวดล้อมให้เกิดความ<br>สมดุลและยั่งยืน |   | ๖. พัฒนาความร่วมมือและ<br>ใช้ประโยชน์จากข้อตกลง<br>กับประเทศ เพื่อนบ้านใน<br>การสร้างความเข้มแข็งทาง<br>เศรษฐกิจตามแนวชายแดน<br>และแนวระเบียงเศรษฐกิจ  |  | ๖. ด้านการปรับสมดุลและ<br>พัฒนาระบบการบริหาร<br>จัดการภาครัฐ                                 |
| ๗. ด้านความมั่นคง<br>ปลอดภัยในชีวิตและ<br>ทรัพย์สิน | ๕. ยุทธศาสตร์ด้านพัฒนา<br>ระบบการจัดการภาครัฐ                  | ๖. ยกระดับการบริหาร<br>จัดการภาครัฐรองรับการ<br>พัฒนาเมืองและสังคม<br>คุณภาพสูง            |   |  |  | ๖. การบริหารจัดการใน<br>ภาครัฐการป้องกันการ<br>ทุจริตประพฤติมิชอบและ<br>ธรรมาภิบาลในสังคมไทย |
| ๘. ด้านบริหารราชการให้มี<br>ประสิทธิภาพและคุณภาพ    | ๕. ยุทธศาสตร์ด้านการ<br>พัฒนาระบบการจัดการ<br>ภาครัฐ           | ๖. ยกระดับการบริหาร<br>จัดการภาครัฐรองรับการ<br>พัฒนาเมืองและสังคม<br>คุณภาพสูง            |   |  |  | ๖. การบริหารจัดการใน<br>ภาครัฐการป้องกันการ<br>ทุจริตประพฤติมิชอบและ<br>ธรรมาภิบาลในสังคมไทย |

## ๒. ยุทธศาสตร์ขององค์การบริหารส่วนตำบลโนนรัง

### ๒.๑ วิสัยทัศน์

“องค์การบริหารส่วนตำบลโนนรัง บริหารงานโดยหลักธรรมาภิบาล โครงสร้างพื้นฐานครบถ้วน อนุรักษ์ทรัพยากรธรรมชาติและสิ่งแวดล้อม มุ่งสู่การพัฒนาคนและสังคมไทย ให้มีคุณภาพชีวิตที่ยั่งยืน”

### ๒.๒ ยุทธศาสตร์

๑. ยุทธศาสตร์การพัฒนาด้านโครงสร้างพื้นฐาน
๒. ยุทธศาสตร์การพัฒนาด้านเศรษฐกิจและการเกษตร
๓. ยุทธศาสตร์การพัฒนาด้านการศึกษา ศาสนาและวัฒนธรรม การกีฬาและนันทนาการ
๔. ยุทธศาสตร์การพัฒนาด้านสาธารณสุข
๕. ยุทธศาสตร์การพัฒนาด้านสวัสดิการสังคม
๖. ยุทธศาสตร์การพัฒนาด้านทรัพยากรธรรมชาติและสิ่งแวดล้อม
๗. ยุทธศาสตร์ด้านความมั่นคงปลอดภัยในชีวิตและทรัพย์สิน
๘. ยุทธศาสตร์การบริหารราชการให้มีประสิทธิภาพและคุณภาพ

### ๒.๓ เป้าประสงค์

๑. ระบบการคมนาคมขนส่ง มีประสิทธิภาพได้มาตรฐาน มีน้ำในการอุปโภค บริโภคและการเกษตรเพียงพอต่อความต้องการของประชาชน
๒. เศรษฐกิจชุมชนมีความเข้มแข็ง มีศักยภาพในการพัฒนาอาชีพ ประชาชนมีรายได้เพิ่มขึ้น ตามหลักปรัชญาเศรษฐกิจพอเพียง
๓. พัฒนาระบบการศึกษา จัดการศึกษาให้มีคุณภาพตามเกณฑ์ สืบสานวัฒนธรรม ประเพณี และภูมิปัญญาท้องถิ่นอันดีงาม
๔. สร้างเสริมความเข้มแข็งของชุมชนในด้านสาธารณสุขเพื่อคุณภาพชีวิตที่ดี สนับสนุนการบริการสาธารณสุขของหมู่บ้าน
๕. จัดการด้านสวัสดิการสังคมส่งเสริมพัฒนาคุณภาพชีวิตผู้สูงอายุ ผู้ด้อยโอกาส ผู้พิการ
๖. ทรัพยากรธรรมชาติและสิ่งแวดล้อมได้รับการดูแลรักษา ประชาชนมีส่วนร่วมในการอนุรักษ์ฟื้นฟู
๗. ดำเนินการจัดการป้องกันและบรรเทาสาธารณภัย การจัดหาวัสดุ ครุภัณฑ์และดำเนินการกิจ หนึ่งตำบลหนึ่งทีมกู้ชีพกู้ภัย (OTOS) ประจำตำบลให้มีประสิทธิภาพ
๘. พัฒนาระบบบริหารจัดการตามหลักการบริหารกิจการบ้านเมืองที่ดีและส่งเสริมกระบวนการมีส่วนร่วมของภาคประชาชนในการพัฒนาและแก้ไขปัญหาด้วยการบริหารจัดการแบบมีส่วนร่วมเชิงบูรณาการ

## ๒.๔ ตัวชี้วัด

| ยุทธศาสตร์   | ตัวชี้วัด  |
|--|--|
| ๑. ยุทธศาสตร์การพัฒนาด้านโครงสร้างพื้นฐาน                              | ๑. ร้อยละ๘๐ของครัวเรือนที่มีการคมนาคมสะดวก รวดเร็ว และปลอดภัย<br>๒. ร้อยละ๘๐ของครัวเรือนที่มีน้ำประปาสะอาดใช้อย่างเพียงพอ<br>๓. ร้อยละ๘๐ของครัวเรือนที่มีน้ำอุปโภค บริโภค และการเกษตรพอเพียง<br>๔. ร้อยละ๘๐ของครัวเรือนที่มีไฟฟ้าใช้อย่างทั่วถึง<br>๕. ร้อยละ๘๐ของอุบัติเหตุลดลง   |
| ๒. ยุทธศาสตร์การพัฒนาด้านเศรษฐกิจและการเกษตร                           | ๑. จำนวนโครงการ/กิจกรรมในการส่งเสริมอาชีพ<br>๒. จำนวนโครงการ/กิจกรรมในการฝึกอบรมอาชีพ<br>๓. ร้อยละ๘๐ความพึงพอใจของประชาชน  |
| ๓. ยุทธศาสตร์การพัฒนาด้านการศึกษา ศาสนาและวัฒนธรรม การกีฬาและนันทนาการ | ๑. ร้อยละ๘๐ของเด็กเล็กที่ได้รับความพร้อมในสถานศึกษา<br>๒. ร้อยละ๓๐ของงบประมาณที่ใช้ในการจัดกิจกรรมด้านศาสนาและวัฒนธรรมที่ดำเนินการในปีงบประมาณ<br>๓. ร้อยละ๑๐ของจำนวนโครงการ/กิจกรรมเพื่อส่งเสริมพัฒนาการศึกษา<br>๔. ร้อยละ๘๐ของสถานที่ออกกำลังกาย<br>๕. ร้อยละ๘๐ความพึงพอใจของประชาชน<br>๖. ร้อยละ๘๐ความสำเร็จของโครงการ  |
| ๔. ยุทธศาสตร์การพัฒนาด้านสาธารณสุข                                     | ๑. ร้อยละ๗๐ของประชาชนที่มีสุขภาพร่างกายแข็งแรง<br>๒. ร้อยละ๘๐ความพึงพอใจของประชาชน<br>๓. ร้อยละ๘๐ความสำเร็จของโครงการ<br>๔. ร้อยละ๘๐ของประชาชนที่ได้ดำเนินการควบคุมและป้องกันโรคระบาดเช่นโรคพิษสุนัขบ้า<br>๕. ร้อยละ๘๐ของประชาชนที่ได้ดำเนินการควบคุมและป้องกันโรคระบาดเช่นโรคไข้เลือดออก<br>๖. ร้อยละ๘๐ของประชาชนที่ได้ดำเนินการควบคุมและป้องกันโรคระบาดเช่นโรคระบาดอื่นๆ |
| ๕. ยุทธศาสตร์การพัฒนาด้านสวัสดิการสังคม                                | ๑. ร้อยละ๑๐๐ของผู้สูงอายุที่ได้รับเบี้ยยังชีพ<br>๒. ร้อยละ๘๐ของผู้ติดเชื้อ HIV ที่ได้รับเบี้ยยังชีพ<br>๓. ร้อยละ๑๐๐ของผู้พิการที่ได้รับเบี้ยยังชีพ<br>๔. ร้อยละ๘๐ความพึงพอใจของประชาชน<br>๕. ร้อยละ๘๐ความสำเร็จของโครงการ  |
| ๖. ยุทธศาสตร์การพัฒนาด้านทรัพยากรธรรมชาติและสิ่งแวดล้อม                | ๑. ร้อยละ๑๐จำนวนกิจกรรมในการจัดการขยะ<br>๒. ร้อยละ๒๐ของงบประมาณที่ใช้ดำเนินการด้านทรัพยากรธรรมชาติและสิ่งแวดล้อม   |

| ยุทธศาสตร์  | ตัวชี้วัด  |
|---|--|
|   | ๓. จำนวนครั้งในการรณรงค์สร้างจิตสำนึกตระหนักในการฟื้นฟูทรัพยากรธรรมชาติ  |
| ๗. ยุทธศาสตร์ด้านความมั่นคงปลอดภัยในชีวิตและทรัพย์สิน | ๑. ร้อยละ๘๐จำนวนครัวเรือนที่ได้รับการช่วยเหลือเมื่อประสบเหตุสาธารณภัย<br>๒. ร้อยละ๘๐ความพึงพอใจของประชาชน  |
| ๘. ยุทธศาสตร์การบริหารราชการให้มีประสิทธิภาพและคุณภาพ | ๑. ร้อยละ๘๐ของระดับความสำเร็จของการประเมินผลแผนงาน/โครงการตามยุทธศาสตร์การพัฒนา<br>๒. ร้อยละ๘๐ของระดับความพึงพอใจของประชาชน<br>๓. ร้อยละ๘๐ของประชาชนที่เข้ามามีส่วนร่วมในการพัฒนาตำบล<br>๔. ร้อยละ๘๐ของการสนับสนุนการเพิ่มพูนความรู้ของบุคลากรเพื่อการปฏิบัติงานขององค์การบริหารส่วนตำบล |

## ๒.๕ ค่าเป้าหมาย

| ยุทธศาสตร์   | เป้าหมาย  |
|--|---|
| ๑. ยุทธศาสตร์การพัฒนาด้านโครงสร้างพื้นฐาน                              | ก่อสร้าง ซ่อมบำรุงงานโครงสร้างพื้นฐานในเขตองค์การบริหารส่วนตำบลโนนรัง เช่น เส้นทางคมนาคม แหล่งน้ำ ประปา ไฟฟ้า โทรศัพท์ ปรับปรุงเส้นทางคมนาคมให้ได้มาตรฐาน มีความสะดวกปลอดภัยในการสัญจรไป – มา มีแหล่งน้ำเพื่อการบริโภค อุปโภค และทำการเกษตรอย่างเพียงพอตลอดปี ประชาชนมีไฟฟ้าใช้ครบทุกครัวเรือน เพื่อเป็นพื้นฐานในการพัฒนาด้านต่าง ๆ ต่อไป   |
| ๒. ยุทธศาสตร์การพัฒนาด้านเศรษฐกิจและการเกษตร                           | ส่งเสริมเศรษฐกิจชุมชนให้ประชาชนมีรายได้เพียงพอต่อการดำรงชีวิต มีการสร้างงานอาชีพในชุมชน พัฒนาคุณภาพฝีมือแรงงานของประชาชน สนับสนุนด้านเทคโนโลยี วัสดุอุปกรณ์การผลิต การบริหารจัดการการผลิต การตลาด เพื่อเพิ่มผลผลิตและพัฒนาผลผลิตให้ได้มาตรฐาน ให้ชุมชนสามารถดำรงอยู่ได้ด้วยความเข้มแข็ง และพึ่งพาตนเองได้ โดยยึดหลักของเศรษฐกิจพอเพียงและส่งเสริมให้เกษตรกรในตำบลทำการเกษตรอินทรีย์แทนการใช้สารเคมีและปุ๋ยวิทยาศาสตร์ ลดต้นทุนการผลิต เพิ่มผลผลิตทางการเกษตรและได้ผลผลิตที่มีคุณภาพเป็นที่ต้องการของตลาด จำหน่ายได้ราคาดี ช่วยเพิ่มรายได้ของเกษตรกร |
| ๓. ยุทธศาสตร์การพัฒนาด้านการศึกษา ศาสนาและวัฒนธรรม การกีฬาและนันทนาการ | ส่งเสริมการศึกษาของประชาชน ให้ประชาชนได้รับการศึกษาขั้นพื้นฐาน มีสถานที่แสวงหาความรู้พัฒนาตนเอง มีแหล่งข้อมูลข่าวสาร ให้ประชาชนสามารถรับรู้ข้อมูลข่าวสารที่ถูกต้อง รวดเร็วทันเวลา ก้าวทันยุคของความเจริญด้านเทคโนโลยีที่เหตุการณ์ต่าง ๆ มีการเปลี่ยนแปลงอย่างรวดเร็วตลอดเวลา ส่งเสริมและทำนุบำรุง ศิลปะ วัฒนธรรม ประเพณี และภูมิปัญญาท้องถิ่น ส่งเสริมให้ประชาชนเล่นกีฬา ห่างไกลยาเสพติด มีการรวมตัวกันทำกิจกรรมที่เป็นประโยชน์   |
| ๔. ยุทธศาสตร์การพัฒนาด้านสาธารณสุข                                     | ประชาชนมีสุขภาพร่างกายสมบูรณ์แข็งแรง มีสุขภาพจิตดี มีความรู้ด้านการรักษาสุขภาพอนามัย การป้องกันโรคติดต่อ มีการออกกำลังกายให้ร่างกายแข็งแรงมีภูมิคุ้มกันต่อโรคภัยไข้เจ็บต่าง ๆ ตลอดจนการให้ความรู้เกี่ยวกับการป้องกันอุบัติเหตุ อุบัติภัยที่อาจเกิดอันตรายต่อสุขภาพและชีวิตและรณรงค์ให้ชุมชนเป็นชุมชนเข้มแข็งปลอดภัยตลอดยาเสพติด<br>การพัฒนาด้านสาธารณสุขส่งเสริมให้มีการปลูกพืชสมุนไพร  |
| ๕. ยุทธศาสตร์การพัฒนาด้านสวัสดิการสังคม                                | พัฒนาคุณภาพชีวิตประชาชน ช่วยเหลือผู้ด้อยโอกาสในสังคม ให้มีคุณภาพชีวิตที่ดีขึ้น สามารถดำรงชีวิตอยู่ได้อย่างปกติสุข ส่งเสริมให้มีการจัดสวัสดิการสังคม รวมทั้งจัดให้ประชาชนเข้าถึงการบริการของรัฐอย่างทั่วถึง  |

|   |   |
|---|---|
| ๖. ยุทธศาสตร์การพัฒนาด้าน<br>ทรัพยากรธรรมชาติและสิ่งแวดล้อม | เขตองค์การบริหารส่วนตำบลโนนรังมีสภาพแวดล้อมที่ดี<br>ประชาชนสามารถดำรงชีวิตอยู่ในชุมชนได้อย่างมีความสุข ในชุมชน<br>มีทรัพยากรธรรมชาติที่อุดมสมบูรณ์<br>สนับสนุนส่งเสริมการปลูกป่าเพิ่มพื้นที่สีเขียว<br>สนับสนุนส่งเสริมการปลูกป่าสมุนไพรมะเขือ<br>สนับสนุนส่งเสริมการอนุรักษ์พันธุกรรมพืช<br>สนับสนุนส่งเสริมการปลูกป่าตามแนวพระราชดำริ/พระราชเสาวนีย์<br>สนับสนุนส่งเสริมการปรับปรุง ก่อสร้างฝายชะลอน้ำ ตามแนว<br>พระราชดำริ |
| ๗. ยุทธศาสตร์ด้านความมั่นคง<br>ปลอดภัยในชีวิตและทรัพย์สิน   | สร้างความเข้มแข็งในชุมชน ลดอุบัติเหตุจากรถทางบก สร้างความ<br>มั่นใจให้กับประชาชนในด้านความมั่นคงปลอดภัย และจะได้รับ<br>ความช่วยเหลือบรรเทาทุกข์เมื่อเกิดสาธารณภัย   |
| ๘. ยุทธศาสตร์การบริหารราชการให้<br>มีประสิทธิภาพและคุณภาพ   | ส่งเสริมศักยภาพขององค์การบริหารส่วนตำบลโนนรัง ให้การ<br>บริหารจัดการเป็นไปอย่างมีประสิทธิภาพและประสิทธิผล<br>สนับสนุนทำงานของบุคลากร ให้มีความรู้ความสามารถ มีทักษะ<br>การปฏิบัติงานที่มีประสิทธิภาพ รวดเร็วทันต่อเหตุการณ์ และ<br>ประชาชนมีความรู้ความเข้าใจและมีทัศนคติที่ดีต่อองค์กร   |

## ๒.๖ กลยุทธ์

### ๑. ยุทธศาสตร์การพัฒนาด้านโครงสร้างพื้นฐาน

๑. การจัดทำคู่มือ การบำรุงรักษา ทางบก ทางน้ำ ทางระบายน้ำและการสาธารณสุขปโภคในเขต  
ชุมชนและท้องถิ่น
๒. ส่งเสริมเชื่อมโยงการชลประทาน ก่อสร้างฝาย ทำนบกั้นน้ำ ขุดลอก ขุดสระ พัฒนาแหล่ง  
น้ำ คลองน้ำ ระบบประปา และการกระจายการใช้ประโยชน์
๓. การผังเมืองรวมของท้องถิ่นและการผังเมืองรวมของจังหวัด
๔. สนับสนุนการสื่อสาร ประชาสัมพันธ์ และการใช้ไฟฟ้าทุกครัวเรือน

### ๒. ยุทธศาสตร์การพัฒนาด้านเศรษฐกิจและการเกษตร

๑. ส่งเสริม OTOP ในด้านนวัตกรรม เช่น พัฒนาคุณภาพการผลิตและจัดทำห้องแสดงสินค้า
๒. ส่งเสริมและพัฒนาคุณภาพด้านการผลิต เพื่อเพิ่มมูลค่าผลผลิตและการตลาด โดยให้  
ความรู้กับประชาชนอย่างทั่วถึงและสอดคล้องกับวิถีชีวิตจริง
๓. เสริมสร้างความเข้มแข็งของชุมชนโดยใช้เกษตรอินทรีย์
๔. พัฒนาความรู้ด้านวิชาการ เพื่อส่งเสริมและพัฒนาคุณภาพผลผลิตทางการเกษตร  
สนับสนุนศูนย์การเรียนรู้ชุมชน และแหล่งเรียนรู้ด้านเศรษฐกิจพอเพียงและเกษตรทฤษฎีใหม่
๕. จัดทำแหล่งน้ำเพื่อการเกษตร
๖. ส่งเสริมและสนับสนุนศูนย์ถ่ายทอดเทคโนโลยีการเกษตรระดับตำบล
๗. ส่งเสริมและสนับสนุนพันธุ์พืช พันธุ์สัตว์

### ๓. ยุทธศาสตร์การพัฒนาด้านการศึกษา ศาสนาและวัฒนธรรม การกีฬาและนันทนาการ

๑. ส่งเสริมสนับสนุนการศึกษา ทั้งในและนอกระบบ พัฒนาศูนย์พัฒนาเด็กเล็ก
๒. ส่งเสริมคุณธรรม วัฒนธรรม ประเพณี ภูมิปัญญาและวิถีพุทธของท้องถิ่น



๓. ส่งเสริมการกีฬาทุกประเภท สนับสนุนกีฬาพื้นบ้าน
๔. ส่งเสริมการจัดการแข่งขันกีฬาเพื่อสร้างความสมานฉันท์ระหว่างหน่วยงาน
๕. ส่งเสริมกีฬาและนันทนาการระดับเยาวชนและประชาชน เพื่อแก้ปัญหายาเสพติดและใช้เวลาว่างให้เกิดประโยชน์

๖. การป้องกันการแก้ไขปัญหายาเสพติดในสถานศึกษา

#### ๔. ยุทธศาสตร์การพัฒนาด้านสาธารณสุข

๑. เสริมสร้างความเข้มแข็งของชุมชนในด้านสาธารณสุข
๒. ส่งเสริมสุขภาพประชาชนเพื่อการพึ่งพาตนเอง ส่งเสริมสุขภาพดี
๓. พัฒนาระบบการแพทย์ฉุกเฉิน(EMS) โดยพัฒนามาตรฐานศูนย์แจ้งเหตุ และจัดให้มีหน่วยรับส่งผู้ป่วยทุกโซน
๔. ส่งเสริมการปลูกพืชสมุนไพรระดับครัวเรือนและชุมชน
๕. ดำเนินการด้านการควบคุมการป้องกันโรคระบาด วัณโรค ไข้หวัดใหญ่ มาตรการทางการแพทย์

#### ๕. ยุทธศาสตร์การพัฒนาด้านสังคมและคุณภาพชีวิต

๑. พัฒนาคุณภาพชีวิตผู้สูงอายุ โดยสนับสนุนเบี้ยยังชีพผู้สูงอายุอย่างทั่วถึงและเป็นธรรม
๒. ส่งเสริมและสนับสนุนการพัฒนาคุณภาพชีวิตผู้สูงอายุและประชาชน
๓. สังคมสงเคราะห์และพัฒนาคุณภาพชีวิตเด็ก สตรี คนชรา ผู้ด้อยโอกาสและผู้ติดเชื้อ HIV
๔. แก้ไขปัญหาการมีความสัมพันธ์ก่อนวัยอันควร

#### ๖. ยุทธศาสตร์การพัฒนาและการอนุรักษ์ทรัพยากรธรรมชาติและสิ่งแวดล้อม

๑. ส่งเสริมการจัดสวนสาธารณะชุมชน ส่งเสริมการสร้างความร่วมมือระหว่างสองข้างทาง ปรับปรุงภูมิทัศน์ในตำบล
๒. ส่งเสริมการจัดการทรัพยากรธรรมชาติ สิ่งแวดล้อม การลดมลภาวะและการแก้ปัญหาขยะ

#### ๗. ยุทธศาสตร์ด้านความมั่นคงปลอดภัยในชีวิตและทรัพย์สิน

๑. การป้องกันและบรรเทาสาธารณภัย ลดอุบัติเหตุจราจรทางบก
๒. เสริมสร้างความเข้มแข็งของชุมชนในด้านความมั่นคงและความปลอดภัย ส่งเสริมและสนับสนุนตำรวจบ้าน อปพร. ให้ทำงานอย่างมีประสิทธิภาพ
๓. การป้องกัน แก้ไขปัญหาอาชญากรรม และรักษาความปลอดภัยด้วยระบบกล้องวงจรปิด

#### ๘. ยุทธศาสตร์การบริหารราชการให้มีประสิทธิภาพและคุณภาพ

๑. จัดโครงสร้างองค์กรให้มีประสิทธิภาพบรรลุตามนโยบาย และบริหารงานอย่างโปร่งใส ตรวจสอบได้ ให้มีส่วนร่วมทุกภาคส่วน
๒. ส่งเสริมศักยภาพท้องถิ่นทุก ๆ ด้าน ตามหลักการบริหารจัดการที่ดี
๓. การพัฒนาเทคโนโลยีและบุคลากรขององค์กรให้มีความเหมาะสมสอดคล้อง
๔. การนำข้อมูล จปฐ. และ กชช ๒ ค. มาใช้ในการวางแผน
๕. การสื่อสารประชาสัมพันธ์เพื่อให้ประชาชนมีส่วนร่วมรับรู้และติดตามการทำงาน

### ๒.๗ จุดยืนทางยุทธศาสตร์

องค์การบริหารส่วนตำบลโนนรัง ให้ความสำคัญต่อการดำเนินการแก้ไขปัญหาความเดือดร้อน และการพัฒนาคุณภาพชีวิตของประชาชนในพื้นที่ต่าง ๆ โดยเฉพาะการปรับปรุง พื้นฟู พัฒนาการจัดบริการสาธารณะ หรือโครงสร้างพื้นฐาน ซึ่งถือเป็นภารกิจหลักขององค์กรปกครองส่วนท้องถิ่น ตลอดจนการพัฒนา ด้านการศึกษา อันเป็นรากฐานสำคัญต่อการพัฒนาคน พัฒนาประเทศ ให้มีคุณภาพสูง การพัฒนาที่ยั่งยืน

ควบคู่กับการพัฒนาด้านสังคม เศรษฐกิจ สภาพแวดล้อมต่าง ๆ ที่เกี่ยวข้องโดยตรงกับชีวิตความเป็นอยู่ของประชาชน โดยยึดหลักการมีส่วนร่วม ความสอดคล้องกับนโยบายรัฐบาล และแผนพัฒนาระดับต่าง ๆ รวมถึงการพิจารณา วิเคราะห์สภาพปัญหา ความต้องการของประชาชน และความพึงพอใจของประชาชนต่อการพัฒนาองค์การบริหารส่วนตำบลโนนรัง

### ๓. การวิเคราะห์เพื่อพัฒนาท้องถิ่น

#### ๓.๑ การวิเคราะห์กรอบการจัดทำยุทธศาสตร์ขององค์กรปกครองส่วนท้องถิ่น

องค์การบริหารส่วนตำบลโนนรัง ได้จัดให้มีการประชุมประชาคมระดับตำบลเพื่อรวบรวมความคิดเห็นในการพัฒนาท้องถิ่น ในการนี้จึงได้นำข้อมูลต่าง ๆ ซึ่งผ่านการแสดงความคิดเห็นจากประชาชน ตัวแทน ผู้นำ การสำรวจ/ออกพื้นที่ ข้อมูลความจำเป็นพื้นฐาน (จปฐ.) ข้อมูล กชช ๒ ค. และข้อมูลการจัดทำแผนชุมชนของตำบลโนนรัง มาวิเคราะห์และสรุปปัญหา ความต้องการของประชาชน ดังนี้

#### การวิเคราะห์ปัญหาและความต้องการของประชาชน

##### ๑. ปัญหาด้านเศรษฐกิจ

- ๑.๑ การว่างงาน และขาดอาชีพเสริม
- ๑.๒ ความไม่แน่นอนของ ราคาสินค้าเกษตร ราคาปัจจัยในการผลิตสูง
- ๑.๓ ขาดที่ทำกินในการเกษตร
- ๑.๔ ขาดเงินทุนในการประกอบอาชีพ
- ๑.๕ ไม่มีการรวมกลุ่มที่เข้มแข็ง
- ๑.๖ ปัญหาโรคอุบัติใหม่ที่ส่งผลต่อการผลิตและจำหน่าย
- ๑.๗ ปัญหาต้นทุนการผลิต แยกปัญหาดังนี้
  - ปัญหาต้นทุนการผลิตสูง
  - ราคาผลผลิตตกต่ำ
  - ปัญหาด้านการตลาด

##### ๒. ปัญหาด้านสังคม

- ๒.๑ ไม่มีแหล่งสำหรับเรียนรู้ ข้อมูลข่าวสารที่เป็นสาธารณะ
- ๒.๒ ผู้สูงอายุ ผู้พิการ ผู้ป่วยเอดส์ ไม่ได้รับการดูแลที่ดี
- ๒.๓ คนในชุมชนขาดการมีส่วนร่วมในกิจกรรมส่วนรวม
- ๒.๔ ปัญหาครอบครัวแตกแยก
- ๒.๕ มีสถานที่ออกกำลังกายและที่พักผ่อนไม่เพียงพอ
- ๒.๖ ยาเสพติดแพร่ระบาด

##### ๓. ปัญหาด้านโครงสร้างพื้นฐาน

- ๓.๑ มีเส้นทางคมนาคมที่ชำรุดและต้องปรับปรุงมาก
- ๓.๒ ระบบไฟฟ้า ประปา ไม่ทั่วถึงทุกครัวเรือน
- ๓.๓ ไฟฟ้าสาธารณะไม่เพียงพอ
- ๓.๔ งบประมาณในการพัฒนามีไม่เพียงพอ

##### ๔. ปัญหาด้านแหล่งน้ำ

- ๔.๑ ขาดแคลนน้ำสำหรับอุปโภคบริโภคในฤดูแล้ง
- ๔.๒ ไม่มีระบบชลประทานที่ดีภายในตำบล
- ๔.๓ แหล่งน้ำธรรมชาติ คู คลอง ตื้นเขิน และ ขาดการปรับปรุงดูแล
- ๔.๔ ระบบประปาหมู่บ้านที่ไม่ได้มาตรฐาน

- ๔.๕ ไม่สามารถใช้ประโยชน์จากแหล่งน้ำที่มีอยู่อย่างเต็มที่
- ๔.๖ พื้นที่บางส่วนเป็นดินปนทราย ไม่สามารถเก็บกักน้ำได้

#### ๕. ปัญหาด้านสาธารณสุข

- ๕.๑ ปัญหาการแพร่ระบาดของโรคติดต่อ
- ๕.๒ โรคไม่ติดต่อ เช่น โรคท้องร่วง โรคระบบทางเดินหายใจ เบาหวาน ความดัน
- ๕.๒ ขาดความรู้ในการดูแลสุขภาพอนามัย การป้องกันและการส่งเสริมสุขภาพ

#### ๖. ปัญหาด้านการเมืองการบริหาร

- ๖.๑ พนักงานส่วนตำบล พนักงานจ้าง มีความรู้ประสบการณ์ในการทำงานไม่เพียงพอ รวมถึง มีจำนวนน้อยเมื่อเทียบกับภารกิจที่เพิ่มขึ้นจากแผนการกระจายอำนาจให้องค์กรปกครองส่วนท้องถิ่น
- ๖.๒ ประชาชน ขาดความรู้ ความเข้าใจ และการมีส่วนร่วม ในการบริหาร การตรวจสอบการทำงานของท้องถิ่น

#### ๗. ปัญหาด้านการศึกษา ศาสนา และวัฒนธรรม

- ๗.๑ ความไม่ชัดเจนของนโยบายการศึกษา ในเรื่องการถ่านโอนสถานศึกษา และด้านระเบียบปฏิบัติที่ทำให้ไม่สามารถสนับสนุนโรงเรียนในพื้นที่ได้อย่างเต็มที่
- ๗.๒ เด็กและเยาวชนขาดเงินทุนและโอกาสในการศึกษาต่อ
- ๗.๓ เด็กและเยาวชน ไม่สนใจเรียน มีสถิติไม่เรียนต่อ เรียนไม่จบ และออกกลางคัน เพิ่มขึ้น
- ๗.๔ ความไม่ใส่ใจในการ ฟื้นฟูและอนุรักษ์วัฒนธรรมประเพณี

#### ๘. ปัญหาทรัพยากรธรรมชาติและสิ่งแวดล้อม

- ๘.๑ ขาดงบประมาณในการพัฒนาแหล่งน้ำธรรมชาติและบริเวณโดยรอบ
- ๘.๒ ยังไม่มีวิธีการกำจัดขยะที่เหมาะสม
- ๘.๓ ความไม่ใส่ใจในการดูแลรักษาทรัพยากรธรรมชาติ และพื้นที่สาธารณะ

## การวิเคราะห์ SWOT Analysis ในการจัดทำยุทธศาสตร์ขององค์การบริหารส่วนตำบลโนนรัง

| ปัจจัยภายใน                  | จุดแข็ง (Strength)   | จุดอ่อน (Weak)  |
|------------------------------|--|---|
| ๑. ด้านการบริหาร             | <ul style="list-style-type: none"> <li>- มีการแบ่งแยก/มอบหมายหน้าที่รับผิดชอบที่ชัดเจน</li> <li>- มีการจัดโครงสร้างภายในที่เหมาะสมสอดคล้องกับภารกิจ</li> </ul>   | <ul style="list-style-type: none"> <li>- การบริหารจัดการงานยังขาดความเป็นระบบ</li> <li>- สมาชิก อบต.มีความรู้ความเข้าใจแบบการบริหารงาน ระเบียบกฎหมาย ของส่วนราชการน้อย</li> <li>- ระบบการตรวจสอบการบริหารงานตามระเบียบ และกฎหมายไม่มีประสิทธิภาพ ทั้งภาคประชาชน สมาชิก อบต. ฯลฯ</li> <li>- งบประมาณในการดำเนินงานมีไม่เพียงพอ</li> </ul>                    |
| ๒. ด้านบุคลากร               | <ul style="list-style-type: none"> <li>- มีแผนอัตรากำลังที่เหมาะสมกับโครงสร้างอำนาจหน้าที่</li> </ul>  | <ul style="list-style-type: none"> <li>- บุคลากรขาดประสบการณ์และความเชี่ยวชาญในการปฏิบัติงาน</li> <li>- บุคลากรขาดทัศนคติ การเสียสละในการปฏิบัติงาน</li> <li>- ปริมาณงานที่มีมาก โดยเฉพาะอย่างยิ่งงานที่ต้องแก้ไขปัญหาเฉพาะหน้า ทำให้ขาดการริเริ่มสร้างสรรค์ และทำงานเชิงรุก</li> <li>- มีการโอน(ย้าย)บุคลากรบ่อยการปฏิบัติงานไม่มีความต่อเนื่อง</li> </ul> |
| ๓. ด้านงบประมาณ              | <ul style="list-style-type: none"> <li>- พัฒนารายได้โดยการปรับปรุงแหล่งรายได้และระบบจัดเก็บภาษี</li> </ul>   | <ul style="list-style-type: none"> <li>- งบประมาณมีจำนวนจำกัด มีรายได้ที่ได้รับการจัดสรรไม่เพียงพอต่อการพัฒนา</li> </ul>  |
| ๔. ศักยภาพของชุมชนและพื้นที่ | <ul style="list-style-type: none"> <li>- มีกลุ่มออมทรัพย์และกองทุนหมู่บ้านทุกหมู่บ้าน</li> <li>- มีหน่วยงานสนับสนุนกลุ่มอาชีพต่างๆ</li> <li>- ลักษณะพื้นที่เป็นที่ราบสลับลูกคลื่น มีพื้นที่กว้างเหมาะแก่การเพาะปลูกพืชไร่และไม่ยืนต้น</li> </ul> | <ul style="list-style-type: none"> <li>- ขาดการบริหารจัดการทรัพยากรธรรมชาติที่เหมาะสม</li> <li>- ประชาชนขาดความตระหนักในการดูแล และบำรุงรักษาสิ่งแวดล้อม และทรัพยากรธรรมชาติ</li> <li>- เส้นทางคมนาคมภายในหมู่บ้านและเชื่อมต่อระหว่างหมู่บ้านยังเป็นถนนดิน ลูกรัง การขนส่งสินค้าทางการเกษตรเป็นไปด้วยความยากลำบาก</li> </ul>                                |

| ปัจจัยภายนอก    | โอกาส (Opportunity)   | อุปสรรค (Threat)   |
|-----------------|---|--|
| ๑. ด้านการเมือง | - รัฐกระจายอำนาจให้องค์กรปกครองส่วนท้องถิ่นมากขึ้นทำให้ท้องถิ่นมีภารกิจและหน้าที่ ตามกฎหมายทั้งที่เป็นไปโดยปกติและที่ได้รับการถ่ายโอนจากหน่วยงานอื่นๆ ทำให้การปฏิบัติงานมีความใกล้ชิดต่อประชาชนและแก้ไขปัญหาความต้องการของประชาชนได้อย่างรวดเร็วและมากขึ้นตามไปด้วย | - ภารกิจที่มากขึ้นและงบประมาณที่ได้รับจากการจัดสรรจากรัฐบาลไม่มีความสมดุลกับภารกิจที่ได้รับ<br>- หน่วยงานด้านภารกิจไม่มีความเข้าใจสถานะและหน้าที่ถ่ายโอนให้องค์กรปกครองส่วนท้องถิ่นยังมีความเข้าใจว่าเป็นอำนาจของตนอยู่<br>- การกระจายอำนาจให้กับองค์กรปกครองส่วนท้องถิ่น ยังไม่ครบถ้วนชัดเจน โดยเฉพาะอย่างยิ่งในเรื่องของงบประมาณแผ่นดินที่จะต้องจัดสรรให้กับองค์กรปกครองส่วนท้องถิ่น |
| ๒. ด้านเศรษฐกิจ | - นโยบายของรัฐบาล/จังหวัด ที่สนับสนุนส่งเสริมด้านการเกษตร การท่องเที่ยว สอดคล้องกับยุทธศาสตร์ตำบล<br>- การสร้างความเข้มแข็งส่งเสริมให้สังคมอยู่อย่างมีความสุข ภายใต้แนวคิดหลักปรัชญาเศรษฐกิจพอเพียง<br>- การส่งเสริมการผลิตสินค้าของชุมชนให้ประชาชนมีรายได้เสริม    | - ไม่มีการส่งเสริมการตลาดหรือประชาสัมพันธ์ ผลลัพธ์ให้แพร่หลาย<br>- ภาวะวิกฤตการณ์น้ำมันแพง<br>- ค่าครองชีพสูง<br>- สินค้าเกษตรราคาตกต่ำ  |
| ๓. ด้านสังคม    | - มีการดำเนินการหรือระบบกลุ่มของประชาชน เช่น กลุ่มออมทรัพย์ กลุ่มวิสาหกิจชุมชน/กลุ่มกองทุนหมู่บ้าน เป็นต้น ฯลฯ  | - มีการแพร่ระบาดของยาเสพติดมากขึ้นทั้งในชุมชน  |
| ๔. ด้านรัฐบาล   | - รัฐบาลให้ความสำคัญกับนโยบายการส่งเสริมเศรษฐกิจชุมชน   | - ความไม่ต่อเนื่องของนโยบายการสนับสนุนจากรัฐบาล ซึ่งจะมีการเปลี่ยนแปลงไปตามยุคสมัยของผู้มีอำนาจในการกำหนดนโยบาย  |

### ๓.๒ การประเมินสถานการณ์สภาพแวดล้อมภายนอกที่เกี่ยวข้อง

#### ๓.๒.๑ การเปลี่ยนแปลงในประเทศที่จะส่งผลกระทบต่อ อบต.

- รัฐธรรมนูญฉบับใหม่จะส่งผลกระทบต่อองค์กรปกครองส่วนท้องถิ่นอย่างไร
- แนวโน้มการยกฐานะจาก อบต. เป็นเทศบาลทั่วประเทศ
- แนวโน้มการควมรวมองค์กรปกครองส่วนท้องถิ่นที่มีพื้นที่ในตำบลเดียวกันให้มีองค์กรเดียว
- การเพิ่มขึ้นหรือลดลงของการจัดสรรเงินงบประมาณให้ อบต.

### ๓.๒.๒ การเปลี่ยนแปลงในระดับภูมิภาคที่จะส่งผลกระทบต่อ อบต.

AEC หรือ Asean Economics Community คือการรวมตัวของชาติในอาเซียน ๑๐ ประเทศ โดยมี ไทย พม่า ลาว เวียดนาม มาเลเซีย สิงคโปร์ อินโดนีเซีย ฟิลิปปินส์ กัมพูชา บรูไน เพื่อที่จะให้มีผลประโยชน์ทางเศรษฐกิจร่วมกัน จะมีรูปแบบคล้ายๆ กลุ่ม Euro Zone นั้นเอง จะทำให้มีผลประโยชน์อำนาจต่อรองต่าง ๆ กับคู่ค้าได้มากขึ้น และการนำเข้า ส่งออกของชาติในอาเซียนก็จะเสรี ยกเว้นสินค้าบางชนิดที่แต่ละประเทศอาจจะขอไว้ไม่ลดภาษีนำเข้า (เรียกว่าสินค้าอ่อนไหว)

Asean จะรวมตัวเป็น ประชาคมเศรษฐกิจอาเซียนและมีผลเป็นรูปธรรม ณ วันที่ ๓๑ ธันวาคม ๒๕๕๘ ณ วันนั้นจะทำให้ภูมิภาคนี้เปลี่ยนไปอย่างมาก โดย AEC Blueprint (แบบพิมพ์เขียว) หรือแนวทางที่จะให้ AEC เป็นไปคือ

๑. การเป็นตลาดและฐานการผลิตเดียวกัน
๒. การเป็นภูมิภาคที่มีขีดความสามารถในการแข่งขันสูง
๓. การเป็นภูมิภาคที่มีการพัฒนาทางเศรษฐกิจที่เท่าเทียมกัน
๔. การเป็นภูมิภาคที่มีการบูรณาการเข้ากับเศรษฐกิจโลก

จากการที่องค์การบริหารส่วนตำบลโนนรังได้กำหนดยุทธศาสตร์การพัฒนา ไว้จำนวน ๘ ยุทธศาสตร์ ดังนั้น จึงวิเคราะห์การเปลี่ยนแปลงในระดับภูมิภาค หรือ การเข้าสู่ AEC ที่จะส่งผลกระทบต่อองค์การบริหารส่วนตำบลโนนรัง ในยุทธศาสตร์ต่าง ๆ ดังนี้

#### ๑. ยุทธศาสตร์การพัฒนาด้านโครงสร้างพื้นฐาน

การเข้าสู่ประชาคมเศรษฐกิจอาเซียน (AEC) ของไทย ทำให้องค์กรปกครองส่วนท้องถิ่น โดยเฉพาะอย่างยิ่งองค์การบริหารส่วนตำบลโนนรัง ต้องให้ความสำคัญกับการพัฒนาโครงสร้างพื้นฐานเพื่อรองรับการหลั่งไหลเข้ามาของประชากรประเทศเพื่อนบ้านไม่ว่าจะเข้ามาในฐานะนักท่องเที่ยว คนทำงาน หรือการอื่นใด การพัฒนาโครงสร้างพื้นฐานที่สำคัญ เช่น ถนน ป้ายจราจรที่มีภาษาอังกฤษและภาษาต่างประเทศที่จำเป็น เป็นต้น

#### ๒. ยุทธศาสตร์การพัฒนาด้านเศรษฐกิจและการเกษตร

การเข้าสู่ประชาคมเศรษฐกิจอาเซียน (AEC) ของไทย ทำให้องค์กรปกครองส่วนท้องถิ่น โดยเฉพาะอย่างยิ่งองค์การบริหารส่วนตำบลโนนรัง ต้องให้ความสำคัญกับการพัฒนาด้านเศรษฐกิจ การส่งเสริมอาชีพ การรวมกลุ่มอาชีพ เพื่อรองรับการหลั่งไหลเข้ามาของประชากรประเทศเพื่อนบ้านไม่ว่าจะเข้ามาในฐานะนักท่องเที่ยว คนทำงาน หรือการอื่นใด

#### ๓. ยุทธศาสตร์การพัฒนาด้านการศึกษา ศาสนาและวัฒนธรรม การกีฬาและนันทนาการ

##### การศึกษา

ภาษาอังกฤษยังเป็นภาษาที่คนไทยมีความเชี่ยวชาญในการสื่อสารน้อยกว่าประเทศอื่น ๆ ในอาเซียน ดังนั้น องค์การบริหารส่วนตำบลโนนรัง จึงได้เริ่มต้นสนับสนุน ส่งเสริมการนำครูชาวต่างชาติ จากมูลนิธิกระเจาเข้ามาสอนภาษาอังกฤษโดยการให้อยู่กินกับชาวบ้าน โรงเรียนในพื้นที่ เพื่อนำร่องไปสู่โครงการอื่น ๆ ในการเร่งรัดพัฒนาให้ประชาชนในพื้นที่มีทักษะในการสนทนาภาษาอังกฤษเพิ่มมากขึ้น

##### ศาสนา

อาจเกิดความขัดแย้งในการเผยแพร่ศาสนาของชาวต่างชาติที่เดินทางเข้ามาในไทยมากขึ้น เช่น อาจมีการเผยแพร่ศาสนาคริสต์ ศาสนาอิสลาม อาจมีการกระทบกระทั่งกันระหว่างผู้นับถือศาสนาที่แตกต่างกัน เช่น ชาวคริสเตียนมาท่องเที่ยวในวัดที่เป็นแหล่งท่องเที่ยวและมีการลบลู่อย่างรู้เท่าไม่ถึงการณ์ เป็นต้น

## วัฒนธรรม

ประชาสังคมและวัฒนธรรมอาเซียน (ASEAN SOCIO-CULTURAL COMMUNITY) มีแผนปฏิบัติการด้านสังคมและวัฒนธรรมอาเซียนระบุในแผนปฏิบัติการเวียงจันทน์ที่สำคัญ คือ การพัฒนามนุษย์และการสร้างอัตลักษณ์อาเซียน ต้องสร้างความตระหนักรู้ถึงความแตกต่างในมรดกทางวัฒนธรรม เช่น มุสลิมมีอาหารที่เป็นข้อห้าม ตามธรรมเนียมบรูไนไม่มีการจับมือกับเพศตรงข้าม การใช้มือซ้ายในการส่งของหรือนามบัตรให้แก่ชาวมุสลิมถือเป็นสิ่งไม่สุภาพ เป็นต้น

### **๔. ยุทธศาสตร์การพัฒนาด้านสาธารณสุข**

ปัญหาด้านสาธารณสุขที่สำคัญคงหนีไม่พ้น โรคติดต่อที่สำคัญ ไม่ว่าจะเป็น โรคเอดส์ ไข้เลือดออก SARs ไข้หวัดนกและโรคอื่น ๆ ที่มีผลมาจากการเคลื่อนย้ายแรงงานเข้ามาในไทย การค้ามนุษย์ และการท่องเที่ยว มีความเสี่ยงต่อการปนเปื้อน การแพร่ระบาดของโรคศัตรูพืชและโรคระบาดสัตว์

### **๕. ยุทธศาสตร์การพัฒนาด้านสังคมและคุณภาพชีวิต**

ปัญหาสังคมจะรุนแรงถ้าไม่ได้รับการวางแผนที่ดี เนื่องจากจะมีขยะจำนวนมากมากขึ้น ปัญหาการแบ่งชนชั้น ถ้าคนไทยทำงานกับคนต่างชาติที่ด้อยกว่า อาจมีการแบ่งชนชั้นกันได้ จะมีชุมชนสลัมเกิดขึ้น และอาจมี พม่าทาว์น ลาวทาว์น กัมพูชาทาว์น ปัญหาอาชญากรรมจะรุนแรง สถิติการก่ออาชญากรรมจะเพิ่มขึ้นอย่างมากจากชนชั้นที่มีปัญหา คนจะทำผิดกฎหมายมากขึ้นเนื่องจากไม่รู้กฎหมาย

### **๖. ยุทธศาสตร์การพัฒนาและการอนุรักษ์ทรัพยากรธรรมชาติและสิ่งแวดล้อม**

การบุกรุกพื้นที่ป่าอาจมีมากขึ้น ด้วยสาเหตุทั้งที่เกิดจากคนไทยและชาวต่างชาติ สาเหตุที่เกิดจากคนไทยคือการเพิ่มขึ้นของจำนวนประชากรทำให้ที่ทำกินไม่เพียงพอต่อความต้องการ หรือการขายที่ดินให้นายทุนต่าง ๆ ชาติแล้วไม่มีที่ทำกินจึงต้องไปเปิดป่าใหม่ ส่วนสาเหตุจากชาวต่างชาติ อาจมีนายทุนเข้ามาทำลายทรัพยากรธรรมชาติและสิ่งแวดล้อม เช่น การตัดไม้เพื่อผลประโยชน์ทางเศรษฐกิจ การเข้าสัมปทานเหมืองแร่หรือทรัพยากรธรรมชาติที่สำคัญอื่น ๆ มลพิษจากข้อเสียข้ามแดน เช่น อาจมีขยะข้ามแดน

### **๗. ยุทธศาสตร์ด้านความมั่นคงปลอดภัยในชีวิตและทรัพย์สิน**

การเข้าสู่ประชาคมเศรษฐกิจอาเซียน (AEC) ของไทย ทำให้องค์กรปกครองส่วนท้องถิ่น โดยเฉพาะอย่างยิ่งองค์การบริหารส่วนตำบลโนนรังต้องให้ความสำคัญกับการจัดระเบียบชุมชนสังคมและความสงบเรียบร้อยมากขึ้น เนื่องจากกฎหมายและวัฒนธรรมของแต่ละชนชาติอาจมีความแตกต่างกัน ดังนั้น อาจมีการฝ่าฝืนกฎหมายจากชาวต่างประเทศในไทยมากขึ้นทั้งโดยตั้งใจและความไม่รู้กฎหมาย อีกทั้ง อาจเกิดปัญหาอาชญากรรม ยาเสพติด เพิ่มขึ้นจากการหลั่งไหลของแรงงานต่างด้าวที่เข้ามาทำงานในไทยมากขึ้น

### **๘. ยุทธศาสตร์การบริหารราชการให้มีประสิทธิภาพและคุณภาพ**

ด้านการเมืองในระดับชาติอาจยังความขัดแย้งด้านการเมืองระหว่างรัฐสมาชิกด้วยกันเอง รวมทั้งปัญหาการก่อการร้ายที่เป็นผลมาจากการเมือง ซึ่งประเทศใดประเทศหนึ่งไม่สามารถแก้ไขได้โดยลำพัง

การบริหารภาครัฐต้องเร่งรัดพัฒนาให้ตอบสนองการให้บริการ โดยเฉพาะอย่างยิ่งการให้บริการในด้านการอนุญาต อนุมัติต่าง ๆ ซึ่งต้องมีคู่มือภาษาอังกฤษ จีน เป็นต้น เพื่อสื่อสารกับชาวต่างชาติที่ต้องการทำนิติกรรมต่าง ๆ ซึ่งเกี่ยวกับรัฐ เช่น การเสียภาษีบำรุงท้องที่ การเสียภาษีป้าย เป็นต้น อีกทั้งเจ้าหน้าที่ภาครัฐจำเป็นต้องพัฒนาการใช้ภาษาอังกฤษให้อยู่ในระดับที่สื่อสารกับผู้ให้บริการที่เป็นชาวต่างชาติ

## ๓.๕ รายละเอียดยุทธศาสตร์

| ความเชื่อมโยง<br>กับยุทธศาสตร์<br>จังหวัด                    | ยุทธศาสตร์<br>อปท.ในเขต<br>จังหวัด                 | ยุทธศาสตร์<br>อปท.                     | เป้าประสงค์   | ตัวชี้วัดผลผลิต/<br>โครงการ  | ค่าเป้าหมาย |    |    |    |    | ความก้าวหน้า<br>ของเป้าหมาย | กลยุทธ์  | ผลผลิต/<br>โครงการ   | หน่วยงาน<br>รับผิดชอบ<br>หลัก | หน่วย<br>สนับสนุน |
|--|--|--|---|--|-------------|----|----|----|----|-----------------------------|--|--|-------------------------------|-------------------|
|  |  |  |   |  | ๖๖          | ๖๗ | ๖๘ | ๖๙ | ๗๐ |                             |  |  |                               |                   |
| ๒. ยกระดับ<br>สังคมให้เป็น<br>เมืองน่าอยู่                   | ๖. ด้าน<br>การพัฒนา<br>โครงการ<br>สร้าง<br>พื้นฐาน | ๑. ด้าน<br>โครงสร้าง<br>พื้นฐาน        | ระบบการคมนาคม<br>ขนส่งมี<br>ประสิทธิภาพได้<br>มาตรฐานและ<br>เพียงพอต่อความ<br>ต้องการของ<br>ประชาชน | ๑. ร้อยละของ<br>ระยะทางถนนที่ได้<br>มาตรฐาน<br>๒. ร้อยละครัวเรือน<br>ที่มีน้ำใช้อุปโภค<br>บริโภค และ<br>การเกษตรอย่าง<br>เพียงพอ<br>๓. ร้อยละของ<br>ครัวเรือนที่มีไฟฟ้า<br>ใช้อย่างทั่วถึง<br>๔. ร้อยละของ<br>อุบัติเหตุลดลง | ๙๒          | ๙๗ | ๘๘ | ๗๔ | ๗๔ | ๙๗                          | ๑. การจัดทำมี การบำรุงรักษา<br>ทางบก ทางน้ำ ทางระบายน้ำ<br>และการสาธารณสุขในเขต<br>ชุมชนและท้องถิ่น<br>๒. ส่งเสริมเชื่อมโยงการ<br>ชลประทาน ก่อสร้างฝาย<br>ทำนบกั้นน้ำ ขุดลอก ขุดสระ<br>พัฒนาแหล่งน้ำ คลองน้ำ<br>ระบบประปา และการกระจาย<br>การใช้ประโยชน์<br>๓. การผังเมืองรวมของท้องถิ่น<br>และการผังเมืองรวมของ<br>จังหวัด<br>๔. สนับสนุนการสื่อสาร<br>ประชาสัมพันธ์ และการใช้<br>ไฟฟ้าทุกครัวเรือน | โครงการ<br>ก่อสร้าง<br>ปรับปรุง<br>ซ่อมแซม<br>โครงสร้าง<br>พื้นฐานต่าง ๆ | กองช่าง                       | สำนักปลัด         |
| ๑. การพัฒนา<br>และเพิ่ม<br>ศักยภาพการ<br>แข่งขัน<br>เศรษฐกิจ | ๓. ด้าน<br>การพัฒนา<br>การเกษตร                    | ๒. ด้าน<br>เศรษฐกิจ<br>และ<br>การเกษตร | เศรษฐกิจชุมชนมี<br>ความเข้มแข็ง มี<br>ศักยภาพในการ<br>พัฒนาอาชีพ<br>ประชาชนมีรายได้<br>เพิ่มขึ้น    | ๑. จำนวน<br>โครงการ/กิจกรรม<br>ในการส่งเสริม<br>อาชีพ<br>๒. จำนวน<br>โครงการ/กิจกรรม<br>ในการฝึกอบรม<br>อาชีพ<br>๓. ร้อยละความพึง<br>พอใจของ<br>ประชาชน  | ๑๔          | ๑๔ | ๑๔ | ๑๔ | ๑๔ | ๑๔                          | ๑. ส่งเสริม OTOP ในด้าน<br>นวัตกรรม เช่น พัฒนาคุณภาพ<br>การผลิตและจัดทำห้องแสดง<br>สินค้า<br>๒. ส่งเสริมและพัฒนาคุณภาพ<br>ด้านการผลิต เพื่อเพิ่มมูลค่า<br>ผลผลิตและการตลาด โดยให้<br>ความรู้กับประชาชนอย่าง<br>ทั่วถึงและสอดคล้องกับวิถีชีวิต<br>จริง<br>๓. เสริมสร้างความเข้มแข็ง<br>ของชุมชนโดยใช้เกษตรกร<br>อินทรีย์  | โครงการ<br>ส่งเสริม<br>สนับสนุน<br>เศรษฐกิจ<br>ชุมชน<br>ฝึกอบรม<br>อาชีพ | สำนักปลัด                     | ทุกส่วน<br>ราชการ |



| ความเชื่อมโยง<br>กับยุทธศาสตร์<br>จังหวัด  | ยุทธศาสตร์<br>อปท.ในเขต<br>จังหวัด | ยุทธศาสตร์<br>อปท.   | เป้าประสงค์   | ตัวชี้วัดผลผลิต/<br>โครงการ   | ค่าเป้าหมาย |    |    |    |    | ความก้าวหน้า<br>ของเป้าหมาย | กลยุทธ์   | ผลผลิต/<br>โครงการ   | หน่วยงาน<br>รับผิดชอบ<br>หลัก | หน่วย<br>สนับสนุน |
|--|------------------------------------|--|---|---|-------------|----|----|----|----|-----------------------------|---|--|-------------------------------|-------------------|
|  |                                    |  |   |   | ๖๖          | ๖๗ | ๖๘ | ๖๙ | ๗๐ |                             |   |  |                               |                   |
|  |                                    |  |   |   |             |    |    |    |    |                             | ๔. พัฒนาความรู้ด้านวิชาการ<br>เพื่อส่งเสริมและพัฒนา<br>คุณภาพผลผลิตทางการเกษตร<br>สนับสนุนศูนย์การเรียนรู้ชุมชน<br>และแหล่งเรียนรู้ด้านเศรษฐกิจ<br>พอเพียงและเกษตรทฤษฎีใหม่<br>๕. จัดหาแหล่งน้ำเพื่อ<br>การเกษตร<br>๖. ส่งเสริมและสนับสนุนศูนย์<br>ถ่ายทอดเทคโนโลยีการเกษตร<br>ระดับตำบล<br>๗. ส่งเสริมและสนับสนุนพันธุ์<br>พืช พันธุ์สัตว์   |  |                               |                   |
| ๒. ยกระดับ<br>สังคมให้เป็น<br>เมืองน่าอยู่ | ๒. ด้าน<br>การพัฒนา<br>การศึกษา    | ๓. ด้าน<br>การศึกษา<br>ศาสนาและ<br>วัฒนธรรม<br>การกีฬาและ<br>นันทนาการ | พัฒนาระบบ<br>การศึกษา จัด<br>การศึกษาให้มี<br>คุณภาพตามเกณฑ์<br>สibasานวัฒนธรรม<br>ประเพณี และภูมิ<br>ปัญญาท้องถิ่นอันดี<br>งาม | ๑. ร้อยละของเด็ก<br>เล็กที่ได้รับความ<br>พร้อมใน<br>สถานศึกษา<br>๒. ร้อยละของ<br>งบประมาณที่ใช้ใน<br>การจัดกิจกรรม<br>ด้านศาสนาและ<br>วัฒนธรรมที่<br>ดำเนินการใน<br>ปีงบประมาณ<br>๓. จำนวน<br>โครงการ/กิจกรรม<br>เพื่อส่งเสริมพัฒนา<br>ด้านการศึกษา | ๒๕          | ๒๕ | ๒๕ | ๒๕ | ๒๕ | ๒๕                          | ๑. ส่งเสริมสนับสนุนการศึกษา<br>ทั้งในและนอกระบบ พัฒนา<br>ศูนย์พัฒนาเด็กเล็ก<br>๒. ส่งเสริมคุณธรรม<br>วัฒนธรรม ประเพณี ภูมิ<br>ปัญญาและวิถีพุทธของท้องถิ่น<br>๓. ส่งเสริมการกีฬาทุก<br>ประเภท สนับสนุนกีฬา<br>พื้นบ้าน<br>๔. ส่งเสริมการจัดการแข่งขัน<br>กีฬาเพื่อสร้างความสมานฉันท์<br>ระหว่างหน่วยงาน<br>๕. ส่งเสริมกีฬาและ<br>นันทนาการระดับเยาวชนและ<br>ประชาชน เพื่อแก้ปัญหา<br>เสพติดและใช้เวลาว่างให้เกิด<br>ประโยชน์ | โครงการด้าน<br>การศึกษา<br>ศาสนาและ<br>วัฒนธรรม<br>การกีฬาและ<br>นันทนาการ | กอง<br>การศึกษา               | ทุกส่วน<br>ราชการ |

| ความเชื่อมโยง<br>กับยุทธศาสตร์<br>จังหวัด  | ยุทธศาสตร์<br>อปท.ในเขต<br>จังหวัด | ยุทธศาสตร์<br>อปท.            | เป้าประสงค์  | ตัวชี้วัดผลผลิต/<br>โครงการ  | ค่าเป้าหมาย |    |    |    |    | ความก้าวหน้า<br>ของเป้าหมาย | กลยุทธ์  | ผลผลิต/<br>โครงการ   | หน่วยงาน<br>รับผิดชอบ<br>หลัก | หน่วย<br>สนับสนุน |
|--|------------------------------------|-------------------------------|--|--|-------------|----|----|----|----|-----------------------------|--|--|-------------------------------|-------------------|
|  |                                    |                               |  |  | ๖๖          | ๖๗ | ๖๘ | ๗๖ | ๗๐ |                             |  |  |                               |                   |
|  |                                    |                               |  | ๔. ร้อยละของ<br>สถานที่ออกกำลัง<br>กาย<br>๕. ร้อยละความพึง<br>พอใจของ<br>ประชาชน<br>๖. ร้อยละ<br>ความสำเร็จของ<br>โครงการ  |             |    |    |    |    |                             | ๖. การป้องกันการแก้ไขปัญห<br>ยาเสพติดในสถานศึกษา   |  |                               |                   |
| ๒. ยกระดับ<br>สังคมให้เป็น<br>เมืองน่าอยู่ | ๕. ด้าน<br>การพัฒนา<br>สาธารณสุข   | ๔. ด้าน<br>สาธารณสุข          | สร้างเสริมความ<br>เข้มแข็งของชุมชน<br>ในด้านสาธารณสุข<br>เพื่อคุณภาพชีวิตที่<br>ดี สนับสนุนการ<br>บริการสาธารณสุข<br>ของหมู่บ้าน | ๑. ร้อยละของ<br>ประชาชนที่มี<br>สุขภาพร่างกาย<br>แข็งแรง<br>๒. ร้อยละความพึง<br>พอใจของ<br>ประชาชน<br>๓. ร้อยละ<br>ความสำเร็จของ<br>โครงการ                        | ๑๑          | ๑๑ | ๑๑ | ๑๑ | ๑๑ | ๑๑                          | ๑. เสริมสร้างความเข้มแข็ง<br>ของชุมชนในด้านสาธารณสุข<br>๒. ส่งเสริมสุขภาพประชาชน<br>เพื่อการพึ่งพาตนเอง ผู้การมี<br>สุขภาพดี<br>๓. พัฒนาระบบการแพทย์<br>ฉุกเฉิน(EMS) โดยพัฒนา<br>มาตรฐานศูนย์แจ้งเหตุ และจัด<br>ให้มีหน่วยรับส่งผู้ป่วยทุกโซน                          | โครงการด้าน<br>สาธารณสุข                                       | สำนักปลัด                     | ทุกส่วน<br>ราชการ |
| ๒. ยกระดับ<br>สังคมให้เป็น<br>เมืองน่าอยู่ | ๔. ด้าน<br>การพัฒนา<br>สังคม       | ๕. ด้าน<br>สวัสดิการ<br>สังคม | จัดการด้าน<br>สวัสดิการสังคม<br>ส่งเสริมพัฒนา<br>คุณภาพชีวิต<br>ผู้สูงอายุ<br>ผู้ด้อยโอกาส ผู้<br>พิการ                          | ๑. ร้อยละของ<br>ผู้สูงอายุที่ได้รับเบี้ย<br>ยังชีพ<br>๒. ร้อยละของผู้ติด<br>เชื้อ HIV ที่ได้รับเบี้ย<br>ยังชีพ<br>๓. ร้อยละของผู้<br>พิการที่ได้รับเบี้ยยัง<br>ชีพ | ๑๔          | ๑๔ | ๑๔ | ๑๔ | ๑๔ | ๑๔                          | ๑. พัฒนาคุณภาพชีวิตผู้สูงอายุ<br>โดยสนับสนุนเบี้ยยังชีพ<br>ผู้สูงอายุอย่างทั่วถึงและเป็น<br>ธรรม<br>๒. ส่งเสริมและสนับสนุนการ<br>พัฒนาคุณภาพชีวิตผู้สูงอายุ<br>และประชาชน<br>๓. สังคมสงเคราะห์และพัฒนา<br>คุณภาพชีวิตเด็ก สตรี คนชรา<br>ผู้ด้อยโอกาสและผู้ติดเชื้อ HIV | โครงการด้าน<br>การพัฒนา<br>สังคมและ<br>ส่งเสริม<br>คุณภาพชีวิต | กอง<br>สวัสดิการ<br>สังคม     | ทุกส่วน<br>ราชการ |

| ความเชื่อมโยง<br>กับยุทธศาสตร์<br>จังหวัด | ยุทธศาสตร์<br>อปท.ในเขต<br>จังหวัด   | ยุทธศาสตร์<br>อปท.                          | เป้าประสงค์   | ตัวชี้วัดผลผลิต/<br>โครงการ  | ค่าเป้าหมาย |    |    |    |    | ความก้าวหน้า<br>ของเป้าหมาย | กลยุทธ์   | ผลผลิต/<br>โครงการ   | หน่วยงาน<br>รับผิดชอบ<br>หลัก | หน่วย<br>สนับสนุน |
|---|--------------------------------------|---|---|--|-------------|----|----|----|----|-----------------------------|---|--|-------------------------------|-------------------|
|   |                                      |   |   |  | ๖๖          | ๖๗ | ๖๘ | ๖๙ | ๗๐ |                             |   |  |                               |                   |
|   |                                      |   |   | ๔. ร้อยละความพึงพอใจของประชาชน<br>๕. ร้อยละความสำเร็จของโครงการ  |             |    |    |    |    |                             | ๔. แก้ไขปัญหาการมีความสัมพันธ์ก่อนวัยอันควร   |  |                               |                   |
| ๓. บริหารจัดการทรัพยากรธรรมชาติฯ          | ๑๐. ด้านการอนุรักษ์ทรัพยากรธรรมชาติฯ | ๖. ด้านทรัพยากรธรรมชาติและสิ่งแวดล้อม       | ทรัพยากรธรรมชาติและสิ่งแวดล้อมได้รับการดูแลรักษา ประชาชนมีส่วนร่วมในการอนุรักษ์ฟื้นฟู   | ๑. จำนวนกิจกรรมในการจัดการขยะ<br>๒. ร้อยละของงบประมาณที่ใช้ดำเนินการด้านทรัพยากรธรรมชาติและสิ่งแวดล้อม<br>๓. จำนวนครั้งในการรณรงค์สร้างจิตสำนึกตระหนักรู้ในการฟื้นฟูทรัพยากรธรรมชาติ | ๔           | ๔  | ๔  | ๔  | ๔  | ๔                           | ๑. ส่งเสริมการจัดสวนสาธารณะชุมชน ส่งเสริมการสร้างความร่วมมือสองข้างทาง ปรับปรุงภูมิทัศน์ในตำบล<br>๒. ส่งเสริมการจัดการทรัพยากรธรรมชาติและสิ่งแวดล้อม การลดมลภาวะ และการแก้ปัญหาขยะ  | โครงการด้านการบริหารจัดการจัดการและการอนุรักษ์ทรัพยากรธรรมชาติและสิ่งแวดล้อม | สำนักปลัด                     | ทุกส่วนราชการ     |
| ๔. การเสริมสร้างความมั่นคงฯ               | ๙. ด้านการรักษาความปลอดภัยในชีวิตฯ   | ๗. ด้านความมั่นคงปลอดภัยในชีวิตและทรัพย์สิน | ดำเนินการจัดการป้องกันและบรรเทาสาธารณภัย การจัดหาวัสดุ ครุภัณฑ์ และดำเนินการกิจหนึ่งตำบลหนึ่งทีมกู้ชีพกู้ภัย (OTOS) ประจำตำบลให้มีประสิทธิภาพ | ๑. จำนวนครัวเรือนที่ได้รับการช่วยเหลือเมื่อประสบเหตุสาธารณภัย<br>๒. ร้อยละความพึงพอใจของประชาชน  | ๑๐          | ๑๐ | ๑๐ | ๑๐ | ๑๐ | ๑๐                          | ๑. การป้องกันและบรรเทาสาธารณภัย ลดอุบัติเหตุจากรoad ทางบก<br>๒. เสริมสร้างความเข้มแข็งของชุมชนในด้านความมั่นคงและความปลอดภัย ส่งเสริมและสนับสนุนตำรวจบ้าน อปพร. ให้ทำงานอย่างมีประสิทธิภาพ<br>๓. การป้องกัน แก้ไขปัญหาอาชญากรรม และรักษาความปลอดภัยด้วยระบบกล้องวงจรปิด | โครงการด้านส่งเสริมความปลอดภัยของประชาชน                                     | สำนักปลัด                     | ทุกส่วนราชการ     |

| ความเชื่อมโยง<br>กับยุทธศาสตร์<br>จังหวัด | ยุทธศาสตร์<br>อปท.ในเขต<br>จังหวัด   | ยุทธศาสตร์<br>อปท.                              | เป้าประสงค์   | ตัวชี้วัดผลผลิต/<br>โครงการ  | ค่าเป้าหมาย |    |    |    |    | ความก้าวหน้า<br>ของเป้าหมาย | กลยุทธ์   | ผลผลิต/<br>โครงการ              | หน่วยงาน<br>รับผิดชอบ<br>หลัก | หน่วย<br>สนับสนุน |
|---|--------------------------------------|---|---|--|-------------|----|----|----|----|-----------------------------|---|---------------------------------|-------------------------------|-------------------|
|   |                                      |   |   |  | ๖๖          | ๖๗ | ๖๘ | ๖๙ | ๗๐ |                             |   |                                 |                               |                   |
| ๕. การพัฒนาระบบการบริหารจัดการภาครัฐ      | ๘. ด้านการบริหารจัดการบ้านเมืองที่ดี | ๘. ด้านการบริหารราชการให้มีประสิทธิภาพและคุณภาพ | พัฒนาระบบบริหารจัดการตามหลักการบริหารกิจการบ้านเมืองที่ดีและส่งเสริมกระบวนการมีส่วนร่วมของภาคประชาชนในการพัฒนาและแก้ไขปัญหาด้วยการบริหารจัดการแบบมีส่วนร่วมเชิงบูรณาการ | ๑. ระดับความสำเร็จของการประเมินผลแผนงาน/โครงการตามยุทธศาสตร์การพัฒนา<br>๒. ร้อยละของระดับความพึงพอใจของประชาชน<br>๓. ร้อยละของประชาชนที่เข้ามามีส่วนร่วมในการพัฒนาตำบล<br>๔. ร้อยละของการสนับสนุนการเพิ่มพูนความรู้ของบุคลากรเพื่อการปฏิบัติงานขององค์การบริหารส่วนตำบล<br>๕. ร้อยละของรายได้เพิ่มขึ้น | ๑๓          | ๑๒ | ๑๒ | ๑๒ | ๑๒ | ๑๓                          | ๑. จัดโครงสร้างองค์กรให้มีประสิทธิภาพบรรลุตามนโยบาย และบริหารงานอย่างโปร่งใสตรวจสอบได้ ให้มีส่วนร่วมทุกภาคส่วน<br>๒. ส่งเสริมศักยภาพท้องถิ่นทุก ๆ ด้าน ตามหลักการบริหารจัดการที่ดี<br>๓. การพัฒนาเทคโนโลยีและบุคลากรขององค์กรให้มีความเหมาะสมสอดคล้อง<br>๔. การนำข้อมูล จปฐ. และ กชช ๒ ค. มาใช้ในการวางแผน<br>๕. การสื่อสารประชาสัมพันธ์ เพื่อให้ประชาชนมีส่วนร่วมรับรู้และติดตามการทำงาน | โครงการด้านการเมืองและการบริหาร | ทุกส่วนราชการ                 | ทุกส่วนราชการ     |

## ส่วนที่ ๔

## การนำแผนพัฒนาท้องถิ่นนำไปสู่การปฏิบัติ

## ๑. ยุทธศาสตร์การพัฒนาและแผนงาน

| ที่ | ยุทธศาสตร์  | ด้าน   | แผนงาน  | หน่วยงาน<br>รับผิดชอบ<br>หลัก | หน่วยงาน<br>สนับสนุน |
|-----|---|--|---|-------------------------------|----------------------|
| ๑   | ด้านโครงสร้างพื้นฐาน                                      | บริการชุมชน<br>และสังคม                          | อุตสาหกรรมและ<br>การโยธา  | สำนักปลัด/กอง<br>ช่าง         | สำนักปลัด            |
| ๒   | ด้านเศรษฐกิจและ<br>การเกษตร                               | บริการชุมชน<br>และสังคม                          | การเกษตร  | สำนักปลัด                     | ทุกส่วนราชการ        |
| ๓   | ด้านการศึกษา ศาสนา<br>และวัฒนธรรม การกีฬา<br>และนันทนาการ | บริการชุมชน<br>และสังคม                          | การศึกษา/<br>การศาสนา<br>วัฒนธรรม และ<br>นันทนาการ                  | กองการศึกษา                   | ทุกส่วนราชการ        |
| ๔   | ด้านสาธารณสุข   | บริการชุมชน<br>และสังคม                          | สาธารณสุข   | สำนักปลัด                     | ทุกส่วนราชการ        |
| ๕   | ด้านสวัสดิการสังคม  | บริการชุมชน<br>และสังคม/<br>การดำเนินงาน<br>อื่น | สังคม<br>สงเคราะห์/<br>สร้างความ<br>เข้มแข็งของ<br>ชุมชน/<br>งบกลาง | กองสวัสดิการ<br>สังคม         | ทุกส่วนราชการ        |
| ๖   | ด้านทรัพยากร<br>ธรรมชาติและสิ่งแวดล้อม                    | บริการชุมชน<br>และสังคม                          | เคหะและชุมชน  | สำนักปลัด                     | ทุกส่วนราชการ        |
| ๗   | ด้านความมั่นคงปลอดภัย<br>ในชีวิตและทรัพย์สิน              | บริหารทั่วไป                                     | การรักษาความ<br>สงบภายใน  | สำนักปลัด                     | ทุกส่วนราชการ        |
| ๘   | ด้านการบริหารราชการ<br>ให้มีประสิทธิภาพและ<br>คุณภาพ      | บริหารทั่วไป/<br>การดำเนินงาน<br>อื่น            | บริหารงาน<br>ทั่วไป/<br>งบกลาง                                      | ทุกส่วนราชการ                 | ทุกส่วนราชการ        |

**บัญชีสรุปโครงการพัฒนา**  
**แผนพัฒนาท้องถิ่น (พ.ศ. ๒๕๖๖ - ๒๕๗๐)**  
**องค์การบริหารส่วนตำบลโนนรัง อำเภอชุมพวง จังหวัดนครราชสีมา**

| ยุทธศาสตร์   | ปี ๒๕๖๖      |                   | ปี ๒๕๖๗      |                      | ปี ๒๕๖๘      |                      | ปี ๒๕๖๙      |                      | ปี ๒๕๗๐      |                      |
|--|--------------|-------------------|--------------|----------------------|--------------|----------------------|--------------|----------------------|--------------|----------------------|
|  | จำนวนโครงการ | งบประมาณ(บาท)     | จำนวนโครงการ | งบประมาณ(บาท)        | จำนวนโครงการ | งบประมาณ(บาท)        | จำนวนโครงการ | งบประมาณ(บาท)        | จำนวนโครงการ | งบประมาณ(บาท)        |
| ๑. ยุทธศาสตร์การพัฒนาด้านโครงสร้างพื้นฐาน                              | ๔๘           | ๑๖,๒๕๐,๐๐๐        | ๓๙           | ๑๔,๗๐๐,๐๐๐           | ๓๓           | ๑,๑๘๒๐,๐๐๐           | ๑๙           | ๑๑,๑๕๐,๐๐๐           | ๑๙           | ๙,๑๐๐,๐๐๐            |
| ๒. ยุทธศาสตร์การพัฒนาด้านเศรษฐกิจและการเกษตร                           | ๕            | ๕๗๐,๐๐๐           | ๕            | ๕๗๐,๐๐๐              | ๖            | ๑,๐๗๐,๐๐๐            | ๕            | ๕๗๐,๐๐๐              | ๕            | ๕๗๐,๐๐๐              |
| ๓. ยุทธศาสตร์การพัฒนาด้านการศึกษา ศาสนาและวัฒนธรรม การกีฬาและนันทนาการ | ๑๖           | ๗,๕๔๐,๐๐๐         | ๑๖           | ๗,๖๑๐,๐๐๐            | ๑๖           | ๘,๒๖๐,๐๐๐            | ๑๖           | ๘,๓๒๐,๐๐๐            | ๑๖           | ๘,๓๒๐,๐๐๐            |
| ๔. ยุทธศาสตร์การพัฒนาด้านสาธารณสุข                                     | ๑๑           | ๘๔๗,๕๐๐           | ๑๑           | ๘๔๗,๕๐๐              | ๑๑           | ๘๔๗,๕๐๐              | ๑๑           | ๘๔๗,๕๐๐              | ๑๑           | ๘๔๗,๕๐๐              |
| ๕. ยุทธศาสตร์การพัฒนาด้านสังคมและคุณภาพชีวิต                           | ๑๔           | ๑๖,๘๗๓,๑๐๐        | ๑๓           | ๑๘,๖๙๐,๒๐๐           | ๑๒           | ๒๐,๑๒๗,๗๐๐           | ๑๑           | ๒๒,๑๕๘,๒๐๐           | ๑๑           | ๒๔,๑๗๔,๒๐๐           |
| ๖. ยุทธศาสตร์การพัฒนาและการอนุรักษ์ทรัพยากรธรรมชาติและสิ่งแวดล้อม      | ๑๓           | ๒,๑๑๐,๐๐๐         | ๑๓           | ๒,๑๑๐,๐๐๐            | ๑๓           | ๒,๑๑๐,๐๐๐            | ๑๓           | ๒,๑๑๐,๐๐๐            | ๑๓           | ๒,๑๑๐,๐๐๐            |
| ๗. ยุทธศาสตร์ด้านความมั่นคงปลอดภัยในชีวิตและทรัพย์สิน                  | ๑๓           | ๑,๐๘๐,๐๐๐         | ๑๓           | ๑,๐๘๐,๐๐๐            | ๑๓           | ๑,๐๘๐,๐๐๐            | ๑๓           | ๑,๐๘๐,๐๐๐            | ๑๓           | ๑,๐๘๐,๐๐๐            |
| ๘. ยุทธศาสตร์การบริหารราชการให้มีประสิทธิภาพและคุณภาพ                  | ๑๙           | ๓,๔๔๕,๐๐๐         | ๑๗           | ๒๗๔,๕๐๐              | ๑๙           | ๓,๔๔๕,๐๐๐            | ๑๗           | ๒,๗๔๕,๐๐๐            | ๑๙           | ๓,๔๔๕,๐๐๐            |
| <b>รวมทั้งสิ้น</b>   | <b>๑๓๙</b>   | <b>๔๘,๗๑๕,๖๐๐</b> | <b>๑๒๗</b>   | <b>๔๘,๓๕๒,๗๐๐.๐๐</b> | <b>๑๒๓</b>   | <b>๔๘,๗๖๐,๒๐๐.๐๐</b> | <b>๑๐๕</b>   | <b>๔๘,๙๘๐,๗๐๐.๐๐</b> | <b>๑๐๗</b>   | <b>๔๙,๖๔๖,๗๐๐.๐๐</b> |

**รายละเอียดโครงการพัฒนา  
แผนพัฒนาท้องถิ่น (พ.ศ. ๒๕๖๖ - ๒๕๗๐)  
สำหรับ องค์กรปกครองส่วนท้องถิ่นดำเนินการ  
องค์การบริหารส่วนตำบลโนนรัง อำเภอชุมพวง จังหวัดนครราชสีมา**

ก. ยุทธศาสตร์จังหวัด ที่ ๒ ยกกระดับสังคมให้เป็นเมืองน่าอยู่

ข. ยุทธศาสตร์การพัฒนาของ อปท. ในเขตจังหวัดนครราชสีมา ยุทธศาสตร์ที่ ๖ ด้านการพัฒนาโครงสร้างพื้นฐาน

ยุทธศาสตร์ที่ ๑. ยุทธศาสตร์การพัฒนาโครงสร้างพื้นฐาน

๑.๑ แผนงานอุตสาหกรรมและการโยธา

| ที่ | โครงการ   | วัตถุประสงค์   | เป้าหมาย<br>(ผลผลิตของ<br>โครงการ)   | งบประมาณและที่มา |               |               |               |               | ตัวชี้วัด<br>(KPI)       | ผลลัพธ์ที่คาดว่าจะได้รับ                       | หน่วยงาน<br>รับผิดชอบ<br>หลัก |
|-----|---|--|--|------------------|---------------|---------------|---------------|---------------|--------------------------|--|-------------------------------|
|     |   |  |  | ๒๕๖๖<br>(บาท)    | ๒๕๖๗<br>(บาท) | ๒๕๖๘<br>(บาท) | ๒๕๖๙<br>(บาท) | ๒๕๗๐<br>(บาท) |                          |  |                               |
| ๑   | โครงการปรับปรุงถนนเป็น<br>แอสฟัลต์ติก สายกลาง<br>หมู่บ้านโนนรัง หมู่ที่๑๑ จาก<br>ทางเข้าใหญ่ - แยกศาลา<br>ประชาคม<br>เริ่ม N ๑๕.๒๒๖๓๒<br>E ๑๐๒.๘๑๖๕๙<br>สิ้นสุด N ๑๕.๒๒๕๓๖<br>E ๑๐๒.๘๑๓๑๑ | เพื่อความสะดวกใน<br>การเดินทาง<br>คมนาคมของ<br>ประชาชน | ปรับปรุงซ่อมแซม<br>ถนนเป็นแอสฟัลต์<br>ติก ขนาดกว้าง ๔<br>เมตร<br>ยาว ๔๐๐ เมตร<br>หนา ๐.๐๕ เมตร | ๔๐๐,๐๐๐          |               |               |               |               | มีถนน. ที่ได้<br>มาตรฐาน | ประชาชนมีความ<br>สะดวกในการ<br>คมนาคมเพิ่มขึ้น | กองช่าง                       |

| ที่ | โครงการ   | วัตถุประสงค์   | เป้าหมาย<br>(ผลผลิตของ<br>โครงการ)  | งบประมาณและที่มา |               |               |               |               | ตัวชี้วัด<br>(KPI)       | ผลลัพธ์ที่คาดว่าจะได้รับ                       | หน่วยงาน<br>รับผิดชอบหลัก |
|-----|---|--|---|------------------|---------------|---------------|---------------|---------------|--------------------------|--|---------------------------|
|     |   |  |   | ๒๕๖๖<br>(บาท)    | ๒๕๖๗<br>(บาท) | ๒๕๖๘<br>(บาท) | ๒๕๖๙<br>(บาท) | ๒๕๗๐<br>(บาท) |                          |  |                           |
| ๒   | โครงการปรับปรุงถนนดินลง<br>หินคลุกบ้านโนนรังหมู่ที่ ๑<br>แยกต้นตาล (แยกโนนรัง –<br>หนองตาด)<br>เริ่ม N ๑๕.๒๒๓๘๔<br>E ๑๐๒.๘๑๐๙๕<br>สิ้นสุด N ๑๕.๒๑๗๘๐<br>E ๑๐๒.๘๐๘๖๘             | เพื่อความสะดวกใน<br>การเดินทาง<br>คมนาคมของ<br>ประชาชน | ปรับปรุงซ่อมแซม<br>ถนนดินลงหินคลุก<br>ขนาดกว้าง ๔ เมตร<br>ยาว ๘๓๑ เมตร<br>หนา ๐.๐๗ เมตร | ๑๕๐,๐๐๐          |               |               |               |               | มีถนน. ที่ได้<br>มาตรฐาน | ประชาชนมีความ<br>สะดวกในการ<br>คมนาคมเพิ่มขึ้น | กองช่าง                   |
| ๓   | โครงการปรับปรุง คสล.เป็น<br>แอสฟัลต์ติก บ้านโนนรังรัง<br>หมู่ที่ ๑ จากซอยบ้านนาย<br>จันทิ – บ้านนางเสรี<br>เริ่ม N ๑๕.๒๒๔๙๒<br>E ๑๐๒.๘๑๓๔๐<br>สิ้นสุด N ๑๕.๒๒๔๙๙<br>E ๑๐๒.๘๑๓๖๓ | เพื่อความสะดวกใน<br>การเดินทาง<br>คมนาคมของ<br>ประชาชน | ปรับปรุง คสล.เป็น<br>แอสฟัลต์ติก<br>ขนาดกว้าง ๔ เมตร<br>ยาว ๓๐ เมตร<br>หนา ๐.๐๕ เมตร    |                  | ๓๐๐,๐๐๐       |               |               |               | มีถนน. ที่ได้<br>มาตรฐาน | ประชาชนมีความ<br>สะดวกในการ<br>คมนาคมเพิ่มขึ้น | กองช่าง                   |



| ที่ | โครงการ   | วัตถุประสงค์   | เป้าหมาย<br>(ผลผลิตของ<br>โครงการ)  | งบประมาณและที่มา |               |               |               |               | ตัวชี้วัด<br>(KPI)                                    | ผลลัพธ์ที่คาดว่าจะได้รับ                         | หน่วยงาน<br>รับผิดชอบ<br>หลัก |
|-----|---|--|---|------------------|---------------|---------------|---------------|---------------|---|--|-------------------------------|
|     |   |  |   | ๒๕๖๖<br>(บาท)    | ๒๕๖๗<br>(บาท) | ๒๕๖๘<br>(บาท) | ๒๕๖๙<br>(บาท) | ๒๕๗๐<br>(บาท) |   |  |                               |
| ๔   | โครงการก่อสร้างถนนคสล.<br>บ้านโนนรังหมู่ที่ ๑<br>บ้านเลขที่ ๗๒ - ทุ่งนา<br>(แยกศาลาประชาคมไปทุ่ง<br>นา)<br>เริ่ม N ๑๕.๒๒๔๙๑<br>E ๑๐๒.๘๑๓๑๒<br>สิ้นสุด N ๑๕.๒๒๔๖๔<br>E ๑๐๒.๘๑๓๑๒                     | เพื่อความสะดวกใน<br>การเดินทาง<br>คมนาคมของ<br>ประชาชน | ปรับปรุงถนนโดย<br>การลงหินคลุก<br>ขนาดกว้าง ๔ เมตร<br>ยาว ๓๐ เมตร<br>หนา ๐.๑๕ เมตร    |                  | ๑๕๐,๐๐๐       |               |               |               | มีเส้นทาง<br>คมนาคมที่<br>สัญจร<br>สะดวก<br>เพิ่มขึ้น | ประชาชนมีความ<br>สะดวกในการ<br>คมนาคมเพิ่มขึ้น   | กองช่าง                       |
| ๕   | โครงการปรับปรุงถนนโดย<br>การลงหินคลุกบ้านโนนรัง<br>หมู่ที่ ๑ เลียบคลองอีสาน<br>เขียว<br>เริ่ม N ๑๕.๒๒๙๔๖<br>E ๑๐๒.๘๑๔๘๕<br>สิ้นสุด N ๑๕.๒๒๖๐๒<br>E ๑๐๒.๘๐๗๑๒<br>GPS ๑๐๑๑.๓๐ ม +<br>๑๓๔.๖๐ ม ตลอดสาย | เพื่อความสะดวกใน<br>การเดินทาง<br>คมนาคมของ<br>ประชาชน | ปรับปรุงถนนโดย<br>การลงหินคลุก<br>ขนาดกว้าง ๓ เมตร<br>ยาว ๑,๐๐๐ เมตร<br>หนา ๐.๐๗ เมตร |                  | ๓๐๐,๐๐๐       |               |               |               | มีเส้นทาง<br>คมนาคมที่<br>สัญจร<br>สะดวก<br>เพิ่มขึ้น | ประชาชน<br>คมนาคมสัญจรได้<br>สะดวกและ<br>ปลอดภัย | กองช่าง                       |

| ที่ | โครงการ  | วัตถุประสงค์   | เป้าหมาย<br>(ผลผลิตของ<br>โครงการ)  | งบประมาณและที่มา |               |               |               |               | ตัวชี้วัด<br>(KPI)                                    | ผลลัพธ์ที่คาดว่าจะได้รับ                         | หน่วยงาน<br>รับผิดชอบหลัก |
|-----|--|--|---|------------------|---------------|---------------|---------------|---------------|---|--|---------------------------|
|     |  |  |   | ๒๕๖๖<br>(บาท)    | ๒๕๖๗<br>(บาท) | ๒๕๖๘<br>(บาท) | ๒๕๖๙<br>(บาท) | ๒๕๗๐<br>(บาท) |   |  |                           |
| ๖   | โครงการปรับปรุงถนน คสล.<br>เป็น แอสฟัลท์ติก บ้านโนน<br>รังหมู่ที่ ๑ จากบ้านเลขที่<br>๔๐ - ๔๘<br>เริ่ม N ๑๕.๒๒๖๑๘<br>E ๑๐๒.๘๑๔๐๙<br>สิ้นสุด N ๑๕.๒๒๖๐๓<br>E ๑๐๒.๘๑๓๖๘ | เพื่อความสะดวกใน<br>การเดินทาง<br>คมนาคมของ<br>ประชาชน | ปรับปรุง ถนน<br>คสล.เป็นแอสฟัลท์<br>ติก<br>ขนาดกว้าง ๔ เมตร<br>ยาว ๕๐ เมตร<br>หนา ๐.๑๕ เมตร |                  |               | ๒๐๐,๐๐๐       |               |               | ถนนคสล.ที่<br>ได้มาตรฐาน                              | ประชาชนมีความ<br>สะดวกในการ<br>คมนาคมเพิ่มขึ้น   | กองช่าง                   |
| ๗   | โครงการก่อสร้างถนนคสล.<br>บ้านโนนรังหมู่ที่ ๑ จาก<br>แยกป่าช้า - เชื่อมหนองโน<br>เริ่ม N ๑๕.๒๒๖๑๘<br>E ๑๐๒.๘๑๔๐๙<br>สิ้นสุด N ๑๕.๒๒๖๐๓<br>E ๑๐๒.๘๑๓๖๘                | เพื่อความสะดวกใน<br>การเดินทาง<br>คมนาคมของ<br>ประชาชน | ก่อสร้างถนน คสล.<br>ขนาดกว้าง ๓ เมตร<br>ยาว ๓๐๐ เมตร<br>หนา ๐.๑๕ เมตร                       |                  |               |               | ๔๐๐,๐๐๐       |               | ถนนคสล.ที่<br>ได้มาตรฐาน                              | ประชาชนมีความ<br>สะดวกในการ<br>คมนาคมเพิ่มขึ้น   | กองช่าง                   |
| ๘   | โครงการปรับปรุงถนนดิน<br>รอบป่าช้าที่สาธารณะบ้าน<br>โนนรังหมู่ที่ ๑<br>เริ่ม N ๑๕.๒๒๒๐๗<br>E ๑๐๒.๘๑๐๙๖<br>สิ้นสุด N ๑๕.๒๒๑๗๙<br>E ๑๐๒.๘๑๓๕๓                          | เพื่อความสะดวกใน<br>การเดินทาง<br>คมนาคมของ<br>ประชาชน | ปรับปรุงถนนดิน<br>ขนาดกว้าง ๓ เมตร<br>ยาว ๓๐๐ เมตร<br>หนา ๐.๕๐ เมตร                         |                  |               |               |               | ๒๕๐,๐๐๐       | มีเส้นทาง<br>คมนาคมที่<br>สัญจร<br>สะดวก<br>เพิ่มขึ้น | ประชาชน<br>คมนาคมสัญจรได้<br>สะดวกและ<br>ปลอดภัย | กองช่าง                   |

| ที่ | โครงการ   | วัตถุประสงค์  | เป้าหมาย<br>(ผลผลิตของ<br>โครงการ)   | งบประมาณและที่มา |               |               |               |               | ตัวชี้วัด<br>(KPI)                                    | ผลลัพธ์ที่คาดว่าจะได้รับ  | หน่วยงาน<br>รับผิดชอบ<br>หลัก |
|-----|---|---|--|------------------|---------------|---------------|---------------|---------------|---|---|-------------------------------|
|     |   |   |  | ๒๕๖๖<br>(บาท)    | ๒๕๖๗<br>(บาท) | ๒๕๖๘<br>(บาท) | ๒๕๖๙<br>(บาท) | ๒๕๗๐<br>(บาท) |   |   |                               |
| ๙   | ชุดลอกแหล่งน้ำสาธารณะ<br>วัดโนนรัง บ้านโนนรังหมู่ที่๑<br>N ๑๕.๒๒๒๖๓<br>E ๑๐๒.๘๑๖๕๔  | เพื่อให้ประชาชนมี<br>น้ำใช้ในการอุปโภค<br>บริโภคและ<br>การเกษตรอย่าง<br>เพียงพอ | ชุดลอกสระน้ำ<br>สาธารณะ<br>กว้าง ๖๐ เมตร<br>ยาว ๗๐ เมตร<br>ลึกจากเดิม ๒ เมตร             | ๓๐๐,๐๐๐          |               |               |               |               | กักเก็บน้ำ<br>เพิ่มขึ้น                               | ประชาชนมีน้ำใช้<br>ในการอุปโภค<br>บริโภคและ<br>การเกษตรอย่าง<br>เพียงพอ | กองช่าง                       |
| ๑๐  | โครงการปรับปรุงระบบ<br>ประปาหมู่บ้าน บ้านโนนรัง<br>หมู่ที่ ๑<br>N ๑๕.๒๒๕๓๒<br>E ๑๐๒.๘๑๑๖๖   | เพื่อให้ประชาชนมี<br>น้ำในการอุปโภค<br>บริโภค ได้อย่าง<br>สะอาด                 | ปรับปรุงระบบ<br>ประปาหมู่บ้านโดย<br>การย้ายถึงประปา                                      | ๓๐๐,๐๐๐          |               |               |               |               | มีระบบ<br>ประปาที่ได้<br>มาตรฐาน                      | ประชาชนมีน้ำใน<br>การอุปโภค<br>บริโภค ได้อย่าง<br>สะอาด                 | กองช่าง                       |
| ๑๑  | โครงการปรับปรุงถนนดิน<br>โดยการลงหินคลุก บ้าน<br>หนองหัวหมูที่ ๒ จาก<br>ศาลปู่ตา ม. ๑๔ - หนอง<br>เมืองรัง<br>เริ่ม N ๑๕.๒๓๔๑๑๕<br>E ๑๐๒.๘๑๒๗๒๕<br>สิ้นสุด N ๑๕.๒๔๗๖๔๓<br>E ๑๐๒.๘๒๐๓๑๘ | เพื่อความสะดวกใน<br>การเดินทาง<br>คมนาคมขนส่งของ<br>ประชาชน                     | ปรับปรุงถนนดิน<br>โดยการลงหินคลุก<br>ขนาดกว้าง ๓ เมตร<br>ยาว ๑,๕๐๐ เมตร<br>หนา ๐.๐๗ เมตร |                  | ๓๐๐,๐๐๐       |               |               |               | มีเส้นทาง<br>คมนาคมที่<br>สัญจร<br>สะดวก<br>เพิ่มขึ้น | ประชาชนมีความ<br>สะดวกในการ<br>คมนาคมเพิ่มขึ้น                          | กองช่าง                       |

| ที่ | โครงการ   | วัตถุประสงค์  | เป้าหมาย<br>(ผลผลิตของ<br>โครงการ)  | งบประมาณและที่มา |               |               |               |               | ตัวชี้วัด<br>(KPI)               | ผลลัพธ์ที่คาดว่าจะได้รับ               | หน่วยงาน<br>รับผิดชอบ<br>หลัก |
|-----|---|---|---|------------------|---------------|---------------|---------------|---------------|----------------------------------|--|-------------------------------|
|     |   |   |   | ๒๕๖๖<br>(บาท)    | ๒๕๖๗<br>(บาท) | ๒๕๖๘<br>(บาท) | ๒๕๖๙<br>(บาท) | ๒๕๗๐<br>(บาท) |                                  |  |                               |
| ๑๒  | โครงการปรับปรุงถนนคสล. สายรอบบ้านเป็นแอสฟัลท์ ดิก บ้านหนองหัวหมูที่ ๒ เริ่ม N ๑๕.๒๒๗๙๐๙<br>E ๑๐๒.๘๒๐๐๐๑<br>สิ้นสุด N ๑๕.๒๒๗๙๙๒<br>E ๑๐๒.๘๑๘๒๔๕        | เพื่อความสะดวกในการเดินทาง<br>คมนาคมของ<br>ประชาชน      | ปรับปรุงซ่อมแซม ถนนเป็นแอสฟัลท์ ดิก ขนาดกว้าง ๔ เมตร ยาว ๒๐๐ เมตร หนา ๐.๑๕ เมตร |                  | ๔๕๐,๐๐๐       |               |               |               | มีถนนแอสฟัลท์ดิก ที่ได้มาตรฐาน   | ประชาชนมีความสะดวกในการคมนาคมเพิ่มขึ้น | กองช่าง                       |
| ๑๓  | โครงการปรับปรุงถนนโดยการลงหินคลุกบ้านหนองหัวหมูที่ ๒ จากโป่งลิง – โนนหมากบาก เริ่ม N ๑๕.๒๓๔๔๖๑<br>E ๑๐๒.๘๑๙๗๒๐<br>สิ้นสุด N ๑๕.๒๔๗๑๔๖<br>E ๑๐๒.๘๒๓๓๗๕ | เพื่อความสะดวกในการเดินทาง<br>คมนาคมขนส่งของ<br>ประชาชน | ปรับปรุงถนนโดยการลงหินคลุก ขนาดกว้าง ๔ เมตร ยาว ๑,๕๐๐ เมตร หนา ๐.๐๗ เมตร        |                  |               | ๔๐๐,๐๐๐       |               |               | มีเส้นทางคมนาคมที่สะดวกเพิ่มขึ้น | ประชาชนคมนาคมสัญจรได้สะดวกและปลอดภัย   | กองช่าง                       |
| ๑๔  | โครงการปรับปรุงถนนโดยการลงหินคลุกบ้านหนองหัวหมูที่ ๒ จากโป่งลิง – หนองข่า เริ่ม N ๑๕.๒๔๗๖๑๔<br>E ๑๐๒.๘๒๐๒๙๐<br>สิ้นสุด N ๑๕.๒๔๓๗๕๐<br>E ๑๐๒.๘๓๔๖๘๓    | เพื่อความสะดวกในการเดินทาง<br>คมนาคมขนส่งของ<br>ประชาชน | ปรับปรุงถนนโดยการลงหินคลุก ขนาดกว้าง ๔ เมตร ยาว ๑,๐๐๐ เมตร หนา ๐.๐๗ เมตร        |                  |               |               | ๓๐๐,๐๐๐       |               | มีเส้นทางคมนาคมที่สะดวกเพิ่มขึ้น | ประชาชนคมนาคมสัญจรได้สะดวกและปลอดภัย   | กองช่าง                       |

| ที่ | โครงการ  | วัตถุประสงค์  | เป้าหมาย<br>(ผลผลิตของ<br>โครงการ)  | งบประมาณและที่มา |               |               |               |               | ตัวชี้วัด<br>(KPI)           | ผลลัพธ์ที่คาดว่าจะได้รับ  | หน่วยงาน<br>รับผิดชอบ<br>หลัก |
|-----|--|---|---|------------------|---------------|---------------|---------------|---------------|------------------------------|---|-------------------------------|
|     |  |   |   | ๒๕๖๖<br>(บาท)    | ๒๕๖๗<br>(บาท) | ๒๕๖๘<br>(บาท) | ๒๕๖๙<br>(บาท) | ๒๕๗๐<br>(บาท) |                              |   |                               |
| ๑๕  | โครงการก่อสร้างถนนคสล.<br>บ้านหนองหัวหมูที่ ๒<br>ออกไปโป่งลิง (ต่อจากเดิม)<br>เริ่ม N ๑๕.๒๒๘๙๐๐<br>E ๑๐๒.๘๒๐๑๔๙<br>สิ้นสุด N ๑๕.๒๓๒๙๙๑<br>E ๑๐๒.๘๒๑๗๕๐ | เพื่อความสะดวกใน<br>การเดินทาง<br>คมนาคมของ<br>ประชาชน                          | ก่อสร้างถนน คสล.<br>ขนาดกว้าง ๔ เมตร<br>ยาว ๕๐๐ เมตร<br>หนา ๐.๑๕ เมตร             |                  |               |               |               | ๖๐๐,๐๐๐       | ถนนคสล.ที่<br>ได้มาตรฐาน     | ประชาชนมีความ<br>สะดวกในการ<br>คมนาคมเพิ่มขึ้น                          | กองช่าง                       |
| ๑๖  | โครงการก่อสร้างทำนบช่วย<br>ปอพาน บ้านหนองหัวหมูที่<br>๒<br>N ๑๕.๒๔๐๔๐๕<br>E ๑๐๒.๘๑๗๓๙๖   | เพื่อให้ประชาชนมี<br>น้ำใช้อย่างพอเพียง   | ก่อสร้างทำนบกั้น<br>น้ำ   | ๔๕๐,๐๐๐          |               |               |               |               | เพื่อกักเก็บ<br>น้ำเพิ่มขึ้น | ประชาชนมีน้ำใช้<br>อย่างพอเพียง   | กองช่าง                       |
| ๑๗  | โครงการขุดลอกห้วยยาง<br>บ้านหนองหัว หมูที่ ๒<br>เริ่ม N ๑๕.๒๒๙๕๓๓<br>E ๑๐๒.๘๑๕๑๓๒<br>สิ้นสุด N ๑๕.๒๒๗๙๐๗<br>E ๑๐๒.๘๓๑๔๔๗                               | เพื่อให้ประชาชนมี<br>น้ำใช้ในการอุปโภค<br>บริโภคและ<br>การเกษตรอย่าง<br>เพียงพอ | ขุดลอกห้วยยาง<br>ขนาดกว้าง ๑๐<br>เมตร<br>ยาว ๒,๕๐๐ เมตร<br>ลึกจากเดิม ๑.๕<br>เมตร |                  | ๔๐๐,๐๐๐       |               |               |               | กักเก็บน้ำ<br>เพิ่มขึ้น      | ประชาชนมีน้ำใช้<br>ในการอุปโภค<br>บริโภคและ<br>การเกษตรอย่าง<br>เพียงพอ | กองช่าง                       |

| ที่ | โครงการ   | วัตถุประสงค์  | เป้าหมาย<br>(ผลผลิตของ<br>โครงการ)   | งบประมาณและที่มา |               |               |               |               | ตัวชี้วัด<br>(KPI)      | ผลลัพธ์ที่คาดว่าจะได้รับ   | หน่วยงาน<br>รับผิดชอบ<br>หลัก |
|-----|---|---|--|------------------|---------------|---------------|---------------|---------------|-------------------------|--|-------------------------------|
|     |   |   |  | ๒๕๖๖<br>(บาท)    | ๒๕๖๗<br>(บาท) | ๒๕๖๘<br>(บาท) | ๒๕๖๙<br>(บาท) | ๒๕๗๐<br>(บาท) |                         |  |                               |
| ๑๘  | โครงการขุดลอกลำห้วยรอบ<br>หมู่บ้านหนองหัว หมูที่ ๒<br>เริ่ม N ๑๕.๒๒๗๔๖๘<br>E ๑๐๒.๘๑๘๒๒๑<br>สิ้นสุด N ๑๕.๒๒๗๘๑๘<br>E ๑๐๒.๘๒๐๗๐๐                          | เพื่อให้ประชาชนมี<br>น้ำใช้ในการอุปโภค<br>บริโภคและ<br>การเกษตรอย่าง<br>เพียงพอ | ขุดลอกลำห้วยรอบ<br>หมู่บ้านขนาด<br>กว้าง ๖ เมตร<br>ยาว ๓๐๐ เมตร<br>ลึก ๒.๕๐ เมตร |                  |               | ๓๐๐,๐๐๐       |               |               | กักเก็บน้ำ<br>เพิ่มขึ้น | ประชาชนมีน้ำใช้<br>ในการอุปโภค<br>บริโภค และ<br>การเกษตรอย่าง<br>เพียงพอ | กองช่าง                       |
| ๑๙  | โครงการขุดลอกโป่งลิงบ้าน<br>หนองหัว หมูที่ ๒<br>N ๑๕.๒๓๕๖๑๗<br>E ๑๐๒.๘๑๗๕๕๙   | เพื่อให้ประชาชนมี<br>น้ำใช้ในการอุปโภค<br>บริโภค และ<br>การเกษตร                | ขุดลอกโป่งลิงขนาด<br>กว้าง ๔๐ เมตร<br>ยาว ๒๕๐ เมตร<br>ลึก ๒ เมตร                 |                  |               |               | ๕๐๐,๐๐๐       |               | กักเก็บน้ำ<br>เพิ่มขึ้น | ประชาชนมีน้ำใช้<br>ในการอุปโภค<br>บริโภค และ<br>การเกษตรอย่าง<br>เพียงพอ | กองช่าง                       |
| ๒๐  | โครงการขุดลอกหนองเมือง<br>ยางบ้านหนองหัว หมูที่ ๒<br>N ๑๕.๒๒๑๑๔๔<br>E ๑๐๒.๘๒๕๗๔๘  | เพื่อให้ประชาชนมี<br>น้ำใช้ในการอุปโภค<br>บริโภค และ<br>การเกษตร                | ขุดลอกหนองเมือง<br>ขนาด<br>กว้าง ๑๐๐ เมตร<br>ยาว ๑๐๐ เมตร<br>ลึก ๓ เมตร          |                  |               |               |               | ๕๐๐,๐๐๐       | กักเก็บน้ำ<br>เพิ่มขึ้น | ประชาชนมีน้ำใช้<br>ในการอุปโภค<br>บริโภค และ<br>การเกษตรอย่าง<br>เพียงพอ | กองช่าง                       |
| ๒๑  | โครงการก่อสร้างร่องระบาย<br>น้ำตัด สี่แยกทางหมู่ไกร<br>บ้านหนองหัว หมูที่ ๒<br>เริ่ม N ๑๕.๒๒๕๑๕๔<br>E ๑๐๒.๘๑๙๔๐๙<br>สิ้นสุด N ๑๕.๒๒๔๖๒๔<br>E ๑๐๒.๘๑๘๔๘๕ | เพื่อระบายน้ำ<br>ในช่วงฤดูฝนและ<br>ปัญหาน้ำท่วมขัง                              | ก่อสร้างรางระบาย<br>น้ำกว้าง ๐.๓๐<br>เมตร<br>ลึก ๐.๓๐ เมตร<br>ยาว ๑๐๐ เมตร       |                  | ๒๕๐,๐๐๐       |               |               |               | ระบายน้ำที่<br>ท่วมขัง  | ระบายน้ำที่ท่วม<br>ขังได้อย่างมี<br>ประสิทธิภาพ                          | กองช่าง                       |

| ที่ | โครงการ   | วัตถุประสงค์   | เป้าหมาย<br>(ผลผลิตของ<br>โครงการ)   | งบประมาณและที่มา |               |               |               |               | ตัวชี้วัด<br>(KPI)                                     | ผลลัพธ์ที่คาดว่าจะได้รับ                        | หน่วยงาน<br>รับผิดชอบหลัก |
|-----|---|--|--|------------------|---------------|---------------|---------------|---------------|--|---|---------------------------|
|     |   |  |  | ๒๕๖๖<br>(บาท)    | ๒๕๖๗<br>(บาท) | ๒๕๖๘<br>(บาท) | ๒๕๖๙<br>(บาท) | ๒๕๗๐<br>(บาท) |  |   |                           |
| ๒๒  | โครงการปรับปรุงร่องระบาย<br>น้ำหน้าบ้านพ่อสวัสดิ์บ้าน<br>หนองหว้า หมู่ที่ ๒<br>เริ่ม N ๑๕.๒๒๖๖๙๘<br>E ๑๐๒.๘๑๙๑๗๖<br>สิ้นสุด N ๑๕.๒๒๗๖๒๕<br>E ๑๐๒.๘๑๘๙๔๔ | เพื่อปรับปรุงร่อง<br>ระบายน้ำ  | ก่อสร้างรางระบาย<br>น้ำกว้าง ๐.๓๐<br>เมตร<br>ยาว ๑๐๐ เมตร<br>ลึก ๐.๓๐ เมตร                     |                  |               | ๒๕๐,๐๐๐       |               |               | ระบายน้ำที่<br>ท่วมขัง                                 | ระบายน้ำที่ท่วม<br>ขังได้อย่างมี<br>ประสิทธิภาพ | กองช่าง                   |
| ๒๓  | โครงการก่อสร้างร่องระบาย<br>น้ำตัด สีแยกค้ายมัยบ้าน<br>หนองหว้า หมู่ที่ ๒<br>เริ่ม N ๑๕.๒๒๕๔๒๔<br>E ๑๐๒.๘๒๐๔๐๗<br>สิ้นสุด N ๑๕.๒๒๕๑๗๓<br>E ๑๐๒.๘๑๙๔๙๙   | เพื่อระบายน้ำ<br>ในช่วงฤดูฝนและ<br>ปัญหาน้ำท่วมขัง                               | ก่อสร้างรางระบาย<br>น้ำกว้าง ๐.๓๐<br>เมตร<br>ลึก ๐.๓๐ เมตร<br>ยาว ๑๐๐ เมตร                     |                  |               |               | ๒๕๐,๐๐๐       |               | ระบายน้ำที่<br>ท่วมขัง                                 | ระบายน้ำที่ท่วม<br>ขังได้อย่างมี<br>ประสิทธิภาพ | กองช่าง                   |
| ๒๔  | โครงการปรับปรุงระบบ<br>ประปาอบหมู่ บ้านหนองโน<br>หมู่ที่ ๓ โดยการขยายท่อ<br>เมนประปา  | เพื่อปรับปรุงระบบ<br>ประปาให้<br>ประชาชนได้ใช้น้ำ<br>สะอาดในการ<br>อุปโภค บริโภค | ปรับปรุงระบบโดย<br>การขยายท่อเมน<br>ประปาจาก PVC<br>หน้า ๒ นิ้ว เป็น<br>PVC ขนาด ๓ นิ้ว<br>ยาว | ๓๐๐,๐๐๐          |               |               |               |               | ประชาชน<br>ได้ใช้น้ำ<br>สะอาดใน<br>การอุปโภค<br>บริโภค | ส่งน้ำได้อย่างมี<br>ประสิทธิภาพ                 | กองช่าง                   |

| ที่ | โครงการ  | วัตถุประสงค์   | เป้าหมาย<br>(ผลผลิตของ<br>โครงการ)   | งบประมาณและที่มา |               |               |               |               | ตัวชี้วัด<br>(KPI)              | ผลลัพธ์ที่คาดว่าจะได้รับ                         | หน่วยงาน<br>รับผิดชอบหลัก |
|-----|--|--|--|------------------|---------------|---------------|---------------|---------------|---------------------------------|--|---------------------------|
|     |  |  |  | ๒๕๖๖<br>(บาท)    | ๒๕๖๗<br>(บาท) | ๒๕๖๘<br>(บาท) | ๒๕๖๙<br>(บาท) | ๒๕๗๐<br>(บาท) |                                 |  |                           |
| ๒๕  | ก่อสร้างถนนคสล.แอสฟัลท์<br>ติก บ้านหนองโน หมู่ที่ ๓<br>จากอบต.ถึงวัดบ้านโนนรัง<br>เริ่ม N ๑๕.๓๑๒๘๐<br>E ๑๐๒.๗๙๗๒๑<br>สิ้นสุด N ๑๕.๒๒๓๓๒๐<br>E ๑๐๒.๑๘๖๔๗๖   | เพื่อความสะดวกใน<br>การเดินทาง<br>คมนาคมของ<br>ประชาชน | ก่อสร้างถนน คสล.<br>ขนาดกว้าง ๔.๐<br>เมตร<br>ยาว ๒๕๐ เมตร<br>หนา ๐.๑๕ เมตร | ๔๕๐,๐๐๐          |               |               |               |               | มีถนน คสล.<br>ที่ได้<br>มาตรฐาน | ประชาชน<br>คมนาคมสัญจรได้<br>สะดวกและ<br>ปลอดภัย | กองช่าง                   |
| ๒๖  | ปรับปรุงถนนคสล.เป็นแอส<br>ฟัลท์ติก คอนกรีต บ้าน<br>หนองโน หมู่ที่ ๓ จากหน้า<br>บ้านนางวัน ถึงหน้าบ้าน<br>ผู้ใหญ่บ้าน<br>เริ่ม N ๑๕.๒๑๙๑๖๐<br>E ๑๐๒.๘๑๘๖๔๘<br>สิ้นสุด N ๑๕.๒๑๙๙๓๘<br>E ๑๐๒.๘๑๖๘๓๑ | เพื่อความสะดวกใน<br>การเดินทาง<br>คมนาคมของ<br>ประชาชน | ก่อสร้างถนน คสล.<br>ขนาดกว้าง ๓ เมตร<br>ยาว ๓๐๐ เมตร<br>หนา ๐.๑๕ เมตร      |                  |               | ๔๕๐,๐๐๐       |               |               | มีถนน คสล.<br>ที่ได้<br>มาตรฐาน | ประชาชน<br>คมนาคมสัญจรได้<br>สะดวกและ<br>ปลอดภัย | กองช่าง                   |
| ๒๗  | ก่อสร้างถนนคสล.บ้านหนอง<br>โน หมู่ที่ ๓ จากหน้าบ้าน<br>ผู้ใหญ่ไปบ้านโนนรัง<br>เริ่ม N ๑๕.๒๒๑๒๙๓<br>E ๑๐๒.๘๑๔๖๑๘<br>สิ้นสุด N ๑๕.๒๒๒๐๗๔<br>E ๑๐๒.๘๑๒๙๕๐   | เพื่อความสะดวกใน<br>การเดินทาง<br>คมนาคมของ<br>ประชาชน | ก่อสร้างถนน คสล.<br>ขนาดกว้าง ๓ เมตร<br>ยาว ๒๐๐ เมตร<br>หนา ๐.๑๕ เมตร      |                  |               | ๔๐๐,๐๐๐       |               |               | มีถนน คสล.<br>ที่ได้<br>มาตรฐาน | ประชาชน<br>คมนาคมสัญจรได้<br>สะดวกและ<br>ปลอดภัย | กองช่าง                   |



| ที่ | โครงการ  | วัตถุประสงค์   | เป้าหมาย<br>(ผลผลิตของ<br>โครงการ)                                    | งบประมาณและที่มา |               |               |               |               | ตัวชี้วัด<br>(KPI)              | ผลลัพธ์ที่คาดว่าจะได้รับ   | หน่วยงาน<br>รับผิดชอบหลัก |
|-----|--|--|---|------------------|---------------|---------------|---------------|---------------|---------------------------------|--|---------------------------|
|     |  |  |   | ๒๕๖๖<br>(บาท)    | ๒๕๖๗<br>(บาท) | ๒๕๖๘<br>(บาท) | ๒๕๖๙<br>(บาท) | ๒๕๗๐<br>(บาท) |                                 |  |                           |
| ๒๘  | ปรับปรุงถนนคสล.เป็นแอสฟัลท์ติก คอนกรีต บ้านหนองโน หมู่ที่ ๓ จากหน้าบ้านนางสาย แก้วพูนถึงหน้าบ้านนางสำรอง<br>เริ่ม N ๑๕.๒๒๒๒๐๖<br>E ๑๐๒.๘๑๘๑๔๒<br>สิ้นสุด N ๑๕.๒๒๑๗๘๘<br>E ๑๐๒.๘๑๗๑๗๔ | เพื่อความสะดวกในการเดินทาง<br>คมนาคมของประชาชน                       | ก่อสร้างถนน คสล.<br>ขนาดกว้าง ๔ เมตร<br>ยาว ๑๕๐ เมตร<br>หนา ๐.๑๕ เมตร |                  |               | ๓๕๐,๐๐๐       |               |               | มีถนน คสล.<br>ที่ได้<br>มาตรฐาน | ประชาชน<br>คมนาคมสัญจรได้<br>สะดวกและ<br>ปลอดภัย                           | กองช่าง                   |
| ๒๙  | โครงการปรับปรุงย้ายถังประปาพร้อมเปลี่ยนถังประปา บ้านหนองโนหมู่ที่ ๓ จากจุดเดิมไปหนองเมืองยาง (ไปแหล่งน้ำ)<br>N ๑๕.๒๑๘๖๐๕<br>E ๑๐๒.๘๑๙๑๔๓   | เพื่อให้ประชาชนมีน้ำใช้ในการอุปโภคบริโภค และ<br>การเกษตรอย่างพอเพียง | ปรับปรุงย้ายถังประปาไปที่แหล่งน้ำสาธารณะพร้อมเปลี่ยนถังประปา          |                  |               |               |               | ๕๐๐,๐๐๐       | ระบบ<br>ประปาที่ได้<br>มาตรฐาน  | ประชาชนมีน้ำใช้<br>ในการอุปโภค<br>บริโภคและ<br>การเกษตรได้<br>อย่างเพียงพอ | กองช่าง                   |
| ๓๐  | โครงการก่อสร้างถนนคสล.บ้านโคกเพชร หมู่ที่ ๔ สายศาลปู่ตารอบหมู่บ้านทางทิศใต้<br>เริ่ม N ๑๕.๒๒๗๑๔๕<br>E ๑๐๒.๘๐๑๕๔๕<br>สิ้นสุด N ๑๕.๒๒๕๖๔๕<br>E ๑๐๒.๗๙๘๐๙๑                              | เพื่อความสะดวกในการเดินทาง<br>คมนาคมขนส่งของประชาชน                  | ก่อสร้างถนน คสล.<br>ขนาดกว้าง ๔ เมตร<br>ยาว ๔๐๐ เมตร<br>หนา ๐.๑๕ เมตร | ๔๐๐,๐๐๐          |               |               |               |               | มีถนน คสล.<br>ที่ได้<br>มาตรฐาน | ประชาชน<br>คมนาคมสัญจรได้<br>สะดวกและ<br>ปลอดภัย                           | กองช่าง                   |

| ที่ | โครงการ  | วัตถุประสงค์  | เป้าหมาย<br>(ผลผลิตของ<br>โครงการ)   | งบประมาณและที่มา |               |               |               |               | ตัวชี้วัด<br>(KPI)             | ผลลัพธ์ที่คาดว่าจะได้รับ                         | หน่วยงาน<br>รับผิดชอบหลัก |
|-----|--|---|--|------------------|---------------|---------------|---------------|---------------|--------------------------------|--|---------------------------|
|     |  |   |  | ๒๕๖๖<br>(บาท)    | ๒๕๖๗<br>(บาท) | ๒๕๖๘<br>(บาท) | ๒๕๖๙<br>(บาท) | ๒๕๗๐<br>(บาท) |                                |  |                           |
| ๓๑  | โครงการก่อสร้างถนนคสล. บ้านโคกเพชร หมู่ที่ ๔ รอบศาลปูด้า<br>เริ่ม N ๑๕.๒๒๒๗๕๐๙<br>E ๑๐๒.๘๐๑๒๕๖<br>สิ้นสุด N ๑๕.๒๒๗๕๑๕<br>E ๑๐๒.๘๐๑๘๗๐  | เพื่อความสะดวกในการเดินทาง<br>คมนาคมขนส่งของประชาชน | ก่อสร้างถนน คสล. ขนาดกว้าง ๔ เมตร ยาว ๑๐๐ เมตร หนา ๐.๑๕ เมตร                     | ๒๕๐,๐๐๐          |               |               |               |               | มีถนน คสล. ที่ได้มาตรฐาน       | ประชาชน<br>คมนาคมสัญจรได้<br>สะดวกและ<br>ปลอดภัย | กองช่าง                   |
| ๓๒  | โครงการปรับปรุงถนนคสล. แอสฟัลท์ติก บ้านโคกเพชร หมู่ที่ ๔ จากแยกหน้าบ้านนางประภารัตน์ไปวัดบ้านโคกเพชร<br>เริ่ม N ๑๕.๒๒๙๖๘๒<br>E ๑๐๒.๘๐๑๒๘๐<br>สิ้นสุด N ๑๕.๒๒๙๙๐๕<br>E ๑๐๒.๗๙๘๔๗๙ | เพื่อความสะดวกในการเดินทาง<br>คมนาคมขนส่งของประชาชน | ก่อสร้างถนน คสล. ขนาดกว้าง ๔ เมตร ยาว ๓๐๐ เมตร หนา ๐.๑๕ เมตร                     |                  | ๓๐๐,๐๐๐       |               |               |               | มีถนน คสล. ที่ได้มาตรฐาน       | ประชาชน<br>คมนาคมสัญจรได้<br>สะดวกและ<br>ปลอดภัย | กองช่าง                   |
| ๓๓  | โครงการปรับปรุงผิวจราจรเป็นแอสฟัลท์ติก บ้านโคกเพชร หมู่ที่ ๔ สายรุ่งเรือง – คุ้มสวรรค์<br>เริ่ม N ๑๕.๒๒๙๘๕๔<br>E ๑๐๒.๗๙๘๖๖๗<br>สิ้นสุด N ๑๕.๒๒๗๘๐๒<br>E ๑๐๒.๗๙๘๓๑๗               | เพื่อความสะดวกในการเดินทาง<br>คมนาคมของประชาชน      | ปรับปรุงซ่อมแซมถนนเป็นแอสฟัลท์ติก<br>ขนาดกว้าง ๔ เมตร ยาว ๓๐๐ เมตร หนา ๐.๑๕ เมตร |                  | ๓๐๐,๐๐๐       |               |               |               | มีถนนแอสฟัลท์ติก ที่ได้มาตรฐาน | ประชาชนมีความ<br>สะดวกในการ<br>คมนาคมเพิ่มขึ้น   | กองช่าง                   |

| ที่ | โครงการ   | วัตถุประสงค์  | เป้าหมาย<br>(ผลผลิตของ<br>โครงการ)   | งบประมาณและที่มา |               |               |               |               | ตัวชี้วัด<br>(KPI)                           | ผลลัพธ์ที่คาดว่าจะได้รับ                         | หน่วยงาน<br>รับผิดชอบ<br>หลัก |
|-----|---|---|--|------------------|---------------|---------------|---------------|---------------|--|--|-------------------------------|
|     |   |   |  | ๒๕๖๖<br>(บาท)    | ๒๕๖๗<br>(บาท) | ๒๕๖๘<br>(บาท) | ๒๕๖๙<br>(บาท) | ๒๕๗๐<br>(บาท) |  |  |                               |
| ๓๔  | โครงการก่อสร้างถนนดิน<br>บ้านโคกเพชร หมู่ที่ ๔ จาก<br>สระน้ำหน้าเมรุ – ทับรัก<br>N ๑๕.๒๓๐๘๗๐<br>E ๑๐๒.๗๙๒๕๐๙  | เพื่อความสะดวกใน<br>การเดินทาง<br>คมนาคมของ<br>ประชาชน      | ก่อสร้างถนนดิน<br>ขนาดกว้าง ๔ เมตร<br>ยาว ๑,๕๐๐ เมตร<br>หนา ๐.๗ เมตร                           |                  | ๕๐๐,๐๐๐       |               |               |               | มีเส้นทาง<br>คมนาคมที่<br>สะดวก<br>เพิ่มขึ้น | ประชาชน<br>คมนาคมสัญจรได้<br>สะดวกและ<br>ปลอดภัย | กองช่าง                       |
| ๓๕  | โครงการก่อสร้างถนนคสล.<br>บ้านโคกเพชร หมู่ที่ ๔ จาก<br>แยกศาลาประชาคม – ถึง<br>สนามกีฬา<br>เริ่ม N ๑๕.๒๒๘๐๙๑<br>E ๑๐๒.๗๙๖๒๔๗<br>สิ้นสุด N ๑๕.๒๒๘๑๕๕<br>E ๑๐๒.๗๙๔๙๐๔                                 | เพื่อความสะดวกใน<br>การเดินทาง<br>คมนาคมขนส่งของ<br>ประชาชน | ก่อสร้างถนน คสล.<br>ขนาดกว้าง ๔ เมตร<br>ยาว ๒๐๐ เมตร<br>หนา ๐.๑๕ เมตร                          |                  |               | ๓๐๐,๐๐๐       |               |               | มีถนน คสล.<br>ที่ได้<br>มาตรฐาน              | ประชาชน<br>คมนาคมสัญจรได้<br>สะดวกและ<br>ปลอดภัย | กองช่าง                       |
| ๓๖  | โครงการปรับปรุงถนนเป็น<br>แอสฟัลท์ติก บ้านโคกเพชร<br>หมู่ที่ ๔ จากบ้านนางประภา<br>รัตน์ – จรดทางออกหมู่บ้าน<br>– ท่าลาด<br>เริ่ม N ๑๕.๒๒๘๘๖๕<br>E ๑๐๒.๗๙๙๗๐๔<br>สิ้นสุด N ๑๕.๒๒๗๗๐๕<br>E ๑๐๒.๗๙๙๓๘๒ | เพื่อความสะดวกใน<br>การเดินทาง<br>คมนาคมของ<br>ประชาชน      | ปรับปรุงซ่อมแซม<br>ถนนเป็นแอสฟัลท์<br>ติก<br>ขนาดกว้าง ๔ เมตร<br>ยาว ๑๕๐ เมตร<br>หนา ๐.๐๕ เมตร |                  |               | ๔๐๐,๐๐๐       |               |               | มีถนนแอส<br>ฟัลท์ติก ที่<br>ได้มาตรฐาน       | ประชาชนมีความ<br>สะดวกในการ<br>คมนาคมเพิ่มขึ้น   | กองช่าง                       |

| ที่ | โครงการ  | วัตถุประสงค์  | เป้าหมาย<br>(ผลผลิตของ<br>โครงการ)  | งบประมาณและที่มา |               |               |               |               | ตัวชี้วัด<br>(KPI)                                    | ผลลัพธ์ที่คาดว่าจะได้รับ                         | หน่วยงาน<br>รับผิดชอบ<br>หลัก |
|-----|--|---|---|------------------|---------------|---------------|---------------|---------------|---|--|-------------------------------|
|     |  |   |   | ๒๕๖๖<br>(บาท)    | ๒๕๖๗<br>(บาท) | ๒๕๖๘<br>(บาท) | ๒๕๖๙<br>(บาท) | ๒๕๗๐<br>(บาท) |   |  |                               |
| ๓๗  | โครงการก่อสร้างถนนดิน<br>ยกระดับบ้านโคกเพชร หมู่ที่<br>๔ สายจากหน้าโรงเรียน –<br>บ้านทับรักหมู่ที่ ๕<br>เริ่ม N ๑๕.๒๓๗๕๔๐<br>E ๑๐๒.๗๙๙๒๙๗<br>สิ้นสุด N ๑๕.๒๔๖๒๖๖<br>E ๑๐๒.๗๙๘๕๔๕ | เพื่อความสะดวกใน<br>การเดินทาง<br>คมนาคมขนส่งของ<br>ประชาชน | ก่อสร้างถนนดิน<br>ยกระดับขนาด<br>กว้าง ๔ เมตร<br>ยาว ๑,๐๐๐ เมตร<br>หนา ๐.๕ เมตร |                  |               |               | ๓๐๐,๐๐๐       |               | มีเส้นทาง<br>คมนาคมที่<br>สัญจร<br>สะดวก<br>เพิ่มขึ้น | ประชาชน<br>คมนาคมสัญจรได้<br>สะดวกและ<br>ปลอดภัย | กองช่าง                       |
| ๓๘  | โครงการก่อสร้างถนนคสล.<br>บ้านโคกเพชร หมู่ที่ ๔ แยก<br>สายรุ่งเรือง<br>เริ่ม N ๑๕.๒๒๗๗๓๓<br>E ๑๐๒.๗๙๘๓๖๐<br>สิ้นสุด N ๑๕.๒๒๖๗๙๕<br>E ๑๐๒.๗๙๘๑๖๔                                  | เพื่อความสะดวกใน<br>การเดินทาง<br>คมนาคมขนส่งของ<br>ประชาชน | ก่อสร้างถนน คสล.<br>ขนาดกว้าง ๔ เมตร<br>ยาว ๑๐๐ เมตร<br>หนา ๐.๑๕ เมตร           |                  |               |               |               | ๒๕๐,๐๐๐       | มีถนน คสล.<br>ที่ได้<br>มาตรฐาน                       | ประชาชน<br>คมนาคมสัญจรได้<br>สะดวกและ<br>ปลอดภัย | กองช่าง                       |
| ๓๙  | โครงการก่อสร้างถนนคสล.<br>บ้านโคกเพชร หมู่ที่ ๔ สาย<br>โคกเพชร – ทับรัก<br>เริ่ม N ๑๕.๕๓๗๕๔๖<br>E ๑๐๒.๗๙๙๒๙๗<br>สิ้นสุด N ๑๕.๒๓๘๙๑๗<br>E ๑๐๒.๗๙๙๑๙๖                              | เพื่อความสะดวกใน<br>การเดินทาง<br>คมนาคมขนส่งของ<br>ประชาชน | ก่อสร้างถนน คสล.<br>ขนาดกว้าง ๔ เมตร<br>ยาว ๑๕๐ เมตร<br>หนา ๐.๑๕ เมตร           |                  |               |               |               | ๒๕๐,๐๐๐       | มีถนน คสล.<br>ที่ได้<br>มาตรฐาน                       | ประชาชน<br>คมนาคมสัญจรได้<br>สะดวกและ<br>ปลอดภัย | กองช่าง                       |

| ที่ | โครงการ  | วัตถุประสงค์   | เป้าหมาย<br>(ผลผลิตของ<br>โครงการ)                                    | งบประมาณและที่มา |               |               |               |               | ตัวชี้วัด<br>(KPI)              | ผลลัพธ์ที่คาดว่าจะได้รับ  | หน่วยงาน<br>รับผิดชอบ<br>หลัก |
|-----|--|--|---|------------------|---------------|---------------|---------------|---------------|---------------------------------|---|-------------------------------|
|     |  |  |   | ๒๕๖๖<br>(บาท)    | ๒๕๖๗<br>(บาท) | ๒๕๖๘<br>(บาท) | ๒๕๖๙<br>(บาท) | ๒๕๗๐<br>(บาท) |                                 |   |                               |
| ๔๐  | โครงการก่อสร้างถนนคสล.<br>แอสฟัลท์ติก บ้านโคกเพชร<br>หมู่ที่ ๔ สายหน้าวัด – ศาล<br>ปู่ตา<br>เริ่ม N ๑๕.๒๒๙๖๗๔<br>E ๑๐๒.๘๐๑๓๐๗<br>สิ้นสุด N ๑๕.๒๒๖๙๗๙<br>E ๑๐๒.๘๐๑๙๒๒ | เพื่อความสะดวกใน<br>การเดินทาง<br>คมนาคมขนส่งของ<br>ประชาชน                      | ก่อสร้างถนน คสล.<br>ขนาดกว้าง ๔ เมตร<br>ยาว ๑๕๐ เมตร<br>หนา ๐.๐๕ เมตร |                  |               |               |               | ๔๐๐,๐๐๐       | มีถนน คสล.<br>ที่ได้<br>มาตรฐาน | ประชาชน<br>คมนาคมสัญจรได้<br>สะดวกและ<br>ปลอดภัย                        | กองช่าง                       |
| ๔๑  | โครงการก่อสร้าง Block<br>Convert เชื่อมสระประปา<br>บ้านโคกเพชร หมู่ที่ ๔<br>N ๑๕.๒๓๑๘๒๔<br>E ๑๐๒.๗๙๙๘๗๔  | เพื่อป้องกันน้ำกัด<br>เซาะถนน.   | ก่อสร้างก่อสร้าง<br>Block Convert<br>ขนาดกว้าง ๒ ช่อง                 | ๕๐๐,๐๐๐          |               |               |               |               | ป้องกันน้ำ<br>กัดเซาะ<br>ถนน    | สามารถป้องกัน<br>น้ำกัดเซาะถนน  | กองช่าง                       |
| ๔๒  | โครงการก่อสร้างฝายน้ำล้น<br>สระเมรุ บ้านโคกเพชร หมู่ที่<br>๔<br>N ๑๕.๒๓๐๖๔๑<br>E ๑๐๒.๗๘๙๙๓๙  | เพื่อให้ประชาชนมี<br>น้ำใช้ในการอุปโภค<br>บริโภค และ<br>การเกษตรอย่าง<br>พอเพียง | ก่อสร้างฝายน้ำล้น<br>สระเมรุ<br>ขนาดกว้าง ๑๐<br>เมตร<br>สูง ๒ เมตร    |                  | ๓๕๐,๐๐๐       |               |               |               | กักเก็บน้ำ<br>เพิ่มขึ้น         | ประชาชนมีน้ำใช้<br>ในการอุปโภค<br>บริโภคและ<br>การเกษตรอย่าง<br>เพียงพอ | กองช่าง                       |

| ที่ | โครงการ  | วัตถุประสงค์                        | เป้าหมาย<br>(ผลผลิตของ<br>โครงการ)   | งบประมาณและที่มา |               |               |               |               | ตัวชี้วัด<br>(KPI)  | ผลลัพธ์ที่คาดว่าจะได้รับ                                | หน่วยงาน<br>รับผิดชอบ<br>หลัก |
|-----|--|-------------------------------------|--|------------------|---------------|---------------|---------------|---------------|---------------------|---|-------------------------------|
|     |  |                                     |  | ๒๕๖๖<br>(บาท)    | ๒๕๖๗<br>(บาท) | ๒๕๖๘<br>(บาท) | ๒๕๖๙<br>(บาท) | ๒๕๗๐<br>(บาท) |                     |   |                               |
| ๔๓  | โครงการขุดลอกห้วยแค้นพร้อมทำนบกั้นน้ำ บ้านโคกเพชร หมู่ที่ ๔<br>เริ่ม N ๑๕.๒๓๙๑๖๙<br>E ๑๐๒.๗๘๘๔๔๓<br>สิ้นสุด N ๑๕.๒๓๑๘๔๘<br>E ๑๐๒.๗๙๘๘๒๘          | เพื่อให้ประชาชนมีน้ำใช้อย่างเพียงพอ | ขุดลอกห้วยแค้นพร้อมทำนบกั้นน้ำขนาดกว้าง ๑๐ เมตร<br>ยาว ๑,๖๐๐ เมตร<br>ลึก ๒ เมตร                |                  |               | ๕๐๐,๐๐๐       |               |               | กักเก็บน้ำเพิ่มขึ้น | ประชาชนมีน้ำใช้ในการอุปโภคบริโภคและการเกษตรอย่างเพียงพอ | กองช่าง                       |
| ๔๔  | โครงการขุดลอกห้วยยางไปหนองสะแกพร้อมทำนบกั้นน้ำ บ้านโคกเพชร หมู่ที่ ๔<br>เริ่ม N ๑๕.๒๓๑๔๗๖<br>E ๑๐๒.๘๐๑๙๑๒<br>สิ้นสุด N ๑๕.๒๒๙๑๖๖<br>E ๑๐๒.๘๑๓๓๑๑ | เพื่อให้ประชาชนมีน้ำใช้อย่างเพียงพอ | ขุดลอกห้วยแค้นพร้อมทำนบกั้นน้ำขนาดกว้าง ๙ เมตร<br>ยาว ๑,๓๘๐ เมตร<br>ลึกเฉลี่ยจากดินเดิม ๒ เมตร |                  |               | ๕๐๐,๐๐๐       |               |               | กักเก็บน้ำเพิ่มขึ้น | ประชาชนมีน้ำใช้ในการอุปโภคบริโภคและการเกษตรอย่างเพียงพอ | กองช่าง                       |
| ๔๕  | โครงการก่อสร้างทำนบกั้นน้ำในคลองคลองห้วยยาง บ้านโคกเพชร หมู่ที่ ๔<br>N ๑๕.๒๒๒๓๙๗<br>E ๑๐๒.๗๙๙๘๑๘   | เพื่อให้ประชาชนมีน้ำใช้อย่างเพียงพอ | ก่อสร้างทำนบกั้นน้ำขนาดกว้าง ๑๐ เมตร<br>สูง ๑.๕๐ เมตร  |                  |               |               | ๕๐๐,๐๐๐       |               | กักเก็บน้ำเพิ่มขึ้น | ประชาชนมีน้ำใช้อย่างเพียงพอ                             | กองช่าง                       |

| ที่ | โครงการ  | วัตถุประสงค์   | เป้าหมาย<br>(ผลผลิตของ<br>โครงการ)   | งบประมาณและที่มา |               |               |               |               | ตัวชี้วัด<br>(KPI)                                     | ผลลัพธ์ที่คาดว่าจะได้รับ   | หน่วยงาน<br>รับผิดชอบ<br>หลัก |
|-----|--|--|--|------------------|---------------|---------------|---------------|---------------|--|--|-------------------------------|
|     |  |  |  | ๒๕๖๖<br>(บาท)    | ๒๕๖๗<br>(บาท) | ๒๕๖๘<br>(บาท) | ๒๕๖๙<br>(บาท) | ๒๕๗๐<br>(บาท) |  |  |                               |
| ๔๖  | โครงการขุดลอกคลองห้วย<br>ยาง บ้านโคกเพชร หมู่ที่ ๔<br>เริ่ม N ๑๕.๒๒๕๓๙๖<br>E ๑๐๒.๘๐๖๑๑๑<br>สิ้นสุด N ๑๕.๒๑๘๓๘๙<br>E ๑๐๒.๗๙๕๗๕๘   | เพื่อให้ประชาชนมี<br>น้ำใช้ในการอุปโภค<br>บริโภค และ<br>การเกษตร                 | ขุดลอกคลองห้วย<br>ยางขนาดกว้าง<br>ยาว ๑,๕๐๐ เมตร<br>ลึกเฉลี่ยจากดินเดิม<br>๒ เมตร  |                  |               |               |               | ๓๕๐,๐๐๐       | กักเก็บน้ำ<br>เพิ่มขึ้น                                | ประชาชนมีน้ำใช้<br>ในการอุปโภค<br>บริโภค และ<br>การเกษตรอย่าง<br>เพียงพอ | กองช่าง                       |
| ๔๗  | โครงการปรับปรุงระบบ<br>ประปาหมู่บ้าน บ้านโคก<br>เพชร หมู่ที่ ๔ ท่อเมน  | เพื่อปรับปรุงระบบ<br>ประปาให้<br>ประชาชนได้ใช้น้ำ<br>สะอาดในการ<br>อุปโภค บริโภค | ปรับปรุงระบบ<br>ประปาจาก PVC<br>ขนาด ๒ นิ้ว เป็น<br>๓ นิ้ว<br>ยาวไม่น้อยกว่า<br>๒,๐๐๐ เมตร<br>พร้อมอุปกรณ์<br>ประกอบครบชุด | ๔๐๐,๐๐๐          |               |               |               |               | ประชาชน<br>ได้ใช้น้ำ<br>สะอาดใน<br>การอุปโภค<br>บริโภค | ส่งน้ำได้อย่างมี<br>ประสิทธิภาพ  | กองช่าง                       |
| ๔๘  | โครงการก่อสร้างถนน คสล.<br>บ้านทับรัก หมู่ที่ ๕ จากบ้าน<br>ทับรัก - บ้านโคกเพชร (เส้น<br>หน้าโรงเรียน)<br>เริ่ม N ๑๕.๒๔๓๖๒๓<br>E ๑๐๒.๗๙๙๑๓๙<br>สิ้นสุด N ๑๕.๒๔๐๘๐๒<br>E ๑๐๒.๗๙๙๐๓๖ | เพื่อความสะดวกใน<br>การเดินทาง<br>คมนาคมขนส่งของ<br>ประชาชน                      | ก่อสร้างถนน คสล.<br>ขนาดกว้าง<br>ยาว ๓๐๐ เมตร<br>หนา ๐.๑๕ เมตร   | ๔๕๐,๐๐๐          |               |               |               |               | มีถนน คสล.<br>ที่ได้<br>มาตรฐาน                        | ประชาชน<br>คมนาคมสัญจรได้<br>สะดวกและ<br>ปลอดภัย                         | กองช่าง                       |

| ที่ | โครงการ   | วัตถุประสงค์                                     | เป้าหมาย<br>(ผลผลิตของ<br>โครงการ)                                   | งบประมาณและที่มา |               |               |               |               | ตัวชี้วัด<br>(KPI)                        | ผลลัพธ์ที่คาดว่าจะได้รับ               | หน่วยงาน<br>รับผิดชอบ<br>หลัก |
|-----|---|--|--|------------------|---------------|---------------|---------------|---------------|---|--|-------------------------------|
|     |   |  |  | ๒๕๖๖<br>(บาท)    | ๒๕๖๗<br>(บาท) | ๒๕๖๘<br>(บาท) | ๒๕๖๙<br>(บาท) | ๒๕๗๐<br>(บาท) |   |  |                               |
| ๔๙  | โครงการก่อสร้างถนน คสล. บ้านทับรัก หมู่ที่ ๕ ภายในหมู่บ้าน จากประปา - สามแยก (บ้าน อต.นุชนาฏ) เริ่ม N ๑๕.๒๔๙๑๙๓ E ๑๐๒.๗๙๖๑๖๑ สิ้นสุด N ๑๕.๒๔๘๒๔๗ E ๑๐๒.๗๙๕๙๑๕ | เพื่อความสะดวกในการเดินทาง คมนาคมขนส่งของประชาชน | ก่อสร้างถนน คสล. ขนาดกว้าง ยาว ๑๕๐ เมตร หนา ๐.๑๕ เมตร                | ๔๐๐,๐๐๐          |               |               |               |               | มีถนน คสล. ที่ได้มาตรฐาน                  | ประชาชน คมนาคมสัญจรได้ สะดวกและปลอดภัย | กองช่าง                       |
| ๕๐  | โครงการก่อสร้างถนน คสล. บ้านทับรัก หมู่ที่ ๕ จากบ้านทับรัก - แยกโป่งเจริญ เริ่ม N ๑๕.๒๔๓๗๐ E ๑๐๒.๗๙๙๑๘ สิ้นสุด N ๑๕.๒๔๖๒๖ E ๑๐๒.๗๙๘๕๕                         | เพื่อความสะดวกในการเดินทาง คมนาคมขนส่งของประชาชน | ก่อสร้างถนน คสล. ขนาดกว้าง ๔ เมตร ยาว ๓๐๐ เมตร หนา ๐.๑๕ เมตร         |                  | ๕๐๐,๐๐๐       |               |               |               | มีถนน คสล. ที่ได้มาตรฐาน                  | ประชาชน คมนาคมสัญจรได้ สะดวกและปลอดภัย | กองช่าง                       |
| ๕๑  | โครงการก่อสร้างถนนดิน บ้านทับรัก หมู่ที่ ๕ จากถนนสายทับรัก - เหวใหญ่ เริ่ม N ๑๕.๒๕๐๑๕ E ๑๐๒.๗๙๖๑๒ สิ้นสุด N ๑๕.๒๕๕๗๕ E ๑๐๒.๗๘๙๘๐                              | เพื่อความสะดวกในการเดินทาง คมนาคมขนส่งของประชาชน | ก่อสร้างถนนดิน ยกระดับขนาด กว้าง ๔ เมตร ยาว ๑,๐๐๐ เมตร หนา ๐.๕๐ เมตร |                  | ๔๐๐,๐๐๐       |               |               |               | มีเส้นทาง คมนาคมที่ สัญจร สะดวก เพิ่มขึ้น | ประชาชน คมนาคมสัญจรได้ สะดวกและปลอดภัย | กองช่าง                       |



| ที่ | โครงการ   | วัตถุประสงค์  | เป้าหมาย<br>(ผลผลิตของ<br>โครงการ)   | งบประมาณและที่มา |               |               |               |               | ตัวชี้วัด<br>(KPI)                     | ผลลัพธ์ที่คาดว่าจะได้รับ                         | หน่วยงาน<br>รับผิดชอบ<br>หลัก |
|-----|---|---|--|------------------|---------------|---------------|---------------|---------------|--|--|-------------------------------|
|     |   |   |  | ๒๕๖๖<br>(บาท)    | ๒๕๖๗<br>(บาท) | ๒๕๖๘<br>(บาท) | ๒๕๖๙<br>(บาท) | ๒๕๗๐<br>(บาท) |  |  |                               |
| ๕๒  | โครงการปรับปรุงถนนคสล.<br>เป็นแอสฟัลท์ติก บ้านทับรัก<br>หมู่ที่ ๕ จากถนนสายทับรัก<br>- โคกสูง<br>เริ่ม N ๑๕.๒๕๒๓๐<br>E ๑๐๒.๗๙๙๕๔<br>สิ้นสุด N ๑๕.๒๕๒๖๓<br>E ๑๐๒.๘๐๒๙๕ | เพื่อความสะดวกใน<br>การเดินทาง<br>คมนาคมของ<br>ประชาชน      | ปรับปรุงซ่อมแซม<br>ถนนคสล.เป็นแอส<br>ฟัลท์ติก ขนาด<br>กว้าง ๔ เมตร<br>ยาว ๑,๐๐๐ เมตร.<br>หนา ๐.๑๕ เมตร |                  |               | ๘๕๐,๐๐๐       |               |               | มีถนนแอส<br>ฟัลท์ติก ที่<br>ได้มาตรฐาน | ประชาชนมีความ<br>สะดวกในการ<br>คมนาคมเพิ่มขึ้น   | กองช่าง                       |
| ๕๓  | โครงการก่อสร้างถนน คสล.<br>บ้านทับรัก หมู่ที่ ๕ ซอยศาล<br>ตาปู่ - บ้านนางสาคร โต๊ะ<br>สง<br>เริ่ม N ๑๕.๒๕๐๕๓<br>E ๑๐๒.๗๙๗๖๔<br>สิ้นสุด N ๑๕.๒๕๔๙๕<br>E ๑๐๒.๗๙๗๖๕      | เพื่อความสะดวกใน<br>การเดินทาง<br>คมนาคมขนส่งของ<br>ประชาชน | ก่อสร้างถนน คสล.<br>ขนาดกว้าง ๔ เมตร<br>ยาว ๑๐๐ เมตร<br>หนา ๐.๑๕ เมตร                                  |                  |               |               | ๑๕๐,๐๐๐       |               | มีถนน คสล.<br>ที่ได้<br>มาตรฐาน        | ประชาชน<br>คมนาคมสัญจรได้<br>สะดวกและ<br>ปลอดภัย | กองช่าง                       |
| ๕๔  | โครงการก่อสร้างถนน คสล.<br>บ้านทับรัก หมู่ที่ ๕ ซอย<br>บ้านผู้ช่วยฯภานววัฒน์ -<br>ถนนศาลตาปู่<br>เริ่ม N ๑๕.๒๕๐๐๒<br>E ๑๐๒.๗๙๗๐๘<br>สิ้นสุด N ๑๕.๒๕๐๔๘<br>E ๑๐๒.๗๙๗๐๕ | เพื่อความสะดวกใน<br>การเดินทาง<br>คมนาคมขนส่งของ<br>ประชาชน | ก่อสร้างถนน คสล.<br>ขนาดกว้าง ๔ เมตร<br>ยาว ๕๐ เมตร<br>หนา ๐.๑๕ เมตร                                   |                  |               |               | ๑๕๐,๐๐๐       |               | มีถนน คสล.<br>ที่ได้<br>มาตรฐาน        | ประชาชน<br>คมนาคมสัญจรได้<br>สะดวกและ<br>ปลอดภัย | กองช่าง                       |

| ที่ | โครงการ  | วัตถุประสงค์   | เป้าหมาย<br>(ผลผลิตของ<br>โครงการ)   | งบประมาณและที่มา |               |               |               |               | ตัวชี้วัด<br>(KPI)                                    | ผลลัพธ์ที่คาดว่าจะได้รับ   | หน่วยงาน<br>รับผิดชอบ<br>หลัก |
|-----|--|--|--|------------------|---------------|---------------|---------------|---------------|---|--|-------------------------------|
|     |  |  |  | ๒๕๖๖<br>(บาท)    | ๒๕๖๗<br>(บาท) | ๒๕๖๘<br>(บาท) | ๒๕๖๙<br>(บาท) | ๒๕๗๐<br>(บาท) |   |  |                               |
| ๕๕  | โครงการก่อสร้างถนนดิน<br>บ้านทับรัก หมู่ที่ ๕ จากหน้า<br>วัดทับรัก - โป่งเจริญ<br>เริ่ม N ๑๕.๒๔๘๗๕๔<br>E ๑๐๒.๗๙๘๗๑๐<br>สิ้นสุด N ๑๕.๒๔๔๓๐๗<br>E ๑๐๒.๘๐๒๔๕๕ | เพื่อความสะดวกใน<br>การเดินทาง<br>คมนาคมขนส่งของ<br>ประชาชน      | ก่อสร้างถนนดิน<br>ยกระดับขนาด<br>กว้าง ๔ เมตร<br>ยาว ๕๐๐ เมตร<br>หนา ๐.๕ เมตร  |                  |               |               |               | ๓๐๐,๐๐๐       | มีเส้นทาง<br>คมนาคมที่<br>สัญจร<br>สะดวก<br>เพิ่มขึ้น | ประชาชน<br>คมนาคมสัญจรได้<br>สะดวกและ<br>ปลอดภัย                         | กองช่าง                       |
| ๕๖  | โครงการปรับปรุงคันคูรอบ<br>หนองคะนิงบ้านทับรัก หมู่ที่<br>๕<br>N ๑๕.๒๕๒๒๖๔<br>E ๑๐๒.๘๐๑๘๐๓   | เพื่อให้ประชาชนมี<br>น้ำใช้อย่างเพียงพอ                          | ปรับปรุงคันคูขนาด<br>กว้าง ๔ เมตร<br>ยาว ๔ เมตร<br>ลึก                         | ๓๐๐,๐๐๐          |               |               |               |               | กักเก็บน้ำ<br>เพิ่มขึ้น                               | ประชาชนมีน้ำใช้<br>อย่างเพียงพอ  | กองช่าง                       |
| ๕๗  | โครงการขุดลอกและขยาย<br>หนองสิม บ้านทับรัก หมู่ที่<br>๕<br>N ๑๕.๒๕๓๗๑๔<br>E ๑๐๒.๗๙๔๘๑๓   | เพื่อให้ประชาชนมี<br>น้ำใช้ในการอุปโภค<br>บริโภค และ<br>การเกษตร | ขุดลอกและขยาย<br>หนองสิม ขนาด<br>กว้าง ๔๐ เมตร<br>ยาว ๙๐ เมตร<br>ลึก ๒.๕๐ เมตร |                  | ๓๐๐,๐๐๐       |               |               |               | กักเก็บน้ำ<br>เพิ่มขึ้น                               | ประชาชนมีน้ำใช้<br>ในการอุปโภค<br>บริโภค และ<br>การเกษตรอย่าง<br>เพียงพอ | กองช่าง                       |

| ที่ | โครงการ   | วัตถุประสงค์   | เป้าหมาย<br>(ผลผลิตของ<br>โครงการ)  | งบประมาณและที่มา |               |               |               |               | ตัวชี้วัด<br>(KPI)             | ผลลัพธ์ที่คาดว่าจะได้รับ                                    | หน่วยงาน<br>รับผิดชอบ<br>หลัก |
|-----|---|--|---|------------------|---------------|---------------|---------------|---------------|--------------------------------|---|-------------------------------|
|     |   |  |   | ๒๕๖๖<br>(บาท)    | ๒๕๖๗<br>(บาท) | ๒๕๖๘<br>(บาท) | ๒๕๖๙<br>(บาท) | ๒๕๗๐<br>(บาท) |                                |   |                               |
| ๕๘  | โครงการปรับปรุงระบบ<br>ประปาเป็นท่อถึงสูงบ้านทับ<br>รัก หมู่ที่ ๕<br>N ๑๕.๒๔๘๙๒๗<br>E ๑๐๒.๗๙๗๙๗๔        | เพื่อให้ประชาชนมี<br>น้ำใช้ในการอุปโภค<br>บริโภค     | ปรับปรุงประปา<br>พร้อมเปลี่ยนถัง<br>ประปาเป็นท่อถึงสูง                                      |                  | ๓๐๐,๐๐๐       |               |               |               | ระบบ<br>ประปาที่ได้<br>มาตรฐาน | ประชาชนมีน้ำใช้<br>ในการอุปโภค<br>บริโภคได้อย่าง<br>เพียงพอ | กองช่าง                       |
| ๕๙  | โครงการขยายเขตประปาให้<br>ทั่วถึงบ้านทับรัก หมู่ที่ ๕   | เพื่อประชาชนได้ใช้<br>น้ำสะอาดในการ<br>อุปโภค บริโภค | ขยายเขตประปา<br>ขนาด ๓ นิ้ว<br>ยาวไม่น้อยกว่า<br>๑,๐๐๐ เมตร<br>พร้อมอุปกรณ์<br>ประกอบครบชุด |                  |               |               | ๑๕๐,๐๐๐       |               | ระบบ<br>ประปาที่ได้<br>มาตรฐาน | ประชาชนมีน้ำใช้<br>ในการอุปโภค<br>บริโภคได้อย่าง<br>เพียงพอ | กองช่าง                       |
| ๖๐  | โครงการก่อสร้างระบบ<br>ประปาเป็นท่อถึงสูง (แหวน<br>ใหญ่)ทับรัก หมู่ที่ ๕<br>N ๑๕.๒๕๖๒๐๔<br>E ๑๐๒.๗๘๘๐๙๒ | เพื่อให้ประชาชนมี<br>น้ำใช้ในการอุปโภค<br>บริโภค     | ก่อสร้างประปา<br>พร้อมเปลี่ยนถัง<br>ประปาเป็นท่อถึงสูง                                      |                  |               |               | ๔,๕๐๐,๐๐<br>๐ |               | ระบบ<br>ประปาที่ได้<br>มาตรฐาน | ประชาชนมีน้ำใช้<br>ในการอุปโภค<br>บริโภคได้อย่าง<br>เพียงพอ | กองช่าง                       |

| ที่ | โครงการ  | วัตถุประสงค์   | เป้าหมาย<br>(ผลผลิตของ<br>โครงการ)   | งบประมาณและที่มา |               |               |               |               | ตัวชี้วัด<br>(KPI)              | ผลลัพธ์ที่คาดว่าจะได้รับ   | หน่วยงาน<br>รับผิดชอบ<br>หลัก |
|-----|--|--|--|------------------|---------------|---------------|---------------|---------------|---------------------------------|--|-------------------------------|
|     |  |  |  | ๒๕๖๖<br>(บาท)    | ๒๕๖๗<br>(บาท) | ๒๕๖๘<br>(บาท) | ๒๕๖๙<br>(บาท) | ๒๕๗๐<br>(บาท) |                                 |  |                               |
| ๖๑  | โครงการก่อสร้างถนนคสล.<br>บ้านโนนหาด หมู่ที่ ๖ สาย<br>โนนหาด – สามแยกเมือง<br>ยาง (ต่อจากเดิม)<br>เริ่ม N ๑๕.๒๓๔๗๑<br>E ๑๐๒.๘๔๖๙๙<br>สิ้นสุด N ๑๕.๒๓๔๔๓<br>E ๑๐๒.๘๓๗๐๗ | เพื่อความสะดวกใน<br>การเดินทาง<br>คมนาคมของ<br>ประชาชน           | ก่อสร้างถนน คสล.<br>ขนาดกว้าง ๕ เมตร<br>ยาว ๑,๒๐๐ เมตร<br>หนา ๐.๑๕ เมตร    | ๕๐๐,๐๐๐          |               |               |               |               | มีถนน คสล.<br>ที่ได้<br>มาตรฐาน | ประชาชนมีความ<br>สะดวกในการ<br>คมนาคมเพิ่มขึ้น                           | กองช่าง                       |
| ๖๒  | โครงการซ่อมแซมฝายน้ำล้น<br>หนองสิม บ้านโนนหาด หมู่ที่<br>๖<br>เริ่ม N ๑๕.๒๒๗๙๖<br>E ๑๐๒.๘๕๓๐๖  | เพื่อให้ประชาชนมี<br>น้ำใช้ในการอุปโภค<br>บริโภค และ<br>การเกษตร | ปรับปรุงซ่อมแซม<br>ฝายน้ำล้นขนาด<br>กว้าง ๑๕ เมตร<br>สูง ๒ เมตร            | ๔๐๐,๐๐๐          |               |               |               |               | กักเก็บน้ำ<br>เพิ่มขึ้น         | ประชาชนมีน้ำใช้<br>ในการอุปโภค<br>บริโภค และ<br>การเกษตรอย่าง<br>เพียงพอ | กองช่าง                       |
| ๖๓  | โครงการขุดลอก/ขยายสระ<br>สนาม รองรับประปาใต้ดิน<br>บ้านโนนหาด หมู่ที่ ๖<br>เริ่ม N ๑๕.๒๓๓๔๗<br>E ๑๐๒.๘๕๔๘๗   | เพื่อให้ประชาชนมี<br>น้ำใช้ในการอุปโภค<br>บริโภค และ<br>การเกษตร | ขุดลอกสระน้ำ<br>สาธารณะขนาด<br>กว้าง ๕๐ เมตร<br>ยาว ๑๐๐ เมตร<br>ลึก ๒ เมตร |                  | ๓๐๐,๐๐๐       |               |               |               | กักเก็บน้ำ<br>เพิ่มขึ้น         | ประชาชนมีน้ำใช้<br>ในการอุปโภค<br>บริโภค และ<br>การเกษตรอย่าง<br>เพียงพอ | กองช่าง                       |

| ที่ | โครงการ  | วัตถุประสงค์   | เป้าหมาย<br>(ผลผลิตของ<br>โครงการ)   | งบประมาณและที่มา |               |               |               |               | ตัวชี้วัด<br>(KPI)                                    | ผลลัพธ์ที่คาดว่าจะได้รับ   | หน่วยงาน<br>รับผิดชอบ<br>หลัก |
|-----|--|--|--|------------------|---------------|---------------|---------------|---------------|---|--|-------------------------------|
|     |  |  |  | ๒๕๖๖<br>(บาท)    | ๒๕๖๗<br>(บาท) | ๒๕๖๘<br>(บาท) | ๒๕๖๙<br>(บาท) | ๒๕๗๐<br>(บาท) |   |  |                               |
| ๖๔  | โครงการขุดลอกหนองสิม<br>บ้านโนนหาด หมู่ที่ ๖<br>N ๑๕.๒๒๘๒๓<br>E ๑๐๒.๘๕๓๐๓  | เพื่อให้ประชาชนมี<br>น้ำใช้ในการอุปโภค<br>บริโภค และ<br>การเกษตร | ขุดลอกสระหนอง<br>สิม เพิ่มพื้นที่ทั้ง ๒<br>ไร่   |                  |               | ๓๐๐,๐๐๐       |               |               | กักเก็บน้ำ<br>เพิ่มขึ้น                               | ประชาชนมีน้ำใช้<br>ในการอุปโภค<br>บริโภค และ<br>การเกษตรอย่าง<br>เพียงพอ | กองช่าง                       |
| ๖๕  | โครงการปรับปรุงถนนโดย<br>การลงหินคลุกบ้านโนนหาด<br>หมู่ที่ ๖ สายโนนหาด - สาม<br>แยกเมือง<br>เริ่ม N ๑๕.๒๓๐๓๘<br>E ๑๐๒.๘๓๑๙๕<br>สิ้นสุด N ๑๕.๒๓๒๘๕<br>E ๑๐๒.๘๔๘๘๘ | เพื่อความสะดวกใน<br>การเดินทาง<br>คมนาคมขนส่งของ<br>ประชาชน      | ปรับปรุงถนนโดย<br>ลงหินคลุก<br>ขนาด<br>กว้าง ๔ เมตร<br>ยาว ๑,๕๐๐ เมตร<br>หนา ๐.๐๗ เมตร | ๒๐๐,๐๐๐          |               |               |               |               | มีเส้นทาง<br>คมนาคมที่<br>สัญจร<br>สะดวก<br>เพิ่มขึ้น | ประชาชน<br>คมนาคมสัญจรได้<br>สะดวกและ<br>ปลอดภัย                         | กองช่าง                       |
| ๖๖  | โครงการปรับปรุงถนนดินลง<br>หินคลุกบ้านโนนหาด หมู่ที่<br>๖ สายคุ้มโนนแก้ว<br>เริ่ม N ๑๕.๒๓๑๐๒<br>E ๑๐๒.๘๔๙๘๕<br>สิ้นสุด N ๑๕.๒๓๒๓๗<br>E ๑๐๒.๘๔๗๐๙                 | เพื่อความสะดวกใน<br>การเดินทาง<br>คมนาคมขนส่งของ<br>ประชาชน      | ปรับปรุงถนนโดย<br>ลงหินคลุก ขนาด<br>กว้าง ๓ เมตร<br>ยาว ๔๙๕ เมตร<br>หนา ๐.๐๗ เมตร      |                  |               |               | ๓๐๐,๐๐๐       |               | มีเส้นทาง<br>คมนาคมที่<br>สัญจร<br>สะดวก<br>เพิ่มขึ้น | ประชาชน<br>คมนาคมสัญจรได้<br>สะดวกและ<br>ปลอดภัย                         | กองช่าง                       |

| ที่ | โครงการ  | วัตถุประสงค์   | เป้าหมาย<br>(ผลผลิตของ<br>โครงการ)   | งบประมาณและที่มา |               |               |               |               | ตัวชี้วัด<br>(KPI)              | ผลลัพธ์ที่คาดว่าจะได้รับ                       | หน่วยงาน<br>รับผิดชอบหลัก |
|-----|--|--|--|------------------|---------------|---------------|---------------|---------------|---------------------------------|--|---------------------------|
|     |  |  |  | ๒๕๖๖<br>(บาท)    | ๒๕๖๗<br>(บาท) | ๒๕๖๘<br>(บาท) | ๒๕๖๙<br>(บาท) | ๒๕๗๐<br>(บาท) |                                 |  |                           |
| ๖๗  | โครงการก่อสร้างถนนคสล.<br>บ้านโนนหาด หมู่ที่ ๖ หน้า<br>บ้านนางบัวไข สัมพันธ์กุล –<br>บ้านนายสงัด เงินของแพง<br>เริ่ม N ๑๕.๒๓๓๔๑<br>E ๑๐๒.๘๕๐๙๑<br>สิ้นสุด N ๑๕.๒๓๕๑๓<br>E ๑๐๒.๘๕๒๒๖      | เพื่อความสะดวกใน<br>การเดินทาง<br>คมนาคมของ<br>ประชาชน | ก่อสร้างถนน คสล.<br>ขนาดกว้าง ๓.๕<br>เมตร<br>ยาว ๒๖๗.๙๑<br>เมตร<br>หนา ๐.๑๕ เมตร |                  | ๓๕๐,๐๐๐       |               |               |               | มีถนน คสล.<br>ที่ได้<br>มาตรฐาน | ประชาชนมีความ<br>สะดวกในการ<br>คมนาคมเพิ่มขึ้น | กองช่าง                   |
| ๖๘  | โครงการขุดบ่อขยะ/<br>ปรับปรุงพื้นที่ทิ้งขยะ บ้าน<br>โนนหาด หมู่ที่ ๖<br>เริ่ม N ๑๕.๒๓๖๙๘<br>E ๑๐๒.๘๔๓๓๑  | เพื่อความสะอาด<br>และกำจัดขยะอย่าง<br>ถูกวิธี          | ปรับปรุงบ่อทิ้งขยะ   | ๕๐,๐๐๐           |               |               |               |               | ลดปัญหา<br>ขยะมูลฝอย            | หมู่บ้านสะอาด<br>เรียบร้อย                     | กองช่าง                   |
| ๖๙  | โครงการก่อสร้างถนนคสล.<br>บ้านโนนหาด หมู่ที่ ๖ ซอย<br>หน้าบ้านนายคำมูล ธนิชสา<br>– หน้าบ้านนายจันดี พล<br>สงคราม<br>เริ่ม N ๑๕.๒๓๒๗๕<br>E ๑๐๒.๘๕๑๙๙<br>สิ้นสุด N ๑๕.๒๓๑๘๖<br>E ๑๐๒.๘๕๑๙๖ | เพื่อความสะดวกใน<br>การเดินทาง<br>คมนาคมของ<br>ประชาชน | ก่อสร้างถนน คสล.<br>ขนาดกว้าง ๒.๘๐<br>เมตร<br>ยาว ๙๑.๙๙ เมตร<br>หนา ๐.๑๕ เมตร    |                  |               |               |               | ๒๐๐,๐๐๐       | มีถนน คสล.<br>ที่ได้<br>มาตรฐาน | ประชาชนมีความ<br>สะดวกในการ<br>คมนาคมเพิ่มขึ้น | กองช่าง                   |

| ที่ | โครงการ   | วัตถุประสงค์  | เป้าหมาย<br>(ผลผลิตของ<br>โครงการ)                                    | งบประมาณและที่มา |               |               |               |               | ตัวชี้วัด<br>(KPI)              | ผลลัพธ์ที่คาดว่าจะได้รับ                        | หน่วยงาน<br>รับผิดชอบหลัก |
|-----|---|---|---|------------------|---------------|---------------|---------------|---------------|---------------------------------|---|---------------------------|
|     |   |   |   | ๒๕๖๖<br>(บาท)    | ๒๕๖๗<br>(บาท) | ๒๕๖๘<br>(บาท) | ๒๕๖๙<br>(บาท) | ๒๕๗๐<br>(บาท) |                                 |   |                           |
| ๗๐  | โครงการก่อสร้างถนนคสล.<br>บ้านโนนหาด หมู่ที่ ๖ หน้า<br>บ้านนายสวัสดิ์ - หน้าบ้าน<br>นายพิทักษ์  | เพื่อความสะดวกใน<br>การเดินทาง<br>คมนาคมขนส่งของ<br>ประชาชน | ก่อสร้างถนน คสล.<br>ขนาดกว้าง ๓ เมตร<br>ยาว ๑๕๐ เมตร<br>หนา ๐.๑๕ เมตร |                  |               | ๓๐๐,๐๐๐       |               |               | มีถนน คสล.<br>ที่ได้<br>มาตรฐาน | ประชาชนมีความ<br>สะดวกในการ<br>คมนาคมเพิ่มขึ้น  | กองช่าง                   |
| ๗๑  | โครงการวางท่อระบายน้ำ<br>บ้านโนนหาด หมู่ที่ ๖ จาก<br>ศาลาประชาคม - หน้าวัด ๒<br>ข้างทาง<br>เริ่ม N ๑๕.๒๓๓๓๙<br>E ๑๐๒.๘๕๒๒๘<br>สิ้นสุด N ๑๕.๒๓๑๕๒<br>E ๑๐๒.๘๕๒๕๒ | เพื่อระบายน้ำ<br>ป้องกันปัญหาน้ำ<br>กัดเซาะถนน              | วางท่อระบายน้ำ<br>คสล.<br>ขนาดกว้าง ๒ เมตร<br>ยาว ๒๑๒.๑๗<br>เมตร      |                  | ๔๕๐,๐๐๐       |               |               |               | ระบายน้ำที่<br>ท่วมขัง          | ระบายน้ำที่ท่วม<br>ขังได้อย่างมี<br>ประสิทธิภาพ | กองช่าง                   |
| ๗๒  | โครงการก่อสร้างถนนดิน<br>บ้านหนองทุ่ม หมู่ที่ ๗<br>จากหนองทุ่ม - ห้วย<br>ผักหนาม<br>เริ่ม N ๑๕.๒๒๖๑๗<br>E ๑๐๒.๘๖๒๕๘<br>สิ้นสุด N ๑๕.๒๒๗๐๖<br>E ๑๐๒.๘๖๘๙๕        | เพื่อความสะดวกใน<br>การเดินทาง<br>คมนาคมของ<br>ประชาชน      | ก่อสร้างถนนดิน<br>ขนาดกว้าง ๕ เมตร<br>ยาว ๑,๕๐๐ เมตร<br>หนา ๐.๕๐ เมตร | ๓๐๐,๐๐๐          |               |               |               |               | ถนนดินที่ได้<br>มาตรฐาน         | ประชาชนมีความ<br>สะดวกในการ<br>คมนาคมเพิ่มขึ้น  | กองช่าง                   |

| ที่ | โครงการ   | วัตถุประสงค์   | เป้าหมาย<br>(ผลผลิตของ<br>โครงการ)   | งบประมาณและที่มา |               |               |               |               | ตัวชี้วัด<br>(KPI)                                | ผลลัพธ์ที่คาดว่าจะได้รับ                       | หน่วยงาน<br>รับผิดชอบ<br>หลัก |
|-----|---|--|--|------------------|---------------|---------------|---------------|---------------|---|--|-------------------------------|
|     |   |  |  | ๒๕๖๖<br>(บาท)    | ๒๕๖๗<br>(บาท) | ๒๕๖๘<br>(บาท) | ๒๕๖๙<br>(บาท) | ๒๕๗๐<br>(บาท) |   |  |                               |
| ๗๓  | โครงการปรับปรุงคันคูลงหิน<br>คูลูกบ้านหนองทุ่ม หมู่ที่ ๗<br>คลองอีสานเขียว<br>เริ่ม N ๑๕.๒๓๐๔๑<br>E ๑๐๒.๘๕๕๐๒<br>สิ้นสุด N ๑๕.๒๓๗๖๔๙<br>E ๑๐๒.๘๖๐๙๕๖                            | เพื่อความสะดวกใน<br>การเดินทาง<br>คมนาคมของ<br>ประชาชน | ปรับปรุงคันคูลงหิน<br>คูลูก<br>ขนาดกว้าง ๔ เมตร<br>ยาว ๓,๐๐๐ เมตร<br>หนา ๐.๐๗ เมตร         | ๔๕๐,๐๐๐          |               |               |               |               | คันคูลงหิน<br>คูลูก<br>ที่ได้<br>มาตรฐาน          | ประชาชนมีความ<br>สะดวกในการ<br>คมนาคมเพิ่มขึ้น | กองช่าง                       |
| ๗๔  | โครงการปรับปรุงถนนคสล.<br>เป็นแอสฟัลท์ติก บ้านหนอง<br>ทุ่ม หมู่ที่ ๗ ซอยบ้านนาย<br>สมจิตร - ศาลาประชาคม<br>เริ่ม N ๑๕.๒๒๕๒๐<br>E ๑๐๒.๘๖๐๘๙<br>สิ้นสุด N ๑๕.๒๒๕๑๕<br>E ๑๐๒.๘๖๑๕๓ | เพื่อความสะดวกใน<br>การเดินทาง<br>คมนาคมของ<br>ประชาชน | ก่อสร้างถนน คสล.<br>เป็นแอสฟัลท์ติก<br>ขนาดกว้าง ๔ เมตร<br>ยาว ๗๐.๓๓ เมตร<br>หนา ๐.๑๕ เมตร |                  | ๔๕๐,๐๐๐       |               |               |               | ถนน คสล.<br>เป็นแอส<br>ฟัลท์ติก ที่<br>ได้มาตรฐาน | ประชาชนมีความ<br>สะดวกในการ<br>คมนาคมเพิ่มขึ้น | กองช่าง                       |
| ๗๕  | โครงการก่อสร้างถนนคสล.<br>บ้านหนองทุ่ม หมู่ที่ ๗ นาย<br>จันศรี - บ้านนางโสภกา<br>เริ่ม N ๑๕.๒๙๘๓๕<br>E ๑๐๒.๘๐๙๐๘<br>สิ้นสุด N ๑๕.๒๙๘๓๕<br>E ๑๐๒.๘๐๙๐๘                           | เพื่อความสะดวกใน<br>การเดินทาง<br>คมนาคมของ<br>ประชาชน | ก่อสร้างถนน คสล.<br>ขนาดกว้าง ๔ เมตร<br>ระยะทาง ๘๕<br>เมตร<br>หนา ๐.๑๕ เมตร                |                  | ๒๐๐,๐๐๐       |               |               |               | ถนน ถนนค<br>สล.ที่ได้<br>มาตรฐาน                  | ประชาชนมีความ<br>สะดวกในการ<br>คมนาคมเพิ่มขึ้น | กองช่าง                       |



| ที่ | โครงการ  | วัตถุประสงค์   | เป้าหมาย<br>(ผลผลิตของ<br>โครงการ)                                    | งบประมาณและที่มา |               |               |               |               | ตัวชี้วัด<br>(KPI)        | ผลลัพธ์ที่คาดว่าจะได้รับ   | หน่วยงาน<br>รับผิดชอบ<br>หลัก |
|-----|--|--|---|------------------|---------------|---------------|---------------|---------------|---------------------------|--|-------------------------------|
|     |  |  |   | ๒๕๖๖<br>(บาท)    | ๒๕๖๗<br>(บาท) | ๒๕๖๘<br>(บาท) | ๒๕๖๙<br>(บาท) | ๒๕๗๐<br>(บาท) |                           |  |                               |
| ๗๖  | โครงการก่อสร้างถนนดิน<br>บ้านหนองทุ่ม หมู่ที่ ๗ สาย<br>หนองทุ่ม – หนองคู ต.บ้าน<br>ยาง<br>เริ่ม N ๑๕.๒๒๓๕๗<br>E ๑๐๒.๘๖๑๕๓<br>สิ้นสุด N ๑๕.๒๑๑๐๐<br>E ๑๐๒.๘๖๓๓๐ | เพื่อความสะดวกใน<br>การเดินทาง<br>คมนาคมของ<br>ประชาชน           | ก่อสร้างถนนดิน<br>ขนาดกว้าง ๔ เมตร<br>ยาว ๑,๕๐๐ เมตร<br>หนา ๐.๕๐ เมตร |                  |               | ๓๐๐,๐๐๐       |               |               | ถนนดินที่ได้<br>มาตรฐาน   | ประชาชนมีความ<br>สะดวกในการ<br>คมนาคมเพิ่มขึ้น                           | กองช่าง                       |
| ๗๗  | โครงการซ่อมแซมฝายน้ำล้น<br>บ้านหนองทุ่ม หมู่ที่ ๗<br>เริ่ม N ๑๕.๒๓๔๗๕<br>E ๑๐๒.๘๖๒๑๙   | เพื่อให้ประชาชนมี<br>น้ำใช้ในการอุปโภค<br>บริโภค และ<br>การเกษตร | ขุดลอกฝายน้ำล้น<br>ขนาดกว้าง ๑๕<br>เมตร<br>ลึก ๐.๕๐ เมตร              | ๔๐๐,๐๐๐          |               |               |               |               | กักเก็บน้ำ<br>เพิ่มขึ้น   | ประชาชนมีน้ำใช้<br>ในการอุปโภค<br>บริโภค และ<br>การเกษตรอย่าง<br>เพียงพอ | กองช่าง                       |
| ๗๘  | โครงการปรับปรุงระบบ<br>ประปาขยายท่อเมนจ่ายน้ำ<br>ให้ทั่วถึง หนองทุ่ม หมู่ที่ ๗   | เพื่อกระจายน้ำให้<br>ประชาชนใช้ได้<br>อย่างทั่วถึง               | ขยายท่อเมนจ่าย<br>น้ำ ๓ นิ้ว  | ๓๐๐,๐๐๐          |               |               |               |               | มีน้ำใช้โดย<br>ทั่วถึงกัน | ประชาชนได้ใช้น้ำ<br>อย่างทั่วถึงและ<br>สะดวกมากขึ้น                      | กองช่าง                       |
| ๗๙  | โครงการขุดลอกหนองใหม่<br>บ้านหนองทุ่ม หมู่ที่ ๗<br>เริ่ม N ๑๕.๒๒๔๐๑<br>E ๑๐๒.๘๖๖๑๕   | เพื่อให้ประชาชนมี<br>น้ำใช้ในการอุปโภค<br>บริโภค และ<br>การเกษตร | ขุดลอกหนองใหม่<br>ขนาดกว้าง ๕๐<br>เมตร<br>ยาว ๑๔๐ เมตร<br>ลึก ๒ เมตร  |                  | ๕๐๐,๐๐๐       |               |               |               | กักเก็บน้ำ<br>เพิ่มขึ้น   | ประชาชนมีน้ำใช้<br>ในการอุปโภค<br>บริโภค และ<br>การเกษตรอย่าง<br>เพียงพอ | กองช่าง                       |

| ที่ | โครงการ   | วัตถุประสงค์   | เป้าหมาย<br>(ผลผลิตของ<br>โครงการ)   | งบประมาณและที่มา |               |               |               |               | ตัวชี้วัด<br>(KPI)                    | ผลลัพธ์ที่คาดว่าจะได้รับ   | หน่วยงาน<br>รับผิดชอบ<br>หลัก |
|-----|---|--|--|------------------|---------------|---------------|---------------|---------------|---------------------------------------|--|-------------------------------|
|     |   |  |  | ๒๕๖๖<br>(บาท)    | ๒๕๖๗<br>(บาท) | ๒๕๖๘<br>(บาท) | ๒๕๖๙<br>(บาท) | ๒๕๗๐<br>(บาท) |                                       |  |                               |
| ๘๐  | โครงการขุดลอกสระประปา<br>บ้านหนองทุ่ม หมู่ที่ ๗<br>เริ่ม N ๑๕.๒๒๒๔๒<br>E ๑๐๒.๘๖๓๗๓  | เพื่อให้ประชาชนมี<br>น้ำใช้ในการอุปโภค<br>บริโภค และ<br>การเกษตร | ขุดลอกสระประปา<br>ขนาดกว้าง ๗๐<br>เมตร<br>ยาว ๘๐ เมตร<br>ลึก ๒.๕ เมตร                          |                  | ๕๐๐,๐๐๐       |               |               |               | กักเก็บน้ำ<br>เพิ่มขึ้น               | ประชาชนมีน้ำใช้<br>ในการอุปโภค<br>บริโภค และ<br>การเกษตรอย่าง<br>เพียงพอ | กองช่าง                       |
| ๘๑  | โครงการซ่อมแซมถนน คสล.<br>โดยการเสริมแอสฟัลต์ติก<br>คอนกรีตบ้านหนองข่า หมู่ที่<br>๘ จากสี่แยกบ้านผู้ใหญ่ไป<br>โรงเรียนบ้านหนองข่า<br>เริ่ม N ๑๕.๒๕๑๙๒<br>E ๑๐๒.๘๓๒๔๕<br>สิ้นสุด N ๑๕.๒๕๓๘๘<br>E ๑๐๒.๘๓๒๖๐ | เพื่อความสะดวกใน<br>การเดินทาง<br>คมนาคมของ<br>ประชาชน           | ก่อสร้างถนน คสล.<br>เป็นแอสฟัลต์ติก<br>ขนาดกว้าง ๔ เมตร<br>ยาว ๒๑๓.๔๖<br>เมตร<br>หนา ๐.๐๕ เมตร | ๔๐๐,๐๐๐          |               |               |               |               | ถนน แอส<br>ฟัลต์ติก ที่<br>ได้มาตรฐาน | ประชาชนมีความ<br>สะดวกในการ<br>คมนาคมเพิ่มขึ้น                           | กองช่าง                       |
| ๘๒  | โครงการขุดลอกคลองส่งน้ำ<br>บ้านหนองข่า หมู่ที่ ๘ จาก<br>หนองเมืองรัง - หนองข่า<br>เริ่ม N ๑๕.๒๔๗๑๗<br>E ๑๐๒.๘๓๕๐๔<br>สิ้นสุด N ๑๕.๒๔๙๗๐<br>E ๑๐๒.๘๒๐๖๓  | เพื่อให้ประชาชนมี<br>น้ำใช้ในการอุปโภค<br>บริโภค และ<br>การเกษตร | ขุดลอกหนองข่า<br>ขนาดกว้าง ๘<br>เมตร<br>ยาว ๑,๖๐๐ เมตร<br>ลึกเฉลี่ยรวม ๓<br>เมตร               | ๕๐๐,๐๐๐          |               |               |               |               | กักเก็บน้ำ<br>เพิ่มขึ้น               | ประชาชนมีน้ำใช้<br>ในการอุปโภค<br>บริโภค และ<br>การเกษตรอย่าง<br>เพียงพอ | กองช่าง                       |

| ที่ | โครงการ  | วัตถุประสงค์   | เป้าหมาย<br>(ผลผลิตของ<br>โครงการ)  | งบประมาณและที่มา |               |               |               |               | ตัวชี้วัด<br>(KPI)                    | ผลลัพธ์ที่คาดว่าจะได้รับ                       | หน่วยงาน<br>รับผิดชอบหลัก |
|-----|--|--|---|------------------|---------------|---------------|---------------|---------------|---------------------------------------|--|---------------------------|
|     |  |  |   | ๒๕๖๖<br>(บาท)    | ๒๕๖๗<br>(บาท) | ๒๕๖๘<br>(บาท) | ๒๕๖๙<br>(บาท) | ๒๕๗๐<br>(บาท) |                                       |  |                           |
| ๘๓  | โครงการขุดลอกคลองแนว<br>กันเขตที่สาธารณะประโยชน์<br>บ้านหนองข่าที่ป่าช้า<br>หมู่ที่ ๘<br>เริ่ม N ๑๕.๒๕๗๙๕<br>E ๑๐๒.๘๒๕๑๓<br>สิ้นสุด N ๑๕.๒๕๘๗๕<br>E ๑๐๒.๘๒๐๔๕  | เพื่อให้ประชาชนมี<br>น้ำใช้ในการอุปโภค<br>บริโภค และ<br>การเกษตร | ขุดลอกคลอง<br>ขนาดกว้าง ๒๔ ไร่<br>ขนาดกว้าง ๒<br>เมตร<br>ยาว ๙๐๐ เมตร<br>ลึก ๑.๕ เมตร     |                  |               | ๓๐๐,๐๐๐       |               |               | กันแนวเขต<br>ที่สาธารณะ<br>ประโยชน์   | ป้องกันการบุกรุก<br>ที่สาธารณะ<br>ประโยชน์     | กองช่าง                   |
| ๘๔  | โครงการปรับปรุงถนน คสล.<br>โดยการเสริมแอสฟัลต์ติก<br>คอนกรีต บ้านดงบัง หมู่ที่ ๙<br>ข้างโรงเรียนบ้านดงบัง ด้าน<br>ทิศเหนือ<br>เริ่ม N ๑๕.๒๕๙๖๘๘<br>E ๑๐๒.๘๐๕๙๖๔<br>สิ้นสุด N ๑๕.๒๕๙๓๒๒<br>E ๑๐๒.๘๐๗๗๔๒ | เพื่อความสะดวกใน<br>การเดินทาง<br>คมนาคมของ<br>ประชาชน           | ก่อสร้างถนน คสล.<br>เป็นแอสฟัลต์ติก<br>ขนาดกว้าง ๔ เมตร<br>ระยะ ๑๔๐ เมตร<br>หนา ๐.๐๕ เมตร | ๓๐๐,๐๐๐          |               |               |               |               | ถนน แอส<br>ฟัลต์ติก ที่<br>ได้มาตรฐาน | ประชาชนมีความ<br>สะดวกในการ<br>คมนาคมเพิ่มขึ้น | กองช่าง                   |

| ที่ | โครงการ  | วัตถุประสงค์   | เป้าหมาย<br>(ผลผลิตของ<br>โครงการ)  | งบประมาณและที่มา |               |               |               |               | ตัวชี้วัด<br>(KPI)                    | ผลลัพธ์ที่คาดว่าจะได้รับ                       | หน่วยงาน<br>รับผิดชอบหลัก |
|-----|--|--|---|------------------|---------------|---------------|---------------|---------------|---------------------------------------|--|---------------------------|
|     |  |  |   | ๒๕๖๖<br>(บาท)    | ๒๕๖๗<br>(บาท) | ๒๕๖๘<br>(บาท) | ๒๕๖๙<br>(บาท) | ๒๕๗๐<br>(บาท) |                                       |  |                           |
| ๘๕  | โครงการปรับปรุงถนน คสล.<br>โดยการเสริมแอสฟัลต์ติก<br>คอนกรีต บ้านดงบัง หมู่ที่ ๙<br>จากบ้านนายบุญถิ่น- ศาลา<br>หน้าวัด<br>เริ่ม N ๑๕.๒๖๑๖๕<br>E ๑๐๒.๘๐๗๘๑<br>สิ้นสุด N ๑๕.๒๖๒๔๐<br>E ๑๐๒.๘๐๖๕๗ | เพื่อความสะดวกใน<br>การเดินทาง<br>คมนาคมของ<br>ประชาชน | ก่อสร้างถนน คสล.<br>เป็นแอสฟัลต์ติก<br>ขนาดกว้าง ๔ เมตร<br>ระยะ ๒๕๐ เมตร<br>หนา ๐.๐๕ เมตร |                  | ๔๐๐,๐๐๐       |               |               |               | ถนน แอส<br>ฟัลต์ติก ที่<br>ได้มาตรฐาน | ประชาชนมีความ<br>สะดวกในการ<br>คมนาคมเพิ่มขึ้น | กองช่าง                   |
| ๘๖  | โครงการก่อสร้างถนน คสล.<br>จากแยกมารศรี ไปนานาง<br>ประยูณ จันลอย<br>เริ่ม N ๑๕.๒๕๙๕๐๑<br>E ๑๐๒.๘๑๖๓๖๖<br>สิ้นสุด N ๑๕.๒๖๑๕๓๗<br>E ๑๐๒.๘๑๕๔๓๙   | เพื่อความสะดวกใน<br>การเดินทาง<br>คมนาคมของ<br>ประชาชน | ก่อสร้างถนน คสล.<br>ขนาดกว้าง ๓ เมตร<br>ระยะทาง ๓๐๐<br>เมตร<br>หนา ๐.๑๕ เมตร              | ๕๐๐,๐๐๐          |               |               |               |               | ถนน คสล.<br>ที่ได้<br>มาตรฐาน         | ประชาชนมีความ<br>สะดวกในการ<br>คมนาคมเพิ่มขึ้น | กองช่าง                   |

| ที่ | โครงการ  | วัตถุประสงค์   | เป้าหมาย<br>(ผลผลิตของ<br>โครงการ)  | งบประมาณและที่มา |               |               |               |               | ตัวชี้วัด<br>(KPI)                                     | ผลลัพธ์ที่คาดว่าจะได้รับ              | หน่วยงาน<br>รับผิดชอบ<br>หลัก |
|-----|--|--|---|------------------|---------------|---------------|---------------|---------------|--|---------------------------------------|-------------------------------|
|     |  |  |   | ๒๕๖๖<br>(บาท)    | ๒๕๖๗<br>(บาท) | ๒๕๖๘<br>(บาท) | ๒๕๖๙<br>(บาท) | ๒๕๗๐<br>(บาท) |  |                                       |                               |
| ๘๗  | โครงการปรับปรุงระบบ<br>ประปาอบหมู่ บ้านดงบัง<br>หมู่ที่ ๙ โดยการขยายท่อ<br>เมนประปา<br>เริ่ม N ๑๕.๒๕๙๗๑<br>E ๑๐๒.๘๐๖๐๔<br>สิ้นสุด N ๑๕.๒๕๙๓๕<br>E ๑๐๒.๘๐๗๗๗              | เพื่อปรับปรุงระบบ<br>ประปาให้<br>ประชาชนได้ใช้น้ำ<br>สะอาดในการ<br>อุปโภค บริโภค | ปรับปรุงระบบโดย<br>การขยายท่อเมน<br>ประปาจาก PVC<br>หน้า ๒ นิ้ว เป็น<br>PVC ขนาด ๓ นิ้ว<br>ยาวไม่น้อยกว่า<br>๒,๐๐๐ เมตร<br>พร้อมอุปกรณ์<br>ประกอบครบชุด | ๔๐๐,๐๐๐          |               |               |               |               | ประชาชน<br>ได้ใช้น้ำ<br>สะอาดใน<br>การอุปโภค<br>บริโภค | ส่งน้ำได้อย่างมี<br>ประสิทธิภาพ       | กองช่าง                       |
| ๘๘  | โครงการติดตั้งฝापิดราง<br>ระบายน้ำ บ้านดงบัง หมู่ที่<br>๙ ช่างโรงเรียนบ้านดงบัง<br>ด้านทิศเหนือ<br>เริ่ม N ๑๕.๒๕๙๕๗๑<br>E ๑๐๒.๘๐๖๐๔<br>สิ้นสุด N ๑๕.๒๕๙๓๕<br>E ๑๐๒.๘๐๗๗๗ | เพื่อให้เกิดความ<br>ปลอดภัยของ<br>ประชาชน  | ติดตั้งฝापิดราง<br>ระบายน้ำ ขนาด<br>กว้าง ๐.๘๐ เมตร<br>ยาว ๑๕๐ เมตร   |                  |               | ๒๐๐,๐๐๐       |               |               | ฝापิดราง<br>ระบายน้ำที่<br>ได้มาตรฐาน                  | ประชาชนมีความ<br>ปลอดภัยในการ<br>.... | กองช่าง                       |
| ๘๙  | โครงการขุดเจาะน้ำบาดาล<br>พร้อมติดตั้งอุปกรณ์ บ้านดง<br>บัง หมู่ที่ ๙ ๑ แห่ง   | เพื่อมีน้ำใช้ในการ<br>อุปโภค บริโภคใน<br>หมู่บ้านละเพื่อใช้ใน<br>การเกษตร        | เจาะบ่อบาดาล  |                  |               |               | ๓๐๐,๐๐๐       |               | มีน้ำใช้<br>พอเพียง                                    | ประชาชนมีน้ำใช้<br>อย่างทั่วถึง       | กองช่าง                       |

| ที่ | โครงการ   | วัตถุประสงค์  | เป้าหมาย<br>(ผลผลิตของ<br>โครงการ)   | งบประมาณและที่มา |               |               |               |               | ตัวชี้วัด<br>(KPI)            | ผลลัพธ์ที่คาดว่าจะได้รับ                                 | หน่วยงาน<br>รับผิดชอบ<br>หลัก |
|-----|---|---|--|------------------|---------------|---------------|---------------|---------------|-------------------------------|--|-------------------------------|
|     |   |   |  | ๒๕๖๖<br>(บาท)    | ๒๕๖๗<br>(บาท) | ๒๕๖๘<br>(บาท) | ๒๕๖๙<br>(บาท) | ๒๕๗๐<br>(บาท) |                               |  |                               |
| ๙๐  | โครงการปรับปรุงถนน คสล. โดยการเสริมแอสฟัลต์ติก คอนกรีต บ้านเมืองยาง หมู่ที่ ๑๐ จากสี่แยกเมืองยาง - บ้านหัวฝาย<br>เริ่ม N ๑๕.๒๒๓๖๘<br>E ๑๐๒.๘๓๒๐๔<br>สิ้นสุด N ๑๕.๒๒๒๒๕<br>E ๑๐๒.๘๓๒๓๔ | เพื่อความสะดวกในการเดินทาง<br>คมนาคมของ<br>ประชาชน    | ปรับปรุงถนน คสล. เป็นแอสฟัลต์ติก ขนาดกว้าง ๔ เมตร ระยะ ๑๕๐ เมตร<br>หนา ๐.๐๕ เมตร |                  |               | ๒๕๐,๐๐๐       |               |               | ถนน แอสฟัลต์ติก ที่ได้มาตรฐาน | ประชาชนมีความสะดวกในการคมนาคมเพิ่มขึ้น                   | กองช่าง                       |
| ๙๑  | โครงการก่อสร้างลานกีฬาหมู่บ้าน บ้านเมืองยาง หมู่ที่ ๑๐<br>N ๑๕.๒๒๐๙๑<br>E ๑๐๒.๘๓๑๘๙   | เพื่อให้ประชาชนในหมู่บ้านได้มีลานกีฬาในการออกกำลังกาย | ปรับปรุงลานกีฬา ขนาดกว้าง ๒๐ เมตร ยาว ๔๐ เมตร<br>หนา ๐.๑๐ เมตร                   | ๒๐๐,๐๐๐          |               |               |               |               | มีลาดกีฬาที่ได้มาตรฐาน        | เพื่อให้ประชาชนในหมู่บ้านได้มีลาดกีฬาในการออกกำลังกาย    | กองช่าง                       |
| ๙๒  | โครงการขุดลอกสระห้วยหลวง บ้านเมืองยาง หมู่ที่ ๑๐<br>N ๑๕.๒๒๖๐๗๒<br>E ๑๐๒.๘๓๓๑๑๐   | เพื่อให้ประชาชนมีน้ำใช้ในการอุปโภคบริโภค และการเกษตร  | ขุดลอกสระห้วยหลวง กว้าง ๔๕ เมตร ยาว ๓๐ เมตร ลึก ๒.๕๐ เมตร                        |                  |               | ๒๐๐,๐๐๐       |               |               | กักเก็บน้ำเพิ่มขึ้น           | ประชาชนมีน้ำใช้ในการอุปโภคบริโภค และการเกษตรอย่างเพียงพอ | กองช่าง                       |

| ที่ | โครงการ   | วัตถุประสงค์  | เป้าหมาย<br>(ผลผลิตของ<br>โครงการ)   | งบประมาณและที่มา |               |               |               |               | ตัวชี้วัด<br>(KPI)                                    | ผลลัพธ์ที่คาดว่าจะได้รับ                         | หน่วยงาน<br>รับผิดชอบ<br>หลัก |
|-----|---|---|--|------------------|---------------|---------------|---------------|---------------|---|--|-------------------------------|
|     |   |   |  | ๒๕๖๖<br>(บาท)    | ๒๕๖๗<br>(บาท) | ๒๕๖๘<br>(บาท) | ๒๕๖๙<br>(บาท) | ๒๕๗๐<br>(บาท) |   |  |                               |
| ๙๓  | โครงการก่อสร้างถนนหิน<br>คลุกบ้านโคกสูง หมู่ที่ ๑๑<br>เลียบบคลองปอพาน<br>เริ่ม N ๑๕.๒๔๖๖๒<br>E ๑๐๒.๘๐๖๖๘<br>สิ้นสุด N ๑๕.๒๔๐๕๔<br>E ๑๐๒.๘๑๕๓๐                   | เพื่อความสะดวกใน<br>การเดินทาง<br>คมนาคมของ<br>ประชาชน      | ก่อสร้างถนน คสล.<br>ขนาดกว้าง ๓<br>เมตร<br>ยาว ๑,๕๐๐ เมตร<br>หนา ๐.๑๕ เมตร                           | ๒๕๐,๐๐๐          |               |               |               |               | มีถนน คสล.<br>ที่ได้<br>มาตรฐาน                       | ประชาชนมีความ<br>สะดวกในการ<br>คมนาคมเพิ่มขึ้น   | กองช่าง                       |
| ๙๔  | โครงการปรับปรุงถนนเป็น<br>แอสฟัลท์ติก บ้านโคกสูง หมู่<br>ที่ ๑๑ จากวัด - บ้านพ่อ<br>คาน<br>เริ่ม N ๑๕.๒๕๕๐๗<br>E ๑๐๒.๘๐๗๓๖<br>สิ้นสุด N ๑๕.๒๕๕๐๖<br>E ๑๐๒.๘๐๙๙๐ | เพื่อความสะดวกใน<br>การเดินทาง<br>คมนาคมของ<br>ประชาชน      | ซ่อมแซมถนน<br>คสล. แอสฟัลท์ติก<br>ขนาดกว้าง ๔ เมตร<br>ยาว ๓๐๐ เมตร<br>หนา ๐.๑๕ เมตร                  |                  |               | ๕๐๐,๐๐๐       |               |               | มีถนนที่ได้<br>มาตรฐาน                                | ประชาชนมีความ<br>สะดวกในการ<br>คมนาคมเพิ่มขึ้น   | กองช่าง                       |
| ๙๕  | โครงการปรับปรุงถนนโดย<br>การลงหินคลุกบ้านโคกสูง<br>หมู่ที่ ๑๑ สายเลียบบหนอง<br>สวน<br>เริ่ม N ๑๕.๒๕๕๓๕<br>E ๑๐๒.๘๐๓๖๓<br>สิ้นสุด N ๑๕.๒๕๔๖๒<br>E ๑๐๒.๘๐๓๗๕      | เพื่อความสะดวกใน<br>การเดินทาง<br>คมนาคมขนส่งของ<br>ประชาชน | ปรับปรุงถนนโดย<br>ลงหินคลุก พร้อม<br>บดอัดแน่น ขนาด<br>กว้าง ๔ เมตร<br>ยาว ๗๐๐ เมตร<br>หนา ๐.๐๗ เมตร | ๒๐๐,๐๐๐          |               |               |               |               | มีเส้นทาง<br>คมนาคมที่<br>สัญจร<br>สะดวก<br>เพิ่มขึ้น | ประชาชน<br>คมนาคมสัญจรได้<br>สะดวกและ<br>ปลอดภัย | กองช่าง                       |

| ที่ | โครงการ  | วัตถุประสงค์  | เป้าหมาย<br>(ผลผลิตของ<br>โครงการ)  | งบประมาณและที่มา |               |               |               |               | ตัวชี้วัด<br>(KPI)                           | ผลลัพธ์ที่คาดว่าจะได้รับ                         | หน่วยงาน<br>รับผิดชอบ<br>หลัก |
|-----|--|---|---|------------------|---------------|---------------|---------------|---------------|--|--|-------------------------------|
|     |  |   |   | ๒๕๖๖<br>(บาท)    | ๒๕๖๗<br>(บาท) | ๒๕๖๘<br>(บาท) | ๒๕๖๙<br>(บาท) | ๒๕๗๐<br>(บาท) |  |  |                               |
| ๙๖  | โครงการปรับปรุงถนนเป็น<br>แอสฟัลท์ติก บ้านโคกสูง หมู่<br>ที่ ๑๑ ซอยนางสายไหม –<br>ศาลปู่ตา<br>เริ่ม N ๑๕.๒๕๓๖๒๑<br>E ๑๐๒.๘๐๗๑๙๓<br>สิ้นสุด N ๑๕.๒๕๓๖๑๑<br>E ๑๐๒.๘๐๘๕๕๓ | เพื่อความสะดวกใน<br>การเดินทาง<br>คมนาคมขนส่งของ<br>ประชาชน | ปรับปรุงซ่อมแซม<br>ผิวถนน คสล. เป็น<br>แอสฟัลท์ติก ขนาด<br>กว้าง ๔ เมตร<br>ยาว ๗๐ เมตร<br>หนา ๐.๐๗ เมตร |                  |               | ๕๐๐,๐๐๐       |               |               | มีเส้นทาง<br>คมนาคมที่<br>สะดวก<br>เพิ่มขึ้น | ประชาชน<br>คมนาคมสัญจรได้<br>สะดวกและ<br>ปลอดภัย | กองช่าง                       |
| ๙๗  | โครงการขยายท่อเมน<br>ประปา บ้านโคกสูง หมู่ที่<br>๑๑  | เพื่อให้ประชาชนมี<br>มีน้ำใช้ในการ<br>อุปโภคบริโภค          | ปรับปรุงระบบ<br>ขนาด ๓ นิ้ว   | ๕๐๐,๐๐๐          |               |               |               |               | ระบบ<br>ประปาที่ได้<br>มาตรฐาน               | ประชาชนมีน้ำใช้<br>ในการอุปโภค<br>บริโภค         | กองช่าง                       |
| ๙๘  | โครงการวางท่อระบายน้ำ/<br>ปรับปรุงท่อระบายน้ำบ้าน<br>โคกสูง หมู่ที่ ๑๑ หน้าบ้าน<br>แม่เออ<br>เริ่ม N ๑๕.๒๕๓๗๒<br>E ๑๐๒.๘๐๖๙๑   | เพื่อระบายน้ำ<br>ป้องกันปัญหาน้ำ<br>ท่วม                    | วางท่อระบายน้ำ<br>คสล.<br>ขนาด<br>เส้นผ่าศูนย์กลาง<br>๐.๖๐ เมตร<br>ยาว ๑๐ เมตร                          |                  |               | ๒๐,๐๐๐        |               |               | ระบายน้ำที่<br>ท่วมขัง                       | ระบายน้ำที่ท่วม<br>ขังได้อย่างมี<br>ประสิทธิภาพ  | กองช่าง                       |
| ๙๙  | โครงการวางท่อน้ำ/ทางน้ำ<br>เข้าหนองสนวน บ้านโคกสูง<br>หมู่ที่ ๑๑<br>เริ่ม N ๑๕.๒๕๔๖๒<br>E ๑๐๒.๘๐๓๗๕  | เพื่อระบายน้ำ<br>ป้องกันปัญหาน้ำ<br>กัดเซาะถนน              | วางท่อระบายน้ำ<br>คสล.<br>ขนาด<br>เส้นผ่าศูนย์กลาง ๑<br>เมตร<br>ยาว ๑๕ เมตร                             | ๕๐,๐๐๐           |               |               |               |               | ระบายน้ำที่<br>ท่วมขัง                       | ระบายน้ำที่ท่วม<br>ขังได้อย่างมี<br>ประสิทธิภาพ  | กองช่าง                       |



| ที่ | โครงการ  | วัตถุประสงค์                                | เป้าหมาย<br>(ผลผลิตของ<br>โครงการ)   | งบประมาณและที่มา |               |               |               |               | ตัวชี้วัด<br>(KPI)     | ผลลัพธ์ที่คาดว่าจะได้รับ                        | หน่วยงาน<br>รับผิดชอบหลัก |
|-----|--|---|--|------------------|---------------|---------------|---------------|---------------|------------------------|---|---------------------------|
|     |  |   |  | ๒๕๖๖<br>(บาท)    | ๒๕๖๗<br>(บาท) | ๒๕๖๘<br>(บาท) | ๒๕๖๙<br>(บาท) | ๒๕๗๐<br>(บาท) |                        |   |                           |
| ๑๐๐ | โครงการวางท่อระบายน้ำ/<br>ปรับปรุงท่อระบายน้ำบ้าน<br>โคกสูง หมู่ที่ ๑๑ หน้าบ้าน<br>นายนิคม ยางนอก<br>เริ่ม N ๑๕.๒๕๕๖๙<br>E ๑๐๒.๘๐๔๒๓   | เพื่อระบายน้ำ<br>ป้องกันปัญหาน้ำ<br>ท่วมขัง | วางระบายน้ำ คสล.<br>ขนาด<br>เส้นผ่าศูนย์กลาง<br>๐.๓๐ เมตร<br>ยาว ๓๕๐ เมตร<br>หนา ๐.๐๗ เมตร   |                  |               |               | ๕๐๐,๐๐๐       |               | ระบายน้ำที่<br>ท่วมขัง | ระบายน้ำที่ท่วม<br>ขังได้อย่างมี<br>ประสิทธิภาพ | กองช่าง                   |
| ๑๐๑ | โครงการวางท่อระบายน้ำ/<br>ปรับปรุงท่อระบายน้ำบ้าน<br>โคกสูง หมู่ที่ ๑๑ หน้าบ้าน<br>นายสมชาย หลักบึง<br>เริ่ม N ๑๕.๒๕๕๓๔<br>E ๑๐๒.๘๐๔๒๒ | เพื่อระบายน้ำ<br>ป้องกันปัญหาน้ำ<br>ท่วมขัง | วางท่อระบายน้ำ<br>คสล. และวาง<br>ระบายน้ำ<br>เส้นผ่าศูนย์กลาง<br>๐.๔๐ เมตร<br>จำนวน ๑๐ ท่อน<br>วางระบายน้ำขนาด<br>กว้าง ๐.๓๐ เมตร<br>ยาว ๑๐๐ เมตร<br>พร้อมฝาปิดเหล็ก |                  |               |               |               | ๔๐๐,๐๐๐       | ระบายน้ำที่<br>ท่วมขัง | ระบายน้ำที่ท่วม<br>ขังได้อย่างมี<br>ประสิทธิภาพ | กองช่าง                   |

| ที่ | โครงการ  | วัตถุประสงค์   | เป้าหมาย<br>(ผลผลิตของ<br>โครงการ)   | งบประมาณและที่มา |               |               |               |               | ตัวชี้วัด<br>(KPI)       | ผลลัพธ์ที่คาดว่าจะได้รับ                                 | หน่วยงาน<br>รับผิดชอบ<br>หลัก |
|-----|--|--|--|------------------|---------------|---------------|---------------|---------------|--------------------------|--|-------------------------------|
|     |  |  |  | ๒๕๖๖<br>(บาท)    | ๒๕๖๗<br>(บาท) | ๒๕๖๘<br>(บาท) | ๒๕๖๙<br>(บาท) | ๒๕๗๐<br>(บาท) |                          |  |                               |
| ๑๐๒ | โครงการขุดลอกคลองบ้านโคกสูง หมู่ที่ ๑๑ จากหนองคะนิง - ถนนคำสายชุมพวง - ลำปลายมาศ<br>เริ่ม N ๑๕.๒๕๒๔๐<br>E ๑๐๒.๘๐๒๑๙<br>สิ้นสุด N ๑๕.๒๔๘๐๕<br>E ๑๐๒.๘๐๖๔๒ | เพื่อให้ประชาชนมีน้ำใช้ในการอุปโภคบริโภค และการเกษตร | ขุดลอกสระ<br>รายละเอียดตามแบบ อบต. กำหนด ๑,๐๐๐ เมตร<br>ปากบ้นกว้าง ๘ เมตร<br>ยาว ๑,๐๐๐ เมตร<br>ลึกรวม ๓ เมตร |                  | ๓๐๐,๐๐๐       |               |               |               | กักเก็บน้ำเพิ่มขึ้น      | ประชาชนมีน้ำใช้ในการอุปโภคบริโภค และการเกษตรอย่างเพียงพอ | กองช่าง                       |
| ๑๐๓ | โครงการก่อสร้างฝายชะลอน้ำลำห้วยปอพาน บ้านโคกสูง หมู่ที่ ๑๑<br>เริ่ม N ๑๕.๒๔๖๖๒<br>E ๑๐๒.๘๐๖๖๘<br>สิ้นสุด N ๑๕.๒๔๑๓๙๔<br>E ๑๐๒.๘๑๓๒๒๖                     | เพื่อให้ประชาชนมีน้ำใช้อย่างพอเพียง                  | ก่อสร้างฝายทำนบกั้นน้ำ<br>ยาว ๑๒ เมตร<br>สันฝายสูง ๑.๕๐ เมตร   |                  |               | ๓๐๐,๐๐๐       |               |               | กักเก็บน้ำเพิ่มขึ้น      | ประชาชนมีน้ำใช้อย่างพอเพียง                              | กองช่าง                       |
| ๑๐๔ | โครงการก่อสร้างถนนคสล. บ้านใหม่ปฏิรูป หมู่ที่ ๑๒ จาก ซอย ๖ ตลอดสาย GPS ๕๐๒ ม.<br>เริ่ม N ๑๕.๒๙๔๓<br>E ๑๐๒.๘๐๘๑๙<br>สิ้นสุด N ๑๕.๒๙๙๒๑<br>E ๑๐๒.๘๐๕๕๑     | เพื่อความสะดวกในการเดินทาง คมนาคมของประชาชน          | ก่อสร้างถนน คสล.<br>ขนาดกว้าง ๔ เมตร<br>ยาว ๔๐๐ เมตร<br>หนา ๐.๑๕ เมตร  |                  |               |               | ๙๐๐,๐๐๐       |               | มีถนน คสล. ที่ได้มาตรฐาน | ประชาชนมีความสะดวกในการคมนาคมเพิ่มขึ้น                   | กองช่าง                       |

| ที่ | โครงการ  | วัตถุประสงค์   | เป้าหมาย<br>(ผลผลิตของ<br>โครงการ)                                      | งบประมาณและที่มา |               |               |               |               | ตัวชี้วัด<br>(KPI)              | ผลลัพธ์ที่คาดว่าจะได้รับ                       | หน่วยงาน<br>รับผิดชอบ<br>หลัก |
|-----|--|--|---|------------------|---------------|---------------|---------------|---------------|---------------------------------|--|-------------------------------|
|     |  |  |   | ๒๕๖๖<br>(บาท)    | ๒๕๖๗<br>(บาท) | ๒๕๖๘<br>(บาท) | ๒๕๖๙<br>(บาท) | ๒๕๗๐<br>(บาท) |                                 |  |                               |
| ๑๐๕ | โครงการก่อสร้างถนนคสล.<br>บ้านใหม่ปฏิรูป หมู่ที่ ๑๒<br>จาก สามแยกหน้าโรงเรียน -<br>สี่แยกบ้านสุพล พรหมไพโร<br>เริ่ม N ๑๕.๒๙๒๘๗<br>E ๑๐๒.๘๐๔๓๑<br>สิ้นสุด N ๑๕.๒๙๖๑๖<br>E ๑๐๒.๘๐๑๖๐ | เพื่อความสะดวกใน<br>การเดินทาง<br>คมนาคมของ<br>ประชาชน | ก่อสร้างถนน คสล.<br>ขนาดกว้าง ๔ เมตร<br>ยาว ๔๖๙.๒๒เมตร<br>หนา ๐.๑๕ เมตร |                  |               |               |               | ๙๐๐,๐๐๐       | มีถนน คสล.<br>ที่ได้<br>มาตรฐาน | ประชาชนมีความ<br>สะดวกในการ<br>คมนาคมเพิ่มขึ้น | กองช่าง                       |
| ๑๐๖ | โครงการก่อสร้างถนนคสล.<br>บ้านใหม่ปฏิรูป หมู่ที่ ๑๒<br>จาก ซอย ๗ – สามแยกนอก<br>เริ่ม N ๑๕.๒๙๗๙๘<br>E ๑๐๒.๘๐๘๔๕<br>สิ้นสุด N ๑๕.๒๙๕๕๒<br>E ๑๐๒.๘๐๘๒๒                               | เพื่อความสะดวกใน<br>การเดินทาง<br>คมนาคมของ<br>ประชาชน | ก่อสร้างถนน คสล.<br>ขนาดกว้าง ๔ เมตร<br>ยาว ๔๐๐ เมตร<br>หนา ๐.๑๕ เมตร   |                  |               |               |               | ๙๐๐,๐๐๐       | มีถนน คสล.<br>ที่ได้<br>มาตรฐาน | ประชาชนมีความ<br>สะดวกในการ<br>คมนาคมเพิ่มขึ้น | กองช่าง                       |
| ๑๐๗ | โครงการก่อสร้างถนนคสล.<br>บ้านใหม่ปฏิรูป หมู่ที่ ๑๒<br>จาก บ้านนายจรูญ – นาย<br>ยอดชาย<br>เริ่ม N ๑๕.๓๐๒๓๒<br>E ๑๐๒.๘๐๗๒๖<br>สิ้นสุด N ๑๕.๒๙๙๒๑<br>E ๑๐๒.๘๐๙๖๒                     | เพื่อความสะดวกใน<br>การเดินทาง<br>คมนาคมของ<br>ประชาชน | ก่อสร้างถนน คสล.<br>ขนาดกว้าง ๔ เมตร<br>ยาว ๔๐๐ เมตร<br>หนา ๐.๑๕ เมตร   |                  |               |               |               | ๙๐๐,๐๐๐       | มีถนน คสล.<br>ที่ได้<br>มาตรฐาน | ประชาชนมีความ<br>สะดวกในการ<br>คมนาคมเพิ่มขึ้น | กองช่าง                       |

| ที่ | โครงการ  | วัตถุประสงค์   | เป้าหมาย<br>(ผลผลิตของ<br>โครงการ)                                     | งบประมาณและที่มา |               |               |               |               | ตัวชี้วัด<br>(KPI)     | ผลลัพธ์ที่คาดว่าจะได้รับ                       | หน่วยงาน<br>รับผิดชอบหลัก |
|-----|--|--|--|------------------|---------------|---------------|---------------|---------------|------------------------|--|---------------------------|
|     |  |  |  | ๒๕๖๖<br>(บาท)    | ๒๕๖๗<br>(บาท) | ๒๕๖๘<br>(บาท) | ๒๕๖๙<br>(บาท) | ๒๕๗๐<br>(บาท) |                        |  |                           |
| ๑๐๘ | โครงการปรับปรุงถนนคสล.<br>เป็นแอสฟัลท์ติก บ้านใหม่<br>ปฏิรูป หมู่ที่ ๑๒ จากบ้าน<br>นายหัต สร้อยสน ยาว ๔๖<br>เมตร<br>เริ่ม N ๑๕.๒๙๕๑๘<br>E ๑๐๒.๘๐๔๑๗<br>สิ้นสุด N ๑๕.๒๙๔๙๒<br>E ๑๐๒.๘๐๓๗๖ | เพื่อความสะดวกใน<br>การเดินทาง<br>คมนาคมของ<br>ประชาชน | ซ่อมแซมถนน<br>คสล.<br>ขนาดกว้าง ๔ เมตร<br>ยาว ๔๖ เมตร<br>หนา ๐.๐๕ เมตร |                  | ๑๕๐,๐๐๐       |               |               |               | มีถนนที่ได้<br>มาตรฐาน | ประชาชนมีความ<br>สะดวกในการ<br>คมนาคมเพิ่มขึ้น | กองช่าง                   |
| ๑๐๙ | โครงการปรับปรุงถนนคสล.<br>เป็นแอสฟัลท์ติก บ้านใหม่<br>ปฏิรูป หมู่ที่ ๑๒ หน้า<br>โรงเรียนบ้านใหม่ปฏิรูป<br>เริ่ม N ๑๕.๒๙๖๑๕<br>E ๑๐๒.๘๐๑๘๙<br>สิ้นสุด N ๑๕.๒๙๗๒๒<br>E ๑๐๒.๘๐๒๙๕           | เพื่อความสะดวกใน<br>การเดินทาง<br>คมนาคมของ<br>ประชาชน | ซ่อมแซมถนน<br>คสล.<br>ขนาดกว้าง ๔ เมตร<br>ยาว ๔๖ เมตร<br>หนา ๐.๐๕ เมตร |                  | ๕๐๐,๐๐๐       |               |               |               | มีถนนที่ได้<br>มาตรฐาน | ประชาชนมีความ<br>สะดวกในการ<br>คมนาคมเพิ่มขึ้น | กองช่าง                   |

| ที่ | โครงการ  | วัตถุประสงค์   | เป้าหมาย<br>(ผลผลิตของ<br>โครงการ)   | งบประมาณและที่มา |               |               |               |               | ตัวชี้วัด<br>(KPI)                                    | ผลลัพธ์ที่คาดว่าจะได้รับ                              | หน่วยงาน<br>รับผิดชอบหลัก |
|-----|--|--|--|------------------|---------------|---------------|---------------|---------------|---|---|---------------------------|
|     |  |  |  | ๒๕๖๖<br>(บาท)    | ๒๕๖๗<br>(บาท) | ๒๕๖๘<br>(บาท) | ๒๕๖๙<br>(บาท) | ๒๕๗๐<br>(บาท) |   |   |                           |
| ๑๑๐ | โครงการปรับปรุงถนนโดยการลงหินคลุกบ้านใหม่ปฏิรูป หมู่ที่ ๑๒ จากหนองมะกอก - แยกบ้านนายอิฐช่วยพันธ์<br>เริ่ม N ๑๕.๓๐๓๒๒<br>E ๑๐๒.๘๐๗๘๖<br>สิ้นสุด N ๑๕.๓๐๕๗๘<br>E ๑๐๒.๘๐๕๑๐ | เพื่อความสะดวกในการเดินทาง<br>คมนาคมขนส่งของประชาชน            | ปรับปรุงถนนโดยลงหินคลุก<br>ขนาดกว้าง ๔ เมตร<br>ยาว ๔๐๐ เมตร<br>หนา ๐.๐๗ เมตร                 | ๒๐๐,๐๐๐          |               |               |               |               | มีเส้นทาง<br>คมนาคมที่<br>สัญจร<br>สะดวก<br>เพิ่มขึ้น | ประชาชน<br>คมนาคมสัญจรได้<br>สะดวกและ<br>ปลอดภัย      | กองช่าง                   |
| ๑๑๑ | โครงการปรับปรุงลานกีฬาหมู่บ้าน บ้านใหม่ปฏิรูป หมู่ที่ ๑๒<br>เริ่ม N ๑๕.๒๙๖๙๒<br>E ๑๐๒.๘๐๖๕๓  | เพื่อให้ประชาชนในหมู่บ้านได้มีลานกีฬาในการออกกำลังกาย          | ปรับปรุงลานกีฬา<br>กว้าง ๒๐ เมตร<br>ยาว ๔๐ เมตร<br>หนา ๐.๑๐ เมตร                             |                  |               | ๒๐๐,๐๐๐       |               |               | มีลานกีฬาที่ได้มาตรฐาน                                | เพื่อให้ประชาชนในหมู่บ้านได้มีลานกีฬาในการออกกำลังกาย | กองช่าง                   |
| ๑๑๒ | โครงการขุดเจาะน้ำบาดาลพร้อมติดตั้งอุปกรณ์ บ้านใหม่ปฏิรูป หมู่ที่ ๑๒ บริเวณ   | เพื่อมีน้ำใช้ในการอุปโภค บริโภคในหมู่บ้านและเพื่อใช้ในการเกษตร | เจาะบ่อบาดาล<br>ขนาด<br>เส้นผ่าศูนย์กลาง ๖ นิ้ว พร้อมเครื่องสูบน้ำ ๑.๕ HP พร้อมอุปกรณ์ครบชุด |                  | ๓๐๐,๐๐๐       |               |               |               | มีน้ำใช้<br>พอเพียง                                   | ประชาชนมีน้ำใช้อย่างทั่วถึง                           | กองช่าง                   |

| ที่ | โครงการ   | วัตถุประสงค์   | เป้าหมาย<br>(ผลผลิตของ<br>โครงการ)                                    | งบประมาณและที่มา |               |               |               |               | ตัวชี้วัด<br>(KPI)              | ผลลัพธ์ที่คาดว่าจะได้รับ                       | หน่วยงาน<br>รับผิดชอบ<br>หลัก |
|-----|---|--|---|------------------|---------------|---------------|---------------|---------------|---------------------------------|--|-------------------------------|
|     |   |  |   | ๒๕๖๖<br>(บาท)    | ๒๕๖๗<br>(บาท) | ๒๕๖๘<br>(บาท) | ๒๕๖๙<br>(บาท) | ๒๕๗๐<br>(บาท) |                                 |  |                               |
| ๑๑๓ | โครงการก่อสร้างถนนคสล.<br>บ้านใหม่พัฒนา หมู่ที่ ๑๓<br>ซอย ๒ (ข้างศาลา<br>ประชาคม) ตลอดสาย<br>เริ่ม N ๑๕.๒๗๙๑๗<br>E ๑๐๒.๘๑๔๔๙<br>สิ้นสุด N ๑๕.๒๗๕๐๓<br>E ๑๐๒.๘๑๕๕๓                 | เพื่อความสะดวกใน<br>การเดินทาง<br>คมนาคมของ<br>ประชาชน | ก่อสร้างถนน คสล.<br>ขนาดกว้าง ๔ เมตร<br>ยาว ๓๐๐ เมตร<br>หนา ๐.๑๕ เมตร | ๘๐๐,๐๐๐          |               |               |               |               | มีถนน คสล.<br>ที่ได้<br>มาตรฐาน | ประชาชนมีความ<br>สะดวกในการ<br>คมนาคมเพิ่มขึ้น | กองช่าง                       |
| ๑๑๔ | โครงการก่อสร้างถนนคสล.<br>บ้านใหม่พัฒนา หมู่ที่ ๑๓<br>ซอย ๔ (ซอยหน้าวัด) ตลอด<br>สาย<br>เริ่ม N ๑๕.๒๘๑๖๙<br>E ๑๐๒.๘๑๗๓๓<br>สิ้นสุด N ๑๕.๒๘๓๘๙<br>E ๑๐๒.๘๑๖๗๘                      | เพื่อความสะดวกใน<br>การเดินทาง<br>คมนาคมของ<br>ประชาชน | ก่อสร้างถนน คสล.<br>ขนาดกว้าง ๔ เมตร<br>ยาว ๑๐๐ เมตร<br>หนา ๐.๑๕ เมตร | ๒๕๐,๐๐๐          |               |               |               |               | ถนน คสล.<br>ที่ได้<br>มาตรฐาน   | ประชาชนมีความ<br>สะดวกในการ<br>คมนาคมเพิ่มขึ้น | กองช่าง                       |
| ๑๑๕ | โครงการก่อสร้างถนนคสล.<br>บ้านใหม่พัฒนา หมู่ที่ ๑๓<br>ซอย ๓ ช่วงบนจากลาดยาง<br>ขึ้นไปด้านบน (ซอยประปา)<br>เริ่ม N ๑๕.๒๘๐๐๑<br>E ๑๐๒.๘๑๖๐๐๒<br>สิ้นสุด N ๑๕.๒๘๓๒๐๑<br>E ๑๐๒.๘๑๕๑๕๓ | เพื่อความสะดวกใน<br>การเดินทาง<br>คมนาคมของ<br>ประชาชน | ก่อสร้างถนน คสล.<br>ขนาดกว้าง ๔ เมตร<br>ยาว ๓๐๐ เมตร<br>หนา ๐.๑๕ เมตร |                  | ๘๐๐,๐๐๐       |               |               |               | ถนน คสล.<br>ที่ได้<br>มาตรฐาน   | ประชาชนมีความ<br>สะดวกในการ<br>คมนาคมเพิ่มขึ้น | กองช่าง                       |

| ที่ | โครงการ   | วัตถุประสงค์   | เป้าหมาย<br>(ผลผลิตของ<br>โครงการ)                                    | งบประมาณและที่มา |               |               |               |               | ตัวชี้วัด<br>(KPI)            | ผลลัพธ์ที่คาดว่าจะได้รับ                        | หน่วยงาน<br>รับผิดชอบ<br>หลัก |
|-----|---|--|---|------------------|---------------|---------------|---------------|---------------|-------------------------------|---|-------------------------------|
|     |   |  |   | ๒๕๖๖<br>(บาท)    | ๒๕๖๗<br>(บาท) | ๒๕๖๘<br>(บาท) | ๒๕๖๙<br>(บาท) | ๒๕๗๐<br>(บาท) |                               |   |                               |
| ๑๑๖ | โครงการก่อสร้างถนนคสล.<br>บ้านใหม่พัฒนา หมู่ที่ ๑๓<br>ซอย ๑<br>(ซอยบ้าน ผู้ช่วยฯ ล้ำ)<br>เริ่ม N ๑๕.๒๗๘๔๘<br>E ๑๐๒.๘๑๒๙๓<br>สิ้นสุด N ๑๕.๒๗๕๕๗<br>E ๑๐๒.๘๑๓๖๒ | เพื่อความสะดวกใน<br>การเดินทาง<br>คมนาคมของ<br>ประชาชน | ก่อสร้างถนน คสล.<br>ขนาดกว้าง ๔ เมตร<br>ยาว ๓๐๐ เมตร<br>หนา ๐.๑๕ เมตร |                  | ๘๐๐,๐๐๐       |               |               |               | ถนน คสล.<br>ที่ได้<br>มาตรฐาน | ประชาชนมีความ<br>สะดวกในการ<br>คมนาคมเพิ่มขึ้น  | กองช่าง                       |
| ๑๑๗ | โครงการก่อสร้างถนนคสล.<br>บ้านใหม่พัฒนา หมู่ที่ ๑๓<br>ซอย ๓ ช่วงล่าง<br>เริ่ม N ๑๕.๒๗๕๔๔๐<br>E ๑๐๒.๘๑๓๑๓๕<br>สิ้นสุด N ๑๕.๒๗๔๘๑๗<br>E ๑๐๒.๘๑๓๒๘๘              | เพื่อความสะดวกใน<br>การเดินทาง<br>คมนาคมของ<br>ประชาชน | ก่อสร้างถนน คสล.<br>ขนาดกว้าง ๔ เมตร<br>ยาว ๕๐ เมตร<br>หนา ๐.๑๕ เมตร  |                  |               | ๑๕๐,๐๐๐       |               |               | ถนน คสล.<br>ที่ได้<br>มาตรฐาน | ประชาชนมีความ<br>สะดวกในการ<br>คมนาคมเพิ่มขึ้น  | กองช่าง                       |
| ๑๑๘ | โครงการวางท่อระบายน้ำ<br>ท่อลอดเหลี่ยม บ้านใหม่<br>พัฒนา หมู่ที่ ๑๓ บ้านนาย<br>ช่วย (แยกหน้าวัด)<br>N ๑๕.๒๘๐๔๑<br>E ๑๐๒.๘๑๓๑๑                                 | เพื่อระบายน้ำ<br>ป้องกันปัญหาน้ำ<br>กัดเซาะถนน         | วางท่อระบายน้ำ<br>จำนวน ๒ ช่อง  | ๒๕๐,๐๐๐          |               |               |               |               | ระบายน้ำที่<br>ท่วมขัง        | ระบายน้ำที่ท่วม<br>ขังได้อย่างมี<br>ประสิทธิภาพ | กองช่าง                       |

| ที่ | โครงการ   | วัตถุประสงค์  | เป้าหมาย<br>(ผลผลิตของ<br>โครงการ)   | งบประมาณและที่มา |               |               |               |               | ตัวชี้วัด<br>(KPI)                    | ผลลัพธ์ที่คาดว่าจะได้รับ                    | หน่วยงาน<br>รับผิดชอบ<br>หลัก  |         |
|-----|---|---|--|------------------|---------------|---------------|---------------|---------------|---------------------------------------|---|--------------------------------|---------|
|     |   |   |  | ๒๕๖๖<br>(บาท)    | ๒๕๖๗<br>(บาท) | ๒๕๖๘<br>(บาท) | ๒๕๖๙<br>(บาท) | ๒๕๗๐<br>(บาท) |                                       |   |                                |         |
| ๑๑๙ | ขุดลอกกั้นแนวเขตที่<br>สาธารณะ (๒ แปลง) บ้าน<br>ใหม่พัฒนา หมู่ที่ ๑๓<br>- ป่าชุมชน<br>- ป่าเห็ด<br>เริ่ม N ๑๕.๒๘๘๒๕๒<br>E ๑๐๒.๘๑๕๑๔๕<br>สิ้นสุด N ๑๕.๒๗๔๙๕๑<br>E ๑๐๒.๗๙๗๙๑๗ | เพื่อป้องกันการบุกรุกพื้นที่สาธารณะ                 | ขุดแนวกั้นแนวเขตที่สาธารณะระยะทาง ๒.๔ กิโลเมตร                                     |                  | ๕๐๐,๐๐๐       |               |               |               |                                       | ป้องกันการบุกรุกพื้นที่สาธารณะ              | ป้องกันการบุกรุกพื้นที่สาธารณะ | กองช่าง |
| ๑๒๐ | โครงการปรับปรุงท่อเมนจ่ายน้ำให้ทั่วถึง บ้านใหม่พัฒนา หมู่ที่ ๑๓   | เพื่อกระจายน้ำให้ประชาชนใช้ได้<br>อย่างทั่วถึง      | ขยายท่อเมนจ่ายน้ำ ขนาด ๓ นิ้ว  | ๓๐๐,๐๐๐          |               |               |               |               | มีน้ำใช้โดยทั่วถึงกัน                 | ประชาชนได้ใช้น้ำอย่างทั่วถึงและสะดวกมากขึ้น | กองช่าง                        |         |
| ๑๒๑ | โครงการปรับปรุงถนนโดยการลงหินคลุกบ้านใหม่พัฒนา หมู่ที่ ๑๓ จากซอย ๑ -บ้านใหม่สามัคคี<br>เริ่ม N ๑๕.๒๘๗๘๗<br>E ๑๐๒.๘๑๖๖๘<br>สิ้นสุด N ๑๕.๒๘๑๘๖<br>E ๑๐๒.๘๑๒๐๙                 | เพื่อความสะดวกในการเดินทาง<br>คมนาคมขนส่งของประชาชน | ปรับปรุงถนนโดยลงหินคลุก พร้อมบดอัดแน่น ขนาดกว้าง ๕ เมตร ยาว ๕๐๐ เมตร หนา ๐.๐๗ เมตร |                  |               |               | ๑๕๐,๐๐๐       |               | มีเส้นทางคมนาคมที่สัญจรสะดวกเพิ่มขึ้น | ประชาชนคมนาคมสัญจรได้สะดวกและปลอดภัย        | กองช่าง                        |         |



| ที่ | โครงการ   | วัตถุประสงค์  | เป้าหมาย<br>(ผลผลิตของ<br>โครงการ)   | งบประมาณและที่มา |               |               |               |               | ตัวชี้วัด<br>(KPI)                                    | ผลลัพธ์ที่คาดว่าจะได้รับ                         | หน่วยงาน<br>รับผิดชอบ<br>หลัก |
|-----|---|---|--|------------------|---------------|---------------|---------------|---------------|---|--|-------------------------------|
|     |   |   |  | ๒๕๖๖<br>(บาท)    | ๒๕๖๗<br>(บาท) | ๒๕๖๘<br>(บาท) | ๒๕๖๙<br>(บาท) | ๒๕๗๐<br>(บาท) |   |  |                               |
| ๑๒๒ | โครงการก่อสร้างฝายน้ำล้น<br>หนองตาสิน บ้านใหม่พัฒนา<br>หมู่ที่ ๑๓<br>N ๑๕.๒๗๖๕๒<br>E ๑๐๒.๘๑๑๖๗  | เพื่อให้ประชาชนมี<br>น้ำใช้อย่างพอเพียง                                   | ก่อสร้างฝายน้ำล้น<br>คสล.  | ๓๐๐,๐๐๐          |               |               |               |               | กักเก็บน้ำ<br>เพิ่มขึ้น                               | ประชาชนมีน้ำใช้<br>อย่างพอเพียง                  | กองช่าง                       |
| ๑๒๓ | โครงการก่อสร้างถนนดิน<br>โดยการขึ้นดินใหม่ลงหิน<br>คลุกบ้านใหม่พัฒนา หมู่ที่<br>๑๓ จาก ม. ๑๓ - เชื่อมตง<br>บัง หมู่ที่ ๙<br>N ๑๕.๒๗๑๓๙<br>E ๑๐๒.๘๒๑๘๗ | เพื่อความสะดวกใน<br>การเดินทาง<br>คมนาคมขนส่งของ<br>ประชาชน               | ปรับปรุงถนนโดย<br>ลงหินคลุก พร้อม<br>บดอัดแน่น ขนาด<br>กว้าง ๔ เมตร<br>ยาว ๖๐๐ เมตร<br>หนา ๐.๐๗ เมตร |                  |               | ๒๕๐,๐๐๐       |               |               | มีเส้นทาง<br>คมนาคมที่<br>สัญจร<br>สะดวก<br>เพิ่มขึ้น | ประชาชน<br>คมนาคมสัญจรได้<br>สะดวกและ<br>ปลอดภัย | กองช่าง                       |
| ๑๒๔ | โครงการปรับปรุงระบบ<br>ประปาหมู่บ้าน พร้อมท่อถึง<br>สูง บ้านหนองสะแก หมู่ที่<br>๑๔<br>N ๑๕.๒๓๓๒๖<br>E ๑๐๒.๘๑๑๗๘                                       | เพื่อมีน้ำใช้ในการ<br>อุปโภค บริโภคใน<br>หมู่บ้านละเพื่อใช้ใน<br>การเกษตร | ปรับปรุงระบบ<br>ประปาหมู่บ้าน  |                  |               |               |               | ๔๐๐,๐๐๐       | มีน้ำใช้<br>พอเพียง                                   | ประชาชนมีน้ำใช้<br>อย่างทั่วถึง                  | กองช่าง                       |

| ที่ | โครงการ  | วัตถุประสงค์  | เป้าหมาย<br>(ผลผลิตของ<br>โครงการ)  | งบประมาณและที่มา |               |               |               |               | ตัวชี้วัด<br>(KPI)                     | ผลลัพธ์ที่คาดว่าจะได้รับ                              | หน่วยงาน<br>รับผิดชอบ<br>หลัก |
|-----|--|---|---|------------------|---------------|---------------|---------------|---------------|--|---|-------------------------------|
|     |  |   |   | ๒๕๖๖<br>(บาท)    | ๒๕๖๗<br>(บาท) | ๒๕๖๘<br>(บาท) | ๒๕๖๙<br>(บาท) | ๒๕๗๐<br>(บาท) |  |   |                               |
| ๑๒๕ | โครงการปรับปรุงถนน คสล. โดยการเสริมแอสฟัลต์ติกคอนกรีต บ้านหนองสะแก หมู่ที่ ๑๔ จากบ้านนายทองสุข - สีแยก<br>N ๑๕.๒๓๓๐๐<br>E ๑๐๒.๘๑๑๓๔                      | เพื่อความสะดวกในการเดินทาง คมนาคมของประชาชน                     | ปรับปรุงถนน คสล. เป็นแอสฟัลต์ติก ขนาดกว้าง ๔ เมตร ระยะ ๑๕๐ เมตร หนา ๐.๑๕ เมตร |                  | ๒๕๐,๐๐๐       |               |               |               | มีถนน แอสฟัลต์ติกคอนกรีต ที่ได้มาตรฐาน | ประชาชนมีความสะดวกในการ คมนาคมเพิ่มขึ้น               | กองช่าง                       |
| ๑๒๖ | โครงการก่อสร้างถนน คสล. บ้านหนองสะแก หมู่ที่ ๑๔ จากสามแยกหนองน้ำขุนไปรอบหมู่บ้าน<br>เริ่ม N ๑๕.๒๓๖๙๖<br>E ๑๐๒.๘๐๗๒๖<br>สิ้นสุด N ๑๕.๒๓๘๒๖<br>E ๑๐๒.๘๐๖๔๔ | เพื่อความสะดวกในการเดินทาง คมนาคมของประชาชน                     | ก่อสร้างถนน คสล. ขนาดกว้าง ๔ เมตร ยาว ๑๕๐ เมตร หนา ๐.๑๕ เมตร                  |                  |               |               |               | ๓๕๐,๐๐๐       | มีถนน คสล. ที่ได้มาตรฐาน               | ประชาชนมีความสะดวกในการ คมนาคมเพิ่มขึ้น               | กองช่าง                       |
| ๑๒๗ | โครงการก่อสร้างลานอเนกประสงค์ บ้านหนองสะแก หมู่ที่ ๑๔<br>N ๑๕.๒๓๙๗๓<br>E ๑๐๒.๘๐๖๓๙   | เพื่อให้ประชาชนในหมู่บ้านได้มีลานอเนกประสงค์ในการทำกิจกรรมต่างๆ | ปรับปรุงลานอเนกประสงค์ ขนาดกว้าง ๔๐ เมตร ยาว ๒๐ เมตร หนา ๐.๑๐ เมตร            |                  | ๒๐๐,๐๐๐       |               |               |               | มีลานกีฬาที่ได้มาตรฐาน                 | เพื่อให้ประชาชนในหมู่บ้านได้มีลานกีฬาในการออกกำลังกาย | กองช่าง                       |

| ที่ | โครงการ   | วัตถุประสงค์                               | เป้าหมาย<br>(ผลผลิตของ<br>โครงการ)                                      | งบประมาณและที่มา |               |               |               |               | ตัวชี้วัด<br>(KPI)       | ผลลัพธ์ที่คาดว่าจะได้รับ                | หน่วยงาน<br>รับผิดชอบหลัก |
|-----|---|--|---|------------------|---------------|---------------|---------------|---------------|--------------------------|---|---------------------------|
|     |   |  |   | ๒๕๖๖<br>(บาท)    | ๒๕๖๗<br>(บาท) | ๒๕๖๘<br>(บาท) | ๒๕๖๙<br>(บาท) | ๒๕๗๐<br>(บาท) |                          |   |                           |
| ๑๒๘ | โครงการก่อสร้างขยายไหล่ทางถนน คสล.บ้านภูดินทอง หมู่ที่ ๑๕ ขนาด ๒ เมตร จากแยกทางหลวง ๒๐๗๓ – ไปสามแยกพันธุเจริญ เริ่ม N ๑๕.๒๙๖๘๕ E ๑๐๒.๗๙๒๘๗ สิ้นสุด N ๑๕.๒๙๑๑๕ E ๑๐๒.๗๘๒๘๑ | เพื่อความสะดวกในการเดินทางคมนาคมของประชาชน | ก่อสร้างขยายไหล่ทางถนน คสล. ขนาด ๒ กว้าง ยาว ๑๒๙๙.๓๑ เมตร หนา ๐.๑๕ เมตร |                  | ๔๐๐,๐๐๐       |               |               |               | มีถนน คสล. ที่ได้มาตรฐาน | ประชาชนมีความสะดวกในการคมนาคมเพิ่มขึ้น  | กองช่าง                   |
| ๑๒๙ | โครงการก่อสร้างท่อลอดเหลี่ยมบ้านภูดินทอง หมู่ที่ ๑๕ สามแยกทับเขมร จำนวน ๑ ช่อง N ๑๕.๓๐๐๙๔๙ E ๑๐๒.๗๙๓๘๘๗   | เพื่อระบายน้ำ ป้องกันปัญหาน้ำท่วมขัง       | วางท่อระบายน้ำ ๑.๘๐ x ๑.๘๐ เมตร ยาว ๘ เมตร                              |                  |               |               | ๕๐๐,๐๐๐       |               | ระบายน้ำที่ท่วมขัง       | ระบายน้ำที่ท่วมขังได้อย่างมีประสิทธิภาพ | กองช่าง                   |

| ที่ | โครงการ   | วัตถุประสงค์   | เป้าหมาย<br>(ผลผลิตของ<br>โครงการ)   | งบประมาณและที่มา |               |               |               |               | ตัวชี้วัด<br>(KPI)                                 | ผลลัพธ์ที่คาดว่าจะได้รับ                        | หน่วยงาน<br>รับผิดชอบ<br>หลัก |
|-----|---|--|--|------------------|---------------|---------------|---------------|---------------|--|---|-------------------------------|
|     |   |  |  | ๒๕๖๖<br>(บาท)    | ๒๕๖๗<br>(บาท) | ๒๕๖๘<br>(บาท) | ๒๕๖๙<br>(บาท) | ๒๕๗๐<br>(บาท) |  |   |                               |
| ๑๓๐ | โครงการปรับปรุงถนน คสล.<br>โดยการเสริมแอสฟัลต์ติก<br>คอนกรีต บ้านหัวฝาย หมู่ที่<br>๑๖ จากสี่แยก - ประปา<br>หมู่บ้าน<br>เริ่ม N ๑๕.๒๒๐๔๕<br>E ๑๐๒.๘๒๘๘๐<br>สิ้นสุด N ๑๕.๒๒๒๖๒<br>E ๑๐๒.๘๒๙๑๑ | เพื่อความสะดวกใน<br>การเดินทาง<br>คมนาคมของ<br>ประชาชน | ปรับปรุงถนน คสล.<br>เป็นแอสฟัลต์ติก<br>ขนาดกว้าง ๔ เมตร<br>ยาว ๒๕๐ เมตร<br>หนา ๐.๐๕ เมตร |                  |               |               |               | ๗๐๐,๐๐๐       | มีถนน แอส<br>ฟัลต์ติกค<br>อนกรีต ที่ได้<br>มาตรฐาน | ประชาชนมีความ<br>สะดวกในการ<br>คมนาคมเพิ่มขึ้น  | กองช่าง                       |
| ๑๓๑ | โครงการก่อสร้างถนน คสล.<br>จากหน้าสำนักสงฆ์ - ถนน<br>๒๒๒๓ ชุมพวง<br>เริ่ม N ๑๕.๒๓๓๕๑๒<br>E ๑๐๒.๘๒๔๙๕๓<br>สิ้นสุด N ๑๕.๒๑๒๘๕๔<br>E ๑๐๒.๘๒๒๗๒๙  | เพื่อความสะดวกใน<br>การเดินทาง<br>คมนาคมของ<br>ประชาชน | ก่อสร้างถนน คสล.<br>ขนาดกว้าง ๔ เมตร<br>ระยะ ๒๐๐ เมตร<br>หนา ๐.๑๕ เมตร                   | ๕๐๐,๐๐๐          |               |               |               |               | มีถนน คสล.<br>ที่ได้<br>มาตรฐาน                    | ประชาชนมีความ<br>สะดวกในการ<br>คมนาคมเพิ่มขึ้น  | กองช่าง                       |
| ๑๓๒ | โครงการปรับปรุงท่อระบาย<br>น้ำ บ้านหัวฝาย หมู่ที่ ๑๖<br>จากสี่แยก - หนองเมืองยาง<br>N ๑๕.๒๒๒๒๔<br>E ๑๐๒.๘๓๒๓๒   | เพื่อระบายน้ำ<br>ป้องกันปัญหาน้ำ<br>ท่วมขัง            | ปรับปรุงท่อระบาย<br>น้ำ<br>ขนาด<br>เส้นผ่าศูนย์กลาง<br>๐.๔๐ เมตร<br>จำนวน ๑๕ ท่อน        | ๕๐,๐๐๐           |               |               |               |               | ระบายน้ำที่<br>ท่วมขัง                             | ระบายน้ำที่ท่วม<br>ขังได้อย่างมี<br>ประสิทธิภาพ | กองช่าง                       |

| ที่ | โครงการ  | วัตถุประสงค์   | เป้าหมาย<br>(ผลผลิตของ<br>โครงการ)   | งบประมาณและที่มา |               |               |               |               | ตัวชี้วัด<br>(KPI)              | ผลลัพธ์ที่คาดว่าจะได้รับ                        | หน่วยงาน<br>รับผิดชอบ<br>หลัก |
|-----|--|--|--|------------------|---------------|---------------|---------------|---------------|---------------------------------|---|-------------------------------|
|     |  |  |  | ๒๕๖๖<br>(บาท)    | ๒๕๖๗<br>(บาท) | ๒๕๖๘<br>(บาท) | ๒๕๖๙<br>(บาท) | ๒๕๗๐<br>(บาท) |                                 |   |                               |
| ๑๓๓ | โครงการก่อสร้างรางระบายน้ำ คสล.บ้านคอกควาย หมู่ที่ ๑๗ จากแยกลาดยาง – ศาลาประชาคม<br>เริ่ม N ๑๕.๒๒๒๙๒๖<br>E ๑๐๒.๘๓๖๖๗๓<br>สิ้นสุด N ๑๕.๒๒๑๖๑๓<br>E ๑๐๒.๘๓๖๔๙๔                   | เพื่อระบายน้ำ<br>ป้องกันปัญหาน้ำ<br>ท่วมขัง            | ก่อสร้างรางระบาย<br>น้ำ คสล.<br>กว้าง ๐.๓๐ เมตร<br>ลึก ๐.๓๐ เมตร<br>ยาว ๑๕๐ เมตร | ๓๐๐,๐๐๐          |               |               |               |               | ระบายน้ำที่<br>ท่วมขัง          | ระบายน้ำที่ท่วม<br>ขังได้อย่างมี<br>ประสิทธิภาพ | กองช่าง                       |
| ๑๓๔ | โครงการวางท่อระบายน้ำ<br>บ้านหนองโก หมู่ ๑๘ (หน้า<br>ศาลาประชาคม)<br>N ๑๕.๒๗๖๘๐๖<br>E ๑๐๒.๘๒๒๑๒๓   | เพื่อระบายน้ำ<br>ป้องกันปัญหาน้ำ<br>กัดเซาะถนน         | วางท่อระบายน้ำ<br>ท่อขนาด<br>เส้นผ่าศูนย์กลาง<br>๐.๖๐ เมตร<br>จำนวน ๘ ท่อน       | ๕๐,๐๐๐           |               |               |               |               | ระบายน้ำที่<br>ท่วมขัง          | ระบายน้ำที่ท่วม<br>ขังได้อย่างมี<br>ประสิทธิภาพ | กองช่าง                       |
| ๑๓๕ | โครงการก่อสร้างถนนคสล.<br>บ้านหนองโก หมู่ที่ ๑๘<br>จาก ม. ๑๘ – เชื่อม คสล.<br>ของใหม่สามัคคี ต.ช่องแมว<br>เริ่ม N ๑๕.๒๗๘๔๑<br>E ๑๐๒.๘๒๕๗๕<br>สิ้นสุด N ๑๕.๒๘๐๒๘<br>E ๑๐๒.๘๒๓๑๑ | เพื่อความสะดวกใน<br>การเดินทาง<br>คมนาคมของ<br>ประชาชน | ก่อสร้างถนน คสล.<br>ขนาดกว้าง ๔ เมตร<br>ยาว ๔๐๐ เมตร<br>หนา ๐.๑๕ เมตร            |                  |               | ๙๐๐,๐๐๐       |               |               | มีถนน คสล.<br>ที่ได้<br>มาตรฐาน | ประชาชนมีความ<br>สะดวกในการ<br>คมนาคมเพิ่มขึ้น  | กองช่าง                       |

| ที่ | โครงการ  | วัตถุประสงค์   | เป้าหมาย<br>(ผลผลิตของ<br>โครงการ)                                    | งบประมาณและที่มา |               |               |               |               | ตัวชี้วัด<br>(KPI)               | ผลลัพธ์ที่คาดว่าจะได้รับ                                 | หน่วยงาน<br>รับผิดชอบหลัก |
|-----|--|--|---|------------------|---------------|---------------|---------------|---------------|----------------------------------|--|---------------------------|
|     |  |  |   | ๒๕๖๖<br>(บาท)    | ๒๕๖๗<br>(บาท) | ๒๕๖๘<br>(บาท) | ๒๕๖๙<br>(บาท) | ๒๕๗๐<br>(บาท) |                                  |  |                           |
| ๑๓๖ | โครงการก่อสร้าง Block Convert ๑ บ้านหนองโก หมู่ที่ ๑๘ บริเวณใกล้บ้านนางสมสมร ศิริเลิศ<br>N ๑๕.๒๗๗๑๐<br>E ๑๐๒.๘๒๓๖๗   | เพื่อป้องกันน้ำกัดเซาะถนน                            | ก่อสร้าง Block Convert ๑ ช่อง ขนาด ๑.๘๐ x ๑.๘๐ เมตร                   | ๒๐๐,๐๐๐          |               |               |               |               | ป้องกันน้ำกัดเซาะถนน             | สามารถป้องกันน้ำกัดเซาะถนน                               | กองช่าง                   |
| ๑๓๗ | โครงการขุดลอกสระหนองโก บ้านหนองโก หมู่ที่ ๑๘<br>N ๑๕.๒๗๕๙๒<br>E ๑๐๒.๘๒๕๐๔  | เพื่อให้ประชาชนมีน้ำใช้ในการอุปโภคบริโภค และการเกษตร | ขุดลอกสระน้ำสาธารณะ กว้าง ๘๐ เมตร ยาว ๑๐๐ เมตร ลึกจากดินเดิม ๑.๕ เมตร |                  | ๕๐๐,๐๐๐       |               |               |               | กักเก็บน้ำเพิ่มขึ้น              | ประชาชนมีน้ำใช้ในการอุปโภคบริโภค และการเกษตรอย่างเพียงพอ | กองช่าง                   |
| ๑๓๘ | โครงการขยายไหล่ทางบ้านหนองโก หมู่ที่ ๑๘ ซอยกลางบ้านจากทางเข้า (ถนนลาดยาง – สุดซอย) เริ่ม<br>N ๑๕.๒๗๖๓๖<br>E ๑๐๒.๘๑๙๒๘<br>สิ้นสุด N ๑๕.๒๗๖๘๗๓<br>E ๑๐๒.๘๒๕๙๓๙ | เพื่อความสะดวกในการเดินทาง คมนาคมของประชาชน          | ขยายไหล่ทาง กว้าง ๑ เมตร ยาว ๗๕๐ เมตร                                 |                  |               |               | ๓๐๐,๐๐๐       |               | มีเส้นทางคมนาคมที่สะดวกเพิ่มขึ้น | ประชาชนคมนาคมสัญจรได้สะดวกและปลอดภัย                     | กองช่าง                   |

| ที่ | โครงการ  | วัตถุประสงค์   | เป้าหมาย<br>(ผลผลิตของ<br>โครงการ)   | งบประมาณและที่มา |               |               |               |               | ตัวชี้วัด<br>(KPI)                                    | ผลลัพธ์ที่คาดว่าจะได้รับ   | หน่วยงาน<br>รับผิดชอบ<br>หลัก |
|-----|--|--|--|------------------|---------------|---------------|---------------|---------------|---|--|-------------------------------|
|     |  |  |  | ๒๕๖๖<br>(บาท)    | ๒๕๖๗<br>(บาท) | ๒๕๖๘<br>(บาท) | ๒๕๖๙<br>(บาท) | ๒๕๗๐<br>(บาท) |   |  |                               |
| ๑๓๙ | โครงการขุดลอกก้นแนวเขต<br>ป่าสาธารณะ (ที่เฝ้าถ่าน)<br>บ้านหนองโก หมู่ที่ ๑๘<br>เริ่ม N ๑๕.๒๘๑๙๖<br>E ๑๐๒.๘๒๓๖๓<br>สิ้นสุด N ๑๕.๒๘๑๙๔<br>E ๑๐๒.๘๒๑๔๒                          | เพื่อป้องกันการบุกรุกพื้นที่สาธารณะ                              | ขุดแนวก้นแนวเขต<br>ที่สาธารณะ ๓๐ ไร่   |                  | ๒๐๐,๐๐๐       |               |               |               | ป้องกันการ<br>บุกรุกพื้นที่<br>สาธารณะ                | ป้องกันการบุกรุก<br>พื้นที่สาธารณะ                                       | กองช่าง                       |
| ๑๔๐ | โครงการขุดขยายหนองหญ้า<br>รงกา บ้านหนองโก หมู่ที่ ๑๘<br>N ๑๕.๒๗๙๗๖<br>E ๑๐๒.๘๑๙๔๖  | เพื่อให้ประชาชนมี<br>น้ำใช้ในการอุปโภค<br>บริโภค และ<br>การเกษตร | ขุดขยายหนองหญ้า<br>รงกา<br>ประมาณ ๑๐ ไร่   | ๕๐๐,๐๐๐          |               |               |               |               | กักเก็บน้ำ<br>เพิ่มขึ้น                               | ประชาชนมีน้ำใช้<br>ในการอุปโภค<br>บริโภค และ<br>การเกษตรอย่าง<br>เพียงพอ | กองช่าง                       |
| ๑๔๑ | โครงการปรับปรุงถนนดิน<br>โดยการลงหินคลุกบ้าน<br>หนองโก หมู่ที่ ๑๘ จากบ้าน<br>นางนิตยา - หนองมะเขือ<br>เริ่ม N ๑๕.๒๗๗๑๖<br>E ๑๐๒.๘๒๗๐๘<br>สิ้นสุด N ๑๕.๒๗๒๔๕๐<br>E ๑๐๒.๘๒๗๖๓๐ | เพื่อความสะดวกใน<br>การเดินทาง<br>คมนาคมขนส่งของ<br>ประชาชน      | ปรับปรุงถนนโดย<br>ลงหินคลุก พร้อม<br>บดอัดแน่น ขนาด<br>กว้าง ๔ เมตร<br>ยาว ๗๐๐ เมตร<br>หนา ๐.๐๗ เมตร | ๓๐๐,๐๐๐          |               |               |               |               | มีเส้นทาง<br>คมนาคมที่<br>สัญจร<br>สะดวก<br>เพิ่มขึ้น | ประชาชน<br>คมนาคมสัญจรได้<br>สะดวกและ<br>ปลอดภัย                         | กองช่าง                       |

| ที่ | โครงการ  | วัตถุประสงค์  | เป้าหมาย<br>(ผลผลิตของ<br>โครงการ)   | งบประมาณและที่มา |               |               |               |               | ตัวชี้วัด<br>(KPI)                                    | ผลลัพธ์ที่คาดว่าจะได้รับ                         | หน่วยงาน<br>รับผิดชอบ<br>หลัก |
|-----|--|---|--|------------------|---------------|---------------|---------------|---------------|---|--|-------------------------------|
|     |  |   |  | ๒๕๖๖<br>(บาท)    | ๒๕๖๗<br>(บาท) | ๒๕๖๘<br>(บาท) | ๒๕๖๙<br>(บาท) | ๒๕๗๐<br>(บาท) |   |  |                               |
| ๑๔๒ | โครงการก่อสร้างถนนดินลง<br>หินคลุกบ้านหนองโก หมู่ที่<br>๑๘ สายป่าช้า – เชื่อมใหม่<br>สามัคคี ต.ช่องแมว<br>เริ่ม N ๑๕.๒๘๑๙๕<br>E ๑๐๒.๘๒๒๕๗<br>สิ้นสุด N ๑๕.๒๘๑๙๔<br>E ๑๐๒.๘๒๔๑๖ | เพื่อความสะดวกใน<br>การเดินทาง<br>คมนาคมขนส่งของ<br>ประชาชน | ปรับปรุงถนนโดย<br>ลงหินคลุก พร้อม<br>บดอัดแน่น ขนาด<br>กว้าง ๔ เมตร<br>ยาว ๗๐๐ เมตร<br>หนา ๐.๐๗ เมตร | ๓๐๐,๐๐๐          |               |               |               |               | มีเส้นทาง<br>คมนาคมที่<br>สัญจร<br>สะดวก<br>เพิ่มขึ้น | ประชาชน<br>คมนาคมสัญจรได้<br>สะดวกและ<br>ปลอดภัย | กองช่าง                       |
| ๑๔๓ | โครงการก่อสร้างถนนดินลง<br>หินคลุกบ้านร่มเย็น หมู่ที่<br>๑๙ สายเหวใหญ่ – ทับรัก<br>เริ่ม N ๑๕.๒๖๔๗๖๔<br>E ๑๐๒.๗๙๙๐๘๒<br>สิ้นสุด N ๑๕.๒๖๒๗๗๑<br>E ๑๐๒.๗๘๘๘๓๙                    | เพื่อความสะดวกใน<br>การเดินทาง<br>คมนาคมขนส่งของ<br>ประชาชน | ปรับปรุงถนนโดย<br>ลงหินคลุก ขนาด<br>กว้าง ๔ เมตร<br>ยาว ๑,๐๐๐ เมตร<br>หนา ๐.๐๗ เมตร                  |                  |               | ๓๐๐,๐๐๐       |               |               | มีเส้นทาง<br>คมนาคมที่<br>สัญจร<br>สะดวก<br>เพิ่มขึ้น | ประชาชน<br>คมนาคมสัญจรได้<br>สะดวกและ<br>ปลอดภัย | กองช่าง                       |
| ๑๔๔ | โครงการก่อสร้างถนนดินลง<br>หินคลุกบ้านร่มเย็น หมู่ที่<br>๑๙ จากบ้านนายคำดี ร่วม<br>สุข – เหวใหญ่   | เพื่อความสะดวกใน<br>การเดินทาง<br>คมนาคมขนส่งของ<br>ประชาชน | ปรับปรุงถนนโดย<br>ลงหินคลุก ขนาด<br>กว้าง ๔ เมตร<br>ยาว ๓๐๐ เมตร<br>หนา ๐.๐๗ เมตร                    |                  | ๑๐๐,๐๐๐       |               |               |               | มีเส้นทาง<br>คมนาคมที่<br>สัญจร<br>สะดวก<br>เพิ่มขึ้น | ประชาชน<br>คมนาคมสัญจรได้<br>สะดวกและ<br>ปลอดภัย | กองช่าง                       |



| ที่ | โครงการ   | วัตถุประสงค์   | เป้าหมาย<br>(ผลผลิตของ<br>โครงการ)  | งบประมาณและที่มา |               |               |               |               | ตัวชี้วัด<br>(KPI)                                 | ผลลัพธ์ที่คาดว่าจะได้รับ                       | หน่วยงาน<br>รับผิดชอบ<br>หลัก |
|-----|---|--|---|------------------|---------------|---------------|---------------|---------------|--|--|-------------------------------|
|     |   |  |   | ๒๕๖๖<br>(บาท)    | ๒๕๖๗<br>(บาท) | ๒๕๖๘<br>(บาท) | ๒๕๖๙<br>(บาท) | ๒๕๗๐<br>(บาท) |  |  |                               |
| ๑๔๕ | โครงการก่อสร้างถนนคสล.<br>บ้านร่มเย็นหมู่ที่ ๑๙ จาก<br>บ้านนางพูน – บ้านแม่คุณ  | เพื่อความสะดวกใน<br>การเดินทาง<br>คมนาคมของ<br>ประชาชน | ก่อสร้างถนน คสล.<br>ขนาดกว้าง ๓ เมตร<br>ยาว ๗๐ เมตร<br>หนา ๐.๑๕ เมตร              |                  |               |               |               | ๒๕๐,๐๐๐       | มีถนน คสล.<br>ที่ได้<br>มาตรฐาน                    | ประชาชนมีความ<br>สะดวกในการ<br>คมนาคมเพิ่มขึ้น | กองช่าง                       |
| ๑๔๖ | โครงการก่อสร้างถนนคสล.<br>บ้านร่มเย็นหมู่ที่ ๑๙ จาก<br>บ้านนางไอ่ – ทางหลวง   | เพื่อความสะดวกใน<br>การเดินทาง<br>คมนาคมของ<br>ประชาชน | ก่อสร้างถนน คสล.<br>ขนาดกว้าง ๓ เมตร<br>ยาว ๑๐๐ เมตร<br>หนา ๐.๑๕ เมตร             |                  |               |               | ๓๐๐,๐๐๐       |               | มีถนน คสล.<br>ที่ได้<br>มาตรฐาน                    | ประชาชนมีความ<br>สะดวกในการ<br>คมนาคมเพิ่มขึ้น | กองช่าง                       |
| ๑๔๗ | โครงการปรับปรุงถนน คสล.<br>โดยการเสริมแอสฟัลท์ติก<br>คอนกรีต บ้านหนองหว้า<br>บูรพา หมู่ที่ ๒๐ ช่างวัดด้าน<br>ทิศตะวันตก<br>เริ่ม N ๑๕.๒๒๕๘๐<br>E ๑๐๒.๘๒๑๙๔<br>สิ้นสุด N ๑๕.๒๒๔๙๙<br>E ๑๐๒.๘๒๑๙๙ | เพื่อความสะดวกใน<br>การเดินทาง<br>คมนาคมของ<br>ประชาชน | ปรับปรุงถนน คสล.<br>เป็นแอสฟัลท์ติก<br>ขนาดกว้าง<br>ยาว ๑๕๐ เมตร<br>หนา ๐.๑๕ เมตร |                  | ๒๕๐,๐๐๐       |               |               |               | มีถนน แอส<br>ฟัลท์ติกค<br>อนกรีต ที่ได้<br>มาตรฐาน | ประชาชนมีความ<br>สะดวกในการ<br>คมนาคมเพิ่มขึ้น | กองช่าง                       |

| ที่ | โครงการ  | วัตถุประสงค์   | เป้าหมาย<br>(ผลผลิตของ<br>โครงการ)   | งบประมาณและที่มา |               |               |               |               | ตัวชี้วัด<br>(KPI)                                 | ผลลัพธ์ที่คาดว่าจะได้รับ                       | หน่วยงาน<br>รับผิดชอบ<br>หลัก |
|-----|--|--|--|------------------|---------------|---------------|---------------|---------------|--|--|-------------------------------|
|     |  |  |  | ๒๕๖๖<br>(บาท)    | ๒๕๖๗<br>(บาท) | ๒๕๖๘<br>(บาท) | ๒๕๖๙<br>(บาท) | ๒๕๗๐<br>(บาท) |  |  |                               |
| ๑๔๘ | โครงการขุดลอกสระหนอง<br>ตาด บ้านหนองหัวบурพา<br>หมู่ที่ ๒๐<br>N ๑๕.๒๒๓๓๗๙<br>E ๑๐๒.๘๒๑๓๓๔  | เพื่อให้ประชาชนมี<br>น้ำใช้ได้อย่าง<br>พอเพียง         | ขุดลอกสระหนอง<br>ตาด<br>กว้าง ๑๐๐ เมตร<br>ยาว ๘๐ เมตร<br>ลึก ๑.๕๐ เมตร                     |                  |               | ๕๐๐,๐๐๐       |               |               | กักเก็บน้ำ<br>เพิ่มขึ้น                            | ประชาชนมีน้ำใช้<br>อย่างพอเพียง                | กองช่าง                       |
| ๑๔๙ | โครงการปรับปรุงระบบ<br>ประปาหมู่บ้านหนองหัว<br>บурพา หมู่ที่ ๒๐<br>N ๑๕.๒๒๕๓๓๖<br>E ๑๐๒.๘๒๓๐๔๖   | เพื่อให้ประชาชนมี<br>น้ำใช้ได้อย่าง<br>พอเพียง         | ปรับปรุงระบบ<br>ประปาโดยการ<br>เปลี่ยนท่อถึงสูง  |                  |               | ๒๐๐,๐๐๐       |               |               | กักเก็บน้ำ<br>เพิ่มขึ้น                            | ประชาชนมีน้ำใช้<br>อย่างพอเพียง                | กองช่าง                       |
| ๑๕๐ | โครงการปรับปรุงถนน คสล.<br>โดยการเสริมแอสฟัลต์ติก<br>คอนกรีต บ้านหนองสรวง<br>หมู่ที่ ๒๑ จากสี่แยกหนอง<br>สรวง - สามแยกโนนหาด<br>เริ่ม N ๑๕.๒๓๕๓๔<br>E ๑๐๒.๘๕๓๐๑<br>สิ้นสุด N ๑๕.๒๓๘๑๙<br>E ๑๐๒.๘๕๓๑๒ | เพื่อความสะดวกใน<br>การเดินทาง<br>คมนาคมของ<br>ประชาชน | ปรับปรุงถนน คสล.<br>เป็นแอสฟัลต์ติก<br>ขนาดกว้าง ๔ เมตร<br>กว้าง ๓๐๐ เมตร<br>หนา ๐.๐๕ เมตร |                  | ๕๐๐,๐๐๐       |               |               |               | มีถนน แอส<br>ฟัลต์ติกค<br>อนกรีต ที่ได้<br>มาตรฐาน | ประชาชนมีความ<br>สะดวกในการ<br>คมนาคมเพิ่มขึ้น | กองช่าง                       |

| ที่ | โครงการ  | วัตถุประสงค์  | เป้าหมาย<br>(ผลผลิตของ<br>โครงการ)  | งบประมาณและที่มา |               |               |               |               | ตัวชี้วัด<br>(KPI)                                    | ผลลัพธ์ที่คาดว่าจะได้รับ                         | หน่วยงาน<br>รับผิดชอบหลัก |
|-----|--|---|---|------------------|---------------|---------------|---------------|---------------|---|--|---------------------------|
|     |  |   |   | ๒๕๖๖<br>(บาท)    | ๒๕๖๗<br>(บาท) | ๒๕๖๘<br>(บาท) | ๒๕๖๙<br>(บาท) | ๒๕๗๐<br>(บาท) |   |  |                           |
| ๑๕๑ | โครงการก่อสร้างถนนดินลง<br>หินคลุกบ้านหนองสรวง หมู่<br>ที่ ๒๑ จากสามแยกโนนหาด<br>- แยกป่าชุมชน<br>เริ่ม N ๑๕.๒๓๗๘๔<br>E ๑๐๒.๘๕๓๐๐<br>สิ้นสุด N ๑๕.๒๔๒๗๔<br>E ๑๐๒.๘๕๐๔๘ | เพื่อความสะดวกใน<br>การเดินทาง<br>คมนาคมขนส่งของ<br>ประชาชน | ปรับปรุงถนนโดย<br>ลงหินคลุก ขนาด<br>กว้าง ๔ เมตร<br>ยาว ๑,๕๐๐ เมตร<br>หนา ๐.๐๗ เมตร |                  |               | ๓๐๐,๐๐๐       |               |               | มีเส้นทาง<br>คมนาคมที่<br>สัญจร<br>สะดวก<br>เพิ่มขึ้น | ประชาชน<br>คมนาคมสัญจรได้<br>สะดวกและ<br>ปลอดภัย | กองช่าง                   |
| ๑๕๒ | โครงการขุดลอกคลองห้วย<br>ข้า บ้านหนองสรวง หมู่ที่<br>๒๑<br>เริ่ม N ๑๕.๒๔๗๑๐๘<br>E ๑๐๒.๘๓๔๙๙๕<br>สิ้นสุด N ๑๕.๒๔๙๗๒๒<br>E ๑๐๒.๘๒๐๗๒๑                                    | เพื่อให้ประชาชนมี<br>น้ำใช้ได้อย่าง<br>พอเพียง              | ขุดลอกคลองห้วย<br>ข้า<br>กว้าง ๑๐ เมตร<br>ยาว ๑,๖๐๐ เมตร<br>ลึก ๒ เมตร              | ๓๐๐,๐๐๐          |               |               |               |               | กักเก็บน้ำ<br>เพิ่มขึ้น                               | ประชาชนมีน้ำใช้<br>อย่างพอเพียง                  | กองช่าง                   |
| ๑๕๓ | โครงการก่อสร้างฝายชะลอ<br>น้ำคลองห้วยข้า บ้านหนอง<br>สรวง หมู่ที่ ๒๑<br>N ๑๕.๒๔๕๙๗<br>E ๑๐๒.๘๔๗๙๑  | เพื่อให้ประชาชนมี<br>น้ำใช้อย่างพอเพียง                     | ก่อสร้างฝายทำนบ<br>กั้นน้ำ ขนาดกว้าง<br>๘ เมตร                                      |                  |               | ๒๕๐,๐๐๐       |               |               | กักเก็บน้ำ<br>เพิ่มขึ้น                               | ประชาชนมีน้ำใช้<br>อย่างพอเพียง                  | กองช่าง                   |
| ๑๕๔ | โครงการไฟฟ้าส่องสว่างโซ<br>ล่าเซลล์ ทางหลัก/ทางแยก/<br>ทางร่วม ปีละ ๒ จุด บ้าน<br>ใหม่พัฒนา หมู่ที่ ๑-๒๑   | ให้เกิดความ<br>ปลอดภัยและลด<br>อุบัติเหตุจากการ<br>สัญจร    | ติดตั้งไฟฟ้า<br>สาธารณะพลังงาน<br>แสงอาทิตย์  | ๗๐๐,๐๐๐          | ๗๐๐,๐๐๐       | ๗๐๐,๐๐๐       | ๗๐๐,๐๐๐       | ๗๐๐,๐๐๐       | มีไฟส่อง<br>สว่างเพิ่มขึ้น                            | เกิดความ<br>ปลอดภัยในชีวิต<br>และทรัพย์สิน       | กองช่าง                   |

**รายละเอียดโครงการพัฒนา**  
**แผนพัฒนาท้องถิ่น (พ.ศ. ๒๕๖๖ – ๒๕๗๐)**  
**สำหรับ องค์กรปกครองส่วนท้องถิ่นดำเนินการ**  
**องค์การบริหารส่วนตำบลโนนรัง อำเภอชุมพวง จังหวัดนครราชสีมา**

ก. ยุทธศาสตร์จังหวัด ที่ ๑ การพัฒนาและเพิ่มศักยภาพการแข่งขันเศรษฐกิจ

ข. ยุทธศาสตร์การพัฒนาของ อปท. ในเขตจังหวัดนครราชสีมา ยุทธศาสตร์ที่ ๓ ด้านการพัฒนาเกษตรกร

ยุทธศาสตร์ที่ ๒ ยุทธศาสตร์การพัฒนาด้านเศรษฐกิจและการเกษตร

๒.๑ แผนงานสร้างความเข้มแข็งของชุมชน

| ที่ | โครงการ  | วัตถุประสงค์  | เป้าหมาย<br>(ผลผลิตของโครงการ)   | งบประมาณและที่มา |               |               |               |               | ตัวชี้วัด<br>(KPI)              | ผลลัพธ์ที่คาดว่าจะได้รับ   | หน่วยงาน<br>รับผิดชอบ<br>หลัก |
|-----|--|---|--|------------------|---------------|---------------|---------------|---------------|---------------------------------|--|-------------------------------|
|     |  |   |  | ๒๕๖๖<br>(บาท)    | ๒๕๖๗<br>(บาท) | ๒๕๖๘<br>(บาท) | ๒๕๖๙<br>(บาท) | ๒๕๗๐<br>(บาท) |                                 |  |                               |
| ๑   | โครงการส่งเสริมอาชีพกลุ่มสตรี<br>แม่บ้าน                           | เพื่อให้ประชาชนมี<br>ทักษะความรู้ในการ<br>ประกอบอาชีพ   | จัดโครงการ<br>ฝึกอบรมอาชีพระยะ<br>สั้น   | ๑๐๐,๐๐๐          | ๑๐๐,๐๐๐       | ๑๐๐,๐๐๐       | ๑๐๐,๐๐๐       | ๑๐๐,๐๐๐       | จำนวน<br>ผู้เข้าร่วม<br>โครงการ | ประชาชนมีทักษะ<br>ความรู้ในการ<br>ประกอบอาชีพ                            | กอง<br>สวัสดิการ<br>สังคม     |
| ๒   | โครงการฝึกอบรมสัมมนาและ<br>ศึกษาดูงานของกลุ่มสตรี กลุ่ม<br>แม่บ้าน | เพื่อพัฒนาความรู้<br>ความสามารถของ<br>ของกลุ่มสตรี กลุ่ม<br>แม่บ้าน                               | จัดฝึกอบรมสัมมนา<br>และศึกษาดูงานของ<br>กลุ่มสตรี กลุ่ม<br>แม่บ้าน                                       | ๓๕๐,๐๐๐          | ๓๕๐,๐๐๐       | ๓๕๐,๐๐๐       | ๓๕๐,๐๐๐       | ๓๕๐,๐๐๐       | จำนวน<br>ผู้เข้าร่วม<br>โครงการ | กลุ่มสตรี กลุ่ม<br>แม่บ้าน มีความรู้<br>และประสบการณ์<br>ในการปฏิบัติงาน | กอง<br>สวัสดิการ<br>สังคม     |
| ๓   | โครงการส่งเสริมและสนับสนุน<br>หมู่บ้านเศรษฐกิจพอเพียง              | เพื่อหาหมู่บ้านต้น<br>แบบที่สามารถ<br>บริหารจัดการ<br>ตนเองได้แต่แนว<br>ปรัชญาเศรษฐกิจ<br>พอเพียง | จัดโครงการส่งเสริม<br>และสนับสนุน<br>หมู่บ้านเศรษฐกิจ<br>พอเพียง หมู่บ้าน<br>ต้นแบบ ๑ ตำบล ๑<br>หมู่บ้าน | ๕๐,๐๐๐           | ๕๐,๐๐๐        | ๕๐,๐๐๐        | ๕๐,๐๐๐        | ๕๐,๐๐๐        | มีหมู่บ้าน<br>ต้นแบบ            | หมู่บ้านสามารถ<br>พึ่งพาตนเองได้   | สำนักปลัด                     |

| ที่ | โครงการ  | วัตถุประสงค์  | เป้าหมาย<br>(ผลผลิตของโครงการ)                            | งบประมาณและที่มา |               |               |               |               | ตัวชี้วัด<br>(KPI)                      | ผลลัพธ์ที่คาดว่าจะได้รับ  | หน่วยงาน<br>รับผิดชอบ<br>หลัก |
|-----|--|---|---|------------------|---------------|---------------|---------------|---------------|---|---|-------------------------------|
|     |  |   |   | ๒๕๖๖<br>(บาท)    | ๒๕๖๗<br>(บาท) | ๒๕๖๘<br>(บาท) | ๒๕๖๙<br>(บาท) | ๒๕๗๐<br>(บาท) |   |   |                               |
| ๔   | โครงการก่อสร้าง/จัดตั้ง/ส่งเสริมศูนย์ถ่ายทอดเทคโนโลยีทางการเกษตร | เพื่อเป็นสถานที่ให้ความรู้ทางการเกษตรและเป็นการลดต้นทุนในการผลิต                    | ก่อสร้าง/จัดตั้ง/ส่งเสริมศูนย์ถ่ายทอดเทคโนโลยีทางการเกษตร |                  |               | ๕๐๐,๐๐๐       |               |               | ประชาชนมีความรู้ทางการเกษตรเพิ่มขึ้น    | มีสถานที่ให้ความรู้ทางการเกษตร  | สำนักปลัด                     |
| ๕   | โครงการจัดหาเมล็ดพันธุ์ทางการเกษตร                               | เพื่อให้เกษตรกรมีพันธุ์พืชคุณภาพดีใช้ในการเพาะปลูก                                  | ส่งเสริมและสนับสนุนเมล็ดพันธุ์พืชคุณภาพดีใช้ในการเพาะปลูก | ๒๐,๐๐๐           | ๒๐,๐๐๐        | ๒๐,๐๐๐        | ๒๐,๐๐๐        | ๒๐,๐๐๐        | เกษตรกรมีพันธุ์พืชคุณภาพดีในการเพาะปลูก | เกษตรกรมีพันธุ์พืชคุณภาพดีใช้ในการเพาะปลูก                                    | สำนักปลัด                     |
| ๖   | โครงการส่งเสริมพืชสมุนไพรครัวเรือน                               | เพื่อให้ประชาชน/อสม.ในพื้นที่ได้ปลูกพืชสมุนไพรเพื่อรักษาโรคต่างๆตามภูมิปัญญาชาวบ้าน | ส่งเสริมการปลูกพืชสมุนไพรในครัวเรือน                      | ๕๐,๐๐๐           | ๕๐,๐๐๐        | ๕๐,๐๐๐        | ๕๐,๐๐๐        | ๕๐,๐๐๐        | ร้อยละ ๘๐ ของ กลุ่มเป้าหมาย             | ประชาชน/ อสม.ในพื้นที่ได้ปลูกพืชสมุนไพรเพื่อรักษาโรคต่างๆ ตามภูมิปัญญาชาวบ้าน | สำนักปลัด                     |

**รายละเอียดโครงการพัฒนา**  
**แผนพัฒนาท้องถิ่น (พ.ศ. ๒๕๖๑ - ๒๕๖๕)**  
**สำหรับ องค์กรปกครองส่วนท้องถิ่นดำเนินการ**  
**องค์การบริหารส่วนตำบลโนนรัง อำเภอชุมพวง จังหวัดนครราชสีมา**

ก. ยุทธศาสตร์จังหวัด ที่ ๕ การพัฒนาระบบการบริหารจัดการภาครัฐ

ข. ยุทธศาสตร์การพัฒนาของ อปท. ในเขตจังหวัดนครราชสีมา ยุทธศาสตร์ที่ ๒ ด้านการพัฒนาการศึกษา

ยุทธศาสตร์ที่ ๓ การพัฒนาด้านการศึกษา ศาสนาและวัฒนธรรม การกีฬาและนันทนาการ

๓.๑ แผนงานการศึกษา

| ที่ | โครงการ                           | วัตถุประสงค์  | เป้าหมาย<br>(ผลผลิตของโครงการ)  | งบประมาณและที่มา |               |               |               |               | ตัวชี้วัด<br>(KPI)  | ผลลัพธ์ที่คาดว่าจะได้รับ   | หน่วยงาน<br>รับผิดชอบ<br>หลัก |
|-----|-----------------------------------|---|---|------------------|---------------|---------------|---------------|---------------|---|--|-------------------------------|
|     |                                   |   |   | ๒๕๖๖<br>(บาท)    | ๒๕๖๗<br>(บาท) | ๒๕๖๘<br>(บาท) | ๒๕๖๙<br>(บาท) | ๒๕๗๐<br>(บาท) |   |  |                               |
| ๑   | โครงการสนับสนุนอาหารเสริม<br>(นม) | เพื่อให้เด็กนักเรียน<br>มีสุขภาพร่างกาย<br>แข็งแรงได้รับ<br>สารอาหารที่มี<br>ประโยชน์ | สนับสนุน<br>งบประมาณอาหาร<br>เสริม(นม)ให้<br>โรงเรียนและ ศพด.<br>ในเขตพื้นที่ตำบล<br>โนนรัง | ๒,๐๐๐,๐๐๐        | ๒,๐๑๐,๐๐๐     | ๒,๐๒๐,๐๐๐     | ๒,๐๓๐,๐๐๐     | ๒,๐๓๐,๐๐๐     | เด็ก<br>นักเรียน<br>ทุกคนได้<br>รับประทาน<br>อาหาร<br>เสริม(นม) | เด็กนักเรียนมี<br>สุขภาพร่างกาย<br>สมบูรณ์แข็งแรง                      | กอง<br>การศึกษา               |
| ๒   | โครงการสนับสนุนอาหาร<br>กลางวัน   | เพื่อให้เด็กนักเรียน<br>ได้รับประทาน<br>อาหารกลางวันที่มี<br>คุณค่าทาง<br>โภชนาการ    | สนับสนุน<br>งบประมาณอาหาร<br>กลางวันให้กับ<br>โรงเรียนในเขตพื้นที่<br>ตำบลโนนรัง            | ๓,๕๐๐,๐๐๐        | ๓,๕๕๐,๐๐๐     | ๓,๖๐๐,๐๐๐     | ๓,๖๕๐,๐๐๐     | ๓,๖๕๐,๐๐๐     | เด็ก<br>นักเรียน<br>ทุกคนได้<br>รับประทาน<br>อาหาร<br>กลางวัน   | เด็กนักเรียนได้รับ<br>ประทานอาหาร<br>กลางวันที่มีคุณค่า<br>ทางโภชนาการ | กอง<br>การศึกษา               |

| ที่ | โครงการ   | วัตถุประสงค์   | เป้าหมาย<br>(ผลผลิตของโครงการ)  | งบประมาณและที่มา |               |               |               |               | ตัวชี้วัด<br>(KPI)                   | ผลลัพธ์ที่คาดว่าจะได้รับ                                    | หน่วยงาน<br>รับผิดชอบ<br>หลัก |
|-----|---|--|---|------------------|---------------|---------------|---------------|---------------|--------------------------------------|---|-------------------------------|
|     |   |  |   | ๒๕๖๖<br>(บาท)    | ๒๕๖๗<br>(บาท) | ๒๕๖๘<br>(บาท) | ๒๕๖๙<br>(บาท) | ๒๕๗๐<br>(บาท) |                                      |   |                               |
| ๓   | โครงการสนับสนุนค่าใช้จ่ายในการบริหารสถานศึกษาศูนย์พัฒนาเด็กเล็ก | เพื่อบริหารจัดการและพัฒนากิจกรรมการเรียนการสอนของศูนย์พัฒนาเด็กเล็ก      | สนับสนุนค่าใช้จ่ายในการบริหารสถานศึกษาศูนย์พัฒนาเด็กเล็ก เช่น ค่าอาหารกลางวัน ค่าอุปกรณ์การศึกษา ฯลฯ ค่าหนังสือ ค่าอุปกรณ์การเรียน ค่าชุดนักเรียน ค่ากิจกรรมพัฒนาผู้เรียน ฯลฯ | ๖๐๐,๐๐๐          | ๖๑๐,๐๐๐       | ๑,๒๐๐,๐๐๐     | ๑,๒๐๐,๐๐๐     | ๑,๒๐๐,๐๐๐     | มีการบริหารสถานศึกษาที่มีประสิทธิภาพ | มีการบริหารจัดการศูนย์พัฒนาเด็กเล็กได้อย่างมีประสิทธิภาพ    | กองการศึกษา                   |
| ๔   | โครงการปรับปรุงภูมิทัศน์ศูนย์พัฒนาเด็กเล็ก                      | เพื่อให้เพื่อศูนย์พัฒนาเด็กเล็กมีสภาพแวดล้อมที่เอื้อต่อการจัดการเรียนรู้ | ปรับปรุงภูมิทัศน์ศูนย์พัฒนาเด็กเล็กในเขตพื้นที่ตำบลโนนรัง   | ๑๐๐,๐๐๐          | ๑๐๐,๐๐๐       | ๑๐๐,๐๐๐       | ๑๐๐,๐๐๐       | ๑๐๐,๐๐๐       | มี ศพด. ที่ได้มาตรฐาน                | ศูนย์พัฒนาเด็กเล็กมีสภาพแวดล้อมที่เอื้อต่อการจัดการเรียนรู้ | กองการศึกษา                   |
| ๕   | โครงการก่อสร้าง/ต่อเติม/ปรับปรุงซ่อมแซม ศูนย์พัฒนาเด็กเล็ก      | เพื่อให้เพื่อศูนย์พัฒนาเด็กเล็กมีสภาพแวดล้อมที่เอื้อต่อการจัดการเรียนรู้ | ก่อสร้าง/ต่อเติม/ปรับปรุงซ่อมแซมศูนย์พัฒนาเด็กเล็ก  | ๔๐๐,๐๐๐          | ๔๐๐,๐๐๐       | ๔๐๐,๐๐๐       | ๔๐๐,๐๐๐       | ๔๐๐,๐๐๐       | มี ศพด. ที่ได้มาตรฐาน                | ศูนย์พัฒนาเด็กเล็กมีสภาพแวดล้อมที่เอื้อต่อการจัดการเรียนรู้ | กองการศึกษา                   |

| ที่ | โครงการ                  | วัตถุประสงค์  | เป้าหมาย<br>(ผลผลิตของโครงการ)  | งบประมาณและที่มา |               |               |               |               | ตัวชี้วัด<br>(KPI) | ผลลัพธ์ที่คาดว่าจะได้รับ                         | หน่วยงาน<br>รับผิดชอบหลัก |
|-----|--------------------------|---|---|------------------|---------------|---------------|---------------|---------------|--------------------|--|---------------------------|
|     |                          |   |   | ๒๕๖๖<br>(บาท)    | ๒๕๖๗<br>(บาท) | ๒๕๖๘<br>(บาท) | ๒๕๖๙<br>(บาท) | ๒๕๗๐<br>(บาท) |                    |  |                           |
| ๖   | โครงการส่งเสริมทักษะกีฬา | เพื่อส่งเสริมให้เด็ก<br>เยาวชน มีความรู้<br>และทักษะด้านกีฬา<br>ที่หลากหลาย | -เด็ก เยาวชนร้อยละ<br>๘๐%<br>-ทักษะกีฬาฟุตบอล<br>ฟุตซอล วอลเลย์<br>ตระกร้อ เปตอง<br>ฯลฯ | ๑๐๐,๐๐๐          | ๑๐๐,๐๐๐       | ๑๐๐,๐๐๐       | ๑๐๐,๐๐๐       | ๑๐๐,๐๐๐       | ๓ ชนิด<br>กีฬา     | ให้เด็ก เยาวชน มี<br>ความรู้และทักษะ<br>ด้านกีฬา | กอง<br>การศึกษา           |



**รายละเอียดโครงการพัฒนา**  
**แผนพัฒนาท้องถิ่น (พ.ศ. ๒๕๖๖ - ๒๕๗๐)**  
**สำหรับ องค์กรปกครองส่วนท้องถิ่นดำเนินการ**  
**องค์การบริหารส่วนตำบลโนนรัง อำเภอชุมพวง จังหวัดนครราชสีมา**

ก. ยุทธศาสตร์จังหวัด ที่ ๕ การพัฒนาระบบการบริหารจัดการภาครัฐ

ข. ยุทธศาสตร์การพัฒนาของ อปท. ในเขตจังหวัดที่ ๒ ด้านการพัฒนาการศึกษา

ยุทธศาสตร์ที่ ๓ การพัฒนาด้านการศึกษา ศาสนาและวัฒนธรรม การกีฬาและนันทนาการ

๓.๒ แผนงานการศึกษาวัฒนธรรม และนันทนาการ

| ที่ | โครงการ                                       | วัตถุประสงค์   | เป้าหมาย<br>(ผลผลิตของโครงการ)                          | งบประมาณและที่มา |               |               |               |               | ตัวชี้วัด<br>(KPI)                     | ผลลัพธ์ที่คาดว่าจะได้รับ                                    | หน่วยงาน<br>รับผิดชอบหลัก |
|-----|---|--|---|------------------|---------------|---------------|---------------|---------------|--|---|---------------------------|
|     |   |  |   | ๒๕๖๖<br>(บาท)    | ๒๕๖๗<br>(บาท) | ๒๕๖๘<br>(บาท) | ๒๕๖๙<br>(บาท) | ๒๕๗๐<br>(บาท) |  |   |                           |
| ๑   | โครงการวันเด็กแห่งชาติ                        | เพื่อตระหนักถึงความสำคัญของเด็กและเยาวชนที่จะเป็นกำลังในการที่จะพัฒนาประเทศต่อไป | จัดกิจกรรมโครงการวันเด็กแห่งชาติ                        | ๑๐๐,๐๐๐          | ๑๐๐,๐๐๐       | ๑๐๐,๐๐๐       | ๑๐๐,๐๐๐       | ๑๐๐,๐๐๐       | จำนวนเด็กและเยาวชนที่เข้าร่วมในกิจกรรม | เด็กและเยาวชนมีความภูมิใจ รู้จักหน้าที่และมีความรับผิดชอบ   | กองการศึกษา               |
| ๒   | โครงการบวงสรวงย่าโม                           | เพื่อเผยแพร่และอนุรักษ์วัฒนธรรม ประเพณีท้องถิ่น                                  | จัดกิจกรรมโครงการบวงสรวงย่าโม                           | ๕๐,๐๐๐           | ๕๐,๐๐๐        | ๕๐,๐๐๐        | ๕๐,๐๐๐        | ๕๐,๐๐๐        | จำนวนผู้เข้าร่วมโครงการ                | ประชาชนได้ร่วมอนุรักษ์สืบสานประเพณีวัฒนธรรมอันดีงาม         | กองการศึกษา               |
| ๓   | โครงการประเพณีวันสงกรานต์ รดน้ำขอพรผู้สูงอายุ | เพื่ออนุรักษ์ประเพณีอันดีงาม สร้างความอบอุ่นในครอบครัว                           | จัดกิจกรรมโครงการประเพณีวันสงกรานต์ รดน้ำขอพรผู้สูงอายุ | ๘๐,๐๐๐           | ๘๐,๐๐๐        | ๘๐,๐๐๐        | ๘๐,๐๐๐        | ๘๐,๐๐๐        | จำนวนผู้เข้าร่วมโครงการ                | ประชาชนมีจิตสำนึกในการอนุรักษ์ประเพณีอันดีงามครอบครัวอบอุ่น | กองการศึกษา               |

| ที่ | โครงการ   | วัตถุประสงค์  | เป้าหมาย<br>(ผลผลิตของโครงการ)  | งบประมาณและที่มา |               |               |               |               | ตัวชี้วัด<br>(KPI)      | ผลลัพธ์ที่คาดว่าจะได้รับ                                    | หน่วยงาน<br>รับผิดชอบหลัก |
|-----|---|---|---|------------------|---------------|---------------|---------------|---------------|-------------------------|---|---------------------------|
|     |   |   |   | ๒๕๖๖<br>(บาท)    | ๒๕๖๗<br>(บาท) | ๒๕๖๘<br>(บาท) | ๒๕๖๙<br>(บาท) | ๒๕๗๐<br>(บาท) |                         |   |                           |
| ๔   | โครงการส่งเสริมกิจกรรมวันสำคัญของชาติ                   | เพื่อให้ประชาชนเข้าใจและตระหนักถึงวันสำคัญของชาติ     | จัดกิจกรรมโครงการส่งเสริมวันสำคัญของชาติ  | ๘๐,๐๐๐           | ๘๐,๐๐๐        | ๘๐,๐๐๐        | ๘๐,๐๐๐        | ๘๐,๐๐๐        | จำนวนผู้เข้าร่วมโครงการ | ประชาชนให้ความสำคัญและตระหนักถึงความสำคัญของวันสำคัญของชาติ | สำนักปลัด                 |
| ๕   | โครงการประเพณีแห่เทียนเข้าพรรษา                         | เพื่ออนุรักษ์และส่งเสริมประเพณีวัฒนธรรมให้คงอยู่สืบไป | จัดกิจกรรมโครงการประเพณีแห่เทียนเข้าพรรษา   | ๘๐,๐๐๐           | ๘๐,๐๐๐        | ๘๐,๐๐๐        | ๘๐,๐๐๐        | ๘๐,๐๐๐        | จำนวนผู้เข้าร่วมโครงการ | ประชาชนได้อนุรักษ์ประเพณีอันดีงาม                           | กองการศึกษา               |
| ๖   | โครงการประเพณีลอยกระทง                                  | เพื่ออนุรักษ์ขนบธรรมเนียมประเพณีอันดีงามของท้องถิ่น   | จัดกิจกรรมโครงการประเพณีลอยกระทง  | ๑๕๐,๐๐๐          | ๑๕๐,๐๐๐       | ๑๕๐,๐๐๐       | ๑๕๐,๐๐๐       | ๑๕๐,๐๐๐       | จำนวนผู้เข้าร่วมโครงการ | ประชาชนได้อนุรักษ์ประเพณีอันดีงาม                           | กองการศึกษา               |
| ๗   | อุดหนุนโครงการรวมชนคนชุมพวง ๖๐ ปี สืบสานวัฒนธรรมประเพณี | เพื่อสนับสนุนและส่งเสริมวัฒนธรรมประเพณีอันดีงาม       | สนับสนุนงบประมาณให้แก่อำเภอชุมพวงในการจัดโครงการรวมชนคนชุมพวง ๖๐ ปี สืบสานวัฒนธรรมประเพณี | ๓๐,๐๐๐           | ๓๐,๐๐๐        | ๓๐,๐๐๐        | ๓๐,๐๐๐        | ๓๐,๐๐๐        | สนับสนุนงบประมาณ        | ส่งเสริมวัฒนธรรมประเพณีอันดีงาม                             | กองการศึกษา               |

| ที่ | โครงการ                                   | วัตถุประสงค์  | เป้าหมาย<br>(ผลผลิตของโครงการ)                      | งบประมาณและที่มา |               |               |               |               | ตัวชี้วัด<br>(KPI)      | ผลลัพธ์ที่คาดว่าจะได้รับ                                     | หน่วยงาน<br>รับผิดชอบหลัก |
|-----|---|---|---|------------------|---------------|---------------|---------------|---------------|-------------------------|--|---------------------------|
|     |   |   |   | ๒๕๖๖<br>(บาท)    | ๒๕๖๗<br>(บาท) | ๒๕๖๘<br>(บาท) | ๒๕๖๙<br>(บาท) | ๒๕๗๐<br>(บาท) |                         |  |                           |
| ๘   | โครงการแข่งขันกีฬาต้านยาเสพติด ตำบลโนนรัง | เพื่อส่งเสริมให้ประชาชนมีสุขภาพร่างกายแข็งแรง สร้างความสามัคคีในชุมชน ตำบลโนนรัง ยาเสพติด | จัดกิจกรรมโครงการแข่งขันกีฬาต้านยาเสพติด ตำบลโนนรัง | ๒๐๐,๐๐๐          | ๒๐๐,๐๐๐       | ๒๐๐,๐๐๐       | ๒๐๐,๐๐๐       | ๒๐๐,๐๐๐       | จำนวนผู้เข้าร่วมโครงการ | ประชาชนมีสุขภาพร่างกายแข็งแรง และมีความสามัคคีทางไกลยาเสพติด | กองการศึกษา               |
| ๙   | โครงการแข่งขันกีฬาท้องถิ่นสัมพันธ์        | เพื่อเชื่อมความสัมพันธ์อันดีระหว่างองค์กร   | จัดแข่งขันกีฬาท้องถิ่นสัมพันธ์                      | ๒๐,๐๐๐           | ๒๐,๐๐๐        | ๒๐,๐๐๐        | ๒๐,๐๐๐        | ๒๐,๐๐๐        | จำนวนผู้เข้าร่วมโครงการ | เกิดความสัมพันธ์อันดีระหว่างองค์กร                           | กองการศึกษา               |
| ๑๐  | โครงการเฝ้าระวังความปลอดภัยใส่ใจศูนย์เด็ก | เพื่อให้ผู้ปกครองและเด็กมีความปลอดภัยจากอุบัติเหตุต่าง ๆ                                  | จัดกิจกรรมโครงการเฝ้าระวังความปลอดภัยใส่ใจศูนย์เด็ก | ๕๐,๐๐๐           | ๕๐,๐๐๐        | ๕๐,๐๐๐        | ๕๐,๐๐๐        | ๕๐,๐๐๐        | จำนวนผู้เข้าร่วมโครงการ | ผู้ปกครองและเด็กมีความปลอดภัย                                | กองการศึกษา               |

**รายละเอียดโครงการพัฒนา  
แผนพัฒนาท้องถิ่น (พ.ศ. ๒๕๖๖ - ๒๕๗๐)  
สำหรับ องค์กรปกครองส่วนท้องถิ่นดำเนินการ  
องค์การบริหารส่วนตำบลโนนรัง อำเภอชุมพวง จังหวัดนครราชสีมา**

ก. ยุทธศาสตร์จังหวัด ที่ ๒ ยกกระดับสังคมให้เป็นเมืองน่าอยู่

ข. ยุทธศาสตร์การพัฒนาของ อบท. ในเขตจังหวัดนครราชสีมา ยุทธศาสตร์ที่ ๕ ด้านการพัฒนาสาธารณสุข

ยุทธศาสตร์ที่ ๔ ยุทธศาสตร์การพัฒนาด้านสาธารณสุข

๔.๑ แผนงานสาธารณสุข

| ที่ | โครงการ   | วัตถุประสงค์   | เป้าหมาย<br>(ผลผลิตของโครงการ)                            | งบประมาณและที่มา |               |               |               |               | ตัวชี้วัด<br>(KPI)                             | ผลลัพธ์ที่คาดว่าจะได้รับ                               | หน่วยงาน<br>รับผิดชอบ<br>หลัก |
|-----|---|--|---|------------------|---------------|---------------|---------------|---------------|--|--|-------------------------------|
|     |   |  |   | ๒๕๖๖<br>(บาท)    | ๒๕๖๗<br>(บาท) | ๒๕๖๘<br>(บาท) | ๒๕๖๙<br>(บาท) | ๒๕๗๐<br>(บาท) |  |  |                               |
| ๑   | หมู่บ้านมีการพึ่งตนเองในการป้องกันควบคุมความเสี่ยงโรคติดต่อโดยมีแผนงาน/ปฏิบัติตามแผนงานและร่วมประเมินหมู่บ้าน | เพื่อให้ประชาชนมีสุขภาพที่ดีใส่ใจสุขภาพ                                  | จัดกิจกรรมหมู่บ้านพึ่งตนเองป้องกันโรค                     | ๑๐,๐๐๐           | ๑๐,๐๐๐        | ๑๐,๐๐๐        | ๑๐,๐๐๐        | ๑๐,๐๐๐        | จำนวนผู้เข้าร่วมโครงการ                        | ประชาชนใส่ใจการออกกำลังกายและมีสุขภาพที่ดี             | สำนักปลัด                     |
| ๒   | โครงการจัดซื้อวัสดุการแพทย์และเวชภัณฑ์สำหรับหน่วยการแพทย์ฉุกเฉิน  | เพื่อให้มีอุปกรณ์ในการช่วยเหลือผู้ป่วยเบื้องต้น                          | จัดซื้อวัสดุการแพทย์และเวชภัณฑ์สำหรับหน่วยการแพทย์ฉุกเฉิน | ๕๐,๐๐๐           | ๕๐,๐๐๐        | ๕๐,๐๐๐        | ๕๐,๐๐๐        | ๕๐,๐๐๐        | วัสดุอุปกรณ์เวชภัณฑ์สำหรับช่วยเหลือผู้ประสบภัย | ผู้ป่วยฉุกเฉินได้รับการรักษาได้ทันท่วงที               | สำนักปลัด                     |
| ๓   | โครงการพัฒนาศักยภาพหน่วยบริการการแพทย์ฉุกเฉิน(EMS)  | เพื่อเพิ่มจำนวนสมาชิกอาสาสมัครและมีความรู้เบื้องต้นในการช่วยเหลือผู้ป่วย | ฝึกอบรมการบริการการแพทย์ฉุกเฉิน (EMS)                     | ๑๐,๐๐๐           | ๑๐,๐๐๐        | ๑๐,๐๐๐        | ๑๐,๐๐๐        | ๑๐,๐๐๐        | จำนวนผู้เข้าร่วมโครงการ                        | สมาชิกอาสาสมัครมีความรู้เบื้องต้นในการช่วยเหลือผู้ป่วย | สำนักปลัด                     |

| ที่ | โครงการ  | วัตถุประสงค์  | เป้าหมาย<br>(ผลผลิตของโครงการ)  | งบประมาณและที่มา |               |               |               |               | ตัวชี้วัด<br>(KPI)       | ผลลัพธ์ที่คาดว่าจะได้รับ                           | หน่วยงาน<br>รับผิดชอบหลัก |
|-----|--|---|---|------------------|---------------|---------------|---------------|---------------|--------------------------|--|---------------------------|
|     |  |   |   | ๒๕๖๖<br>(บาท)    | ๒๕๖๗<br>(บาท) | ๒๕๖๘<br>(บาท) | ๒๕๖๙<br>(บาท) | ๒๕๗๐<br>(บาท) |                          |  |                           |
| ๔   | โครงการสนับสนุนงาน<br>สาธารณสุขมูลฐาน  | เพื่อสนับสนุนและ<br>ส่งเสริมกิจกรรม<br>สาธารณสุขใน<br>ชุมชน | สนับสนุน<br>งบประมาณให้กับ<br>อสม. ๒๑ หมู่บ้าน                              | ๑๕๗,๕๐๐          | ๑๕๗,๕๐๐       | ๑๕๗,๕๐๐       | ๑๕๗,๕๐๐       | ๑๕๗,๕๐๐       | สนับสนุน<br>งบประมาณ     | อสม. มีงบประมาณ<br>ในการดำเนินงาน<br>ด้านสาธารณสุข | สำนักปลัด                 |
| ๕   | โครงการป้องกันและควบคุม<br>โรคไข้เลือดออก  | โครงการป้องกัน<br>และควบคุมโรค<br>ไข้เลือดออก               | จัดซื้อเวชภัณฑ์<br>ป้องกันและควบคุม<br>โรค                                  | ๑๐๐,๐๐๐          | ๑๐๐,๐๐๐       | ๑๐๐,๐๐๐       | ๑๐๐,๐๐๐       | ๑๐๐,๐๐๐       | ลดการ<br>ระบาดของ<br>โรค | ประชาชนปลอดภัย<br>จากโรคไข้เลือดออก                | สำนักปลัด                 |
| ๖   | โครงการรณรงค์ป้องกันและ<br>ควบคุมโรคพิษสุนัขบ้า<br>ประจำปีงบประมาณ ๒๕๖๕<br>ภายใต้ “โครงการสัตว์ปลอด<br>โรค คนปลอดภัยจากโรคพิษ<br>สุนัขบ้า” ตามพระปณิธาน<br>ดร.สมเด็จเจ้าฟ้าฯ กรมพระ<br>ศรีสวางควัฒนวรชัตติยราช<br>นารี | เพื่อป้องกันและ<br>ควบคุมโรคพิษสุนัข<br>บ้า                 | จัดอบรมเกี่ยวกับ<br>โรคพิษสุนัขบ้าและ<br>ฉีดวัคซีนป้องกันโรค<br>พิษสุนัขบ้า | ๒๐๐,๐๐๐          | ๒๐๐,๐๐๐       | ๒๐๐,๐๐๐       | ๒๐๐,๐๐๐       | ๒๐๐,๐๐๐       | ลดการ<br>ระบาดของ<br>โรค | การระบาดของโรค<br>พิษสุนัขบ้าลดลง                  | สำนักปลัด                 |
| ๗   | โครงการอาสาสมัครท้องถิ่น<br>รักโลก (อถล.) เพื่อ<br>ขับเคลื่อนการจัดการเรื่อง<br>ขยะ  | เพื่อจัดการขยะมูล<br>ฝอย                                    | จัดอบรมเกี่ยวกับ<br>การจัดการขยะมูล<br>ฝอย                                  | ๓๐,๐๐๐           | ๓๐,๐๐๐        | ๓๐,๐๐๐        | ๓๐,๐๐๐        | ๓๐,๐๐๐        | ลดปริมาณ<br>ขยะ          | ปริมาณขยะลดลง                                      | สำนักปลัด                 |

| ที่ | โครงการ   | วัตถุประสงค์   | เป้าหมาย<br>(ผลผลิตของโครงการ)  | งบประมาณและที่มา |               |               |               |               | ตัวชี้วัด<br>(KPI)  | ผลลัพธ์ที่คาดว่าจะได้รับ                                  | หน่วยงาน<br>รับผิดชอบหลัก |
|-----|---|--|---|------------------|---------------|---------------|---------------|---------------|---|---|---------------------------|
|     |   |  |   | ๒๕๖๖<br>(บาท)    | ๒๕๖๗<br>(บาท) | ๒๕๖๘<br>(บาท) | ๒๕๖๙<br>(บาท) | ๒๕๗๐<br>(บาท) |   |   |                           |
| ๘   | โครงการตรวจคุณภาพน้ำ<br>อุปโภค-บริโภค                   | เพื่อตรวจคุณภาพ<br>น้ำอุปโภค-บริโภค                            | จัดกิจกรรมหมู่บ้าน<br>๒๑ หมู่ เพื่อ<br>ตรวจสอบคุณภาพ<br>น้ำอุปโภค-บริโภคให้<br>ได้มาตรฐาน | ๒๐,๐๐๐           | ๒๐,๐๐๐        | ๒๐,๐๐๐        | ๒๐,๐๐๐        | ๒๐,๐๐๐        | คุณภาพน้ำ<br>อุปโภค-<br>บริโภค                            | ประชาชนมีคุณภาพ<br>ชีวิตที่ดีในการใช้น้ำ<br>อุปโภค-บริโภค | สำนักปลัด                 |
| ๙   | โครงการจัดหาวัคซีนเพื่อ<br>ป้องกันและควบคุมโรค<br>ระบาด | เพื่อป้องกันและ<br>ควบคุมโรคระบาด                              | จัดซื้อเวชภัณฑ์<br>ป้องกันและควบคุม<br>โรค  | ๒๐๐,๐๐๐          | ๒๐๐,๐๐๐       | ๒๐๐,๐๐๐       | ๒๐๐,๐๐๐       | ๒๐๐,๐๐๐       | ลดการ<br>ระบาดของ<br>โรค                                  | ประชาชนปลอดภัย<br>จากโรคระบาด                             | สำนักปลัด                 |
| ๑๐  | โครงการบริหารจัดการก๊าซ<br>เรือนกระจก                   | เพื่อมุ่งสู่การเป็น<br>เมืองลดคาร์บอน<br>และก๊าซเรือน<br>กระจก | ผู้นำชุมชน ๒๑<br>หมู่บ้าน   | ๒๐,๐๐๐           | ๒๐,๐๐๐        | ๒๐,๐๐๐        | ๒๐,๐๐๐        | ๒๐,๐๐๐        | ประชาชน<br>ตระหนักถึง<br>ถึงภาวะก๊าซ<br>เรือนกระจก<br>๙๐% | ลดปริมาณก๊าซ<br>คาร์บอนที่อยู่ใน<br>อากาศ                 | สำนักปลัด                 |
| ๑๑  | โครงการกำจัดขยะในพื้นที่<br>อบต.โนนรัง                  | เพื่อแก้ไขปัญหา<br>ขยะในพื้นที่                                | ชุด ผัง กลบ ขยะใน<br>พื้นที่สาธารณะ   | ๕๐,๐๐๐           | ๕๐,๐๐๐        | ๕๐,๐๐๐        | ๕๐,๐๐๐        | ๕๐,๐๐๐        | ปริมาณขยะ<br>ในพื้นที่<br>ลดลง                            | มีการจัดการขยะได้<br>อย่างถูกสุขลักษณะ                    | สำนักปลัด                 |

**รายละเอียดโครงการพัฒนา  
แผนพัฒนาท้องถิ่น (พ.ศ. ๒๕๖๖ - ๒๕๗๐)  
สำหรับ องค์กรปกครองส่วนท้องถิ่นดำเนินการ  
องค์การบริหารส่วนตำบลโนนรัง อำเภอชุมพวง จังหวัดนครราชสีมา**

ก. ยุทธศาสตร์จังหวัด ที่ ๑ ยกระดับสังคมให้เป็นเมืองน่าอยู่

ข. ยุทธศาสตร์การพัฒนาของ อบท. ในเขตจังหวัดนครราชสีมา ยุทธศาสตร์ที่ ๔ ด้านการพัฒนาสังคม

ยุทธศาสตร์ที่ ๕. ยุทธศาสตร์การพัฒนาด้านสวัสดิการสังคม

๕.๑ แผนงานสังคมสงเคราะห์

| ที่ | โครงการ   | วัตถุประสงค์  | เป้าหมาย<br>(ผลผลิตของโครงการ)                          | งบประมาณและที่มา |               |               |               |               | ตัวชี้วัด<br>(KPI)                    | ผลลัพธ์ที่คาดว่าจะได้รับ                  | หน่วยงาน<br>รับผิดชอบ<br>หลัก |
|-----|---|---|---|------------------|---------------|---------------|---------------|---------------|---------------------------------------|---|-------------------------------|
|     |   |   |   | ๒๕๖๖<br>(บาท)    | ๒๕๖๗<br>(บาท) | ๒๕๖๘<br>(บาท) | ๒๕๖๙<br>(บาท) | ๒๕๗๐<br>(บาท) |                                       |   |                               |
| ๑   | โครงการเงินเบี้ยยังชีพผู้สูงอายุ                        | เพื่อช่วยเหลือ<br>สวัสดิการให้กับ<br>ผู้สูงอายุ                             | สนับสนุนเบี้ยยังชีพ<br>ผู้สูงอายุ                       | ๑๑,๙๔๙,๖๐๐       | ๑๓,๓๘๙,๖๐๐    | ๑๔,๘๒๙,๖๐๐    | ๑๖,๒๖๙,๖๐๐    | ๑๗,๗๐๙,๖๐๐    | ผู้สูงอายุ<br>ได้รับเบี้ยยัง<br>ชีพ   | ผู้สูงอายุมีคุณภาพ<br>ชีวิตที่ดี          | กองสวัสดิการ<br>สังคม         |
| ๒   | โครงการฝึกอบรมสัมมนาและ<br>ศึกษาดูงานของกลุ่มผู้สูงอายุ | เพื่อพัฒนาคุณภาพ<br>ชีวิตและสร้าง<br>ความสัมพันธ์อันดี<br>ในกลุ่มผู้สูงอายุ | จัดฝึกอบรมสัมมนา<br>และศึกษาดูงานของ<br>กลุ่มผู้สูงอายุ | ๓๕๐,๐๐๐          | ๓๕๐,๐๐๐       | ๓๕๐,๐๐๐       | ๓๕๐,๐๐๐       | ๓๕๐,๐๐๐       | ผู้สูงอายุมี<br>คุณภาพชีวิต<br>ดีขึ้น | กลุ่มผู้สูงอายุมี<br>คุณภาพชีวิตที่ดีขึ้น | กองสวัสดิการ<br>สังคม         |
| ๓   | โครงการส่งเสริมและพัฒนา<br>คุณภาพชีวิตผู้สูงอายุ        | เพื่อพัฒนาคุณภาพ<br>ชีวิตและส่งเสริม<br>อาชีพผู้สูงอายุ                     | จัดโครงการส่งเสริม<br>และพัฒนาคุณภาพ<br>ชีวิตผู้สูงอายุ | ๕๐,๐๐๐           | ๕๐,๐๐๐        | ๕๐,๐๐๐        | ๕๐,๐๐๐        | ๕๐,๐๐๐        | ผู้สูงอายุมี<br>คุณภาพชีวิต<br>ดีขึ้น | ผู้สูงอายุมีคุณภาพ<br>ชีวิตที่ดี          | กองสวัสดิการ<br>สังคม         |
| ๔   | โครงการพัฒนาศักยภาพสภา<br>เด็กและเยาวชน                 | เพื่อพัฒนา<br>ศักยภาพสภาเด็ก<br>และเยาวชนตำบล<br>โนนรัง                     | จัดโครงการพัฒนา<br>ศักยภาพสภาเด็ก<br>และเยาวชน          | ๒๐,๐๐๐           | ๒๐,๐๐๐        | ๒๐,๐๐๐        | ๒๐,๐๐๐        | ๒๐,๐๐๐        | สภาเด็กและ<br>เยาวชนมี<br>ศักยภาพ     | สภาเด็กและเยาวชน<br>มีศักยภาพ             | กองสวัสดิการ<br>สังคม         |

| ที่ | โครงการ  | วัตถุประสงค์   | เป้าหมาย<br>(ผลผลิตของโครงการ)                | งบประมาณและที่มา |               |               |               |               | ตัวชี้วัด<br>(KPI)            | ผลลัพธ์ที่คาดว่าจะได้รับ                | หน่วยงาน<br>รับผิดชอบหลัก |
|-----|--|--|---|------------------|---------------|---------------|---------------|---------------|-------------------------------|---|---------------------------|
|     |  |  |   | ๒๕๖๖<br>(บาท)    | ๒๕๖๗<br>(บาท) | ๒๕๖๘<br>(บาท) | ๒๕๖๙<br>(บาท) | ๒๕๗๐<br>(บาท) |                               |   |                           |
| ๕   | โครงการส่งเสริมและพัฒนาคุณภาพชีวิตผู้พิการ   | เพื่อส่งเสริมและพัฒนาคุณภาพชีวิตผู้พิการ   | จัดโครงการส่งเสริมและพัฒนาคุณภาพชีวิตผู้พิการ | ๓๐,๐๐๐           | ๓๐,๐๐๐        | ๓๐,๐๐๐        | ๓๐,๐๐๐        | ๓๐,๐๐๐        | ผู้พิการมีคุณภาพชีวิตที่ดี    | ผู้พิการมีคุณภาพชีวิตที่ดี              | กองสวัสดิการสังคม         |
| ๖   | โครงการเงินเบี้ยยังชีพความพิการ  | เพื่อช่วยเหลือสวัสดิการให้กับผู้พิการ  | สนับสนุนเบี้ยยังชีพผู้พิการ                   | ๓,๒๒๐,๘๐๐        | ๓,๗๙๖,๘๐๐     | ๔,๓๗๒,๘๐๐     | ๔,๙๔๘,๘๐๐     | ๕,๕๒๔,๘๐๐     | ผู้พิการได้รับเบี้ยยังชีพ     | ผู้พิการมีคุณภาพชีวิตที่ดี              | กองสวัสดิการสังคม         |
| ๗   | โครงการเงินสงเคราะห์ผู้ป่วยเอดส์   | เพื่อช่วยเหลือสวัสดิการให้กับผู้ป่วยเอดส์  | สนับสนุนเบี้ยยังชีพผู้ป่วยเอดส์               | ๑๐๒,๐๐๐          | ๑๐๓,๘๐๐       | ๑๒๑,๘๐๐       | ๑๓๙,๘๐๐       | ๑๓๙,๘๐๐       | ผู้ป่วยเอดส์ได้รับเบี้ยยังชีพ | ผู้ป่วยเอดส์มีคุณภาพชีวิตที่ดี          | กองสวัสดิการสังคม         |
| ๘   | โครงการจัดซื้อเครื่องอ่านบัตรอเนกประสงค์   | เพื่ออำนวยความสะดวกแก่ประชาชน  | จัดซื้อเครื่องอ่านบัตรอเนกประสงค์             | ๗๐๐              |               | ๓,๕๐๐         |               |               | เครื่องอ่านบัตร ๑ เครื่อง     | ประชาชนได้รับความสะดวกในการติดต่อราชการ | กองสวัสดิการสังคม         |
| ๙   | โครงการปรับสภาพแวดล้อมที่อยู่อาศัยสำหรับคนพิการ ผู้สูงอายุ ผู้ป่วยที่อยู่ในระยะกึ่งเฉียบพลันและผู้ที่อยู่ในภาวะพึ่งพิง | เพื่อซ่อมแซมที่อยู่อาศัยคนพิการ ผู้สูงอายุ ผู้ป่วยที่อยู่ในระยะกึ่งเฉียบพลันและผู้ที่มีภาวะพึ่งพิง | คนพิการ ผู้สูงอายุ ผู้ที่อยู่ในภาวะพึ่งพิง    | ๑๐๐,๐๐๐          | ๑๐๐,๐๐๐       | ๑๐๐,๐๐๐       | ๑๐๐,๐๐๐       | ๑๐๐,๐๐๐       | จำนวนที่อยู่อาศัย             | ประชาชนมีชีวิตที่ดีคุณภาพ               | กองสวัสดิการสังคม         |
| ๑๐  | โครงการป้องกันและลดความรุนแรงในครอบครัว  | เพื่อป้องกันและลดความรุนแรงในครอบครัว  | ประชาชนในพื้นที่ตำบลตำบลโนนรัง                | ๕๐,๐๐๐           | ๕๐,๐๐๐        | ๕๐,๐๐๐        | ๕๐,๐๐๐        | ๕๐,๐๐๐        | จำนวนผู้เข้าร่วมโครงการ       | ลดความรุนแรงในครอบครัว                  | กองสวัสดิการสังคม         |



| ที่ | โครงการ   | วัตถุประสงค์   | เป้าหมาย<br>(ผลผลิตของโครงการ)        | งบประมาณและที่มา |               |               |               |               | ตัวชี้วัด<br>(KPI)                   | ผลลัพธ์ที่คาดว่าจะได้รับ                               | หน่วยงาน<br>รับผิดชอบ<br>หลัก |
|-----|---|--|---------------------------------------|------------------|---------------|---------------|---------------|---------------|--------------------------------------|--|-------------------------------|
|     |   |  |                                       | ๒๕๖๖<br>(บาท)    | ๒๕๖๗<br>(บาท) | ๒๕๖๘<br>(บาท) | ๒๕๖๙<br>(บาท) | ๒๕๗๐<br>(บาท) |                                      |  |                               |
| ๑๑  | โครงการเงินอุดหนุนกองทุน<br>สวัสดิการชุมชนตำบลโนนรัง      | เพื่อส่งเสริม<br>สนับสนุนการ<br>จัดระบบสวัสดิการ<br>ชุมชน สร้าง<br>หลักประกันความ<br>มั่นคงในชีวิต | สมาชิกกองทุน<br>สวัสดิการชุมชน        | ๑๐๐,๐๐๐          | ๑๐๐,๐๐๐       | ๑๐๐,๐๐๐       | ๑๐๐,๐๐๐       | ๑๐๐,๐๐๐       | กองทุนฯ<br>เข้มแข็ง                  | กองทุนสวัสดิการ<br>ชุมชนเข้มแข็ง                       | กองสวัสดิการ<br>สังคม         |
| ๑๒  | โครงการเงินอุดหนุนกลุ่มอาชีพ<br>ตำบลโนนรัง                | เพื่อส่งเสริมและ<br>สนับสนุนกลุ่ม<br>อาชีพให้มีความ<br>เข้มแข็ง                                    | กลุ่มอาชีพ                            | ๑๐๐,๐๐๐          | ๑๐๐,๐๐๐       | ๑๐๐,๐๐๐       | ๑๐๐,๐๐๐       | ๑๐๐,๐๐๐       | จำนวนกลุ่ม<br>อาชีพ                  | กลุ่มอาชีพมีความ<br>เข้มแข็ง                           | กองสวัสดิการ<br>สังคม         |
| ๑๓  | โครงการปรับปรุงซ่อมแซม<br>อาคารกองสวัสดิการ               | เพื่อปรับปรุงและ<br>ต่อเติมอาคารศูนย์<br>ส่งเสริมพัฒนา<br>อาชีพตำบลโนนรัง                          | อาคารศูนย์ส่งเสริม<br>อาชีพตำบลโนนรัง | ๓๐๐,๐๐๐          | ๓๐๐,๐๐๐       | -             | -             | -             | อาคารศูนย์<br>ส่งเสริม<br>พัฒนาอาชีพ | อาคารสถานที่มีความ<br>สะดวกเพียงพอต่อ<br>การปฏิบัติงาน | กองสวัสดิการ<br>สังคม         |
| ๑๔  | ปรับปรุงซ่อมแซมอาคาร<br>สำนักงานห้องกองสวัสดิการ<br>สังคม | เพื่อปรับปรุง<br>ซ่อมแซมสำนักงาน<br>ให้เพียงพอต่อการ<br>ปฏิบัติงานของส่วน<br>ราชการ                | อาคารห้อง<br>กองสวัสดิการสังคม        | ๕๐๐,๐๐๐          | ๓๐๐,๐๐๐       | -             | -             | -             | อาคารกอง<br>สวัสดิการ<br>สังคม       | อาคารสถานที่มีความ<br>สะดวกเพียงพอต่อ<br>การปฏิบัติงาน | กองสวัสดิการ<br>สังคม         |

**รายละเอียดโครงการพัฒนา  
แผนพัฒนาท้องถิ่น (พ.ศ. ๒๕๖๖ - ๒๕๗๐)  
สำหรับ องค์กรปกครองส่วนท้องถิ่นดำเนินการ  
องค์การบริหารส่วนตำบลโนนรัง อำเภอชุมพวง จังหวัดนครราชสีมา**

ก. ยุทธศาสตร์จังหวัด ที่ ๓ บริหารจัดการทรัพยากรธรรมชาติและสิ่งแวดล้อมให้มีความสมบูรณ์อย่างยั่งยืน

ข. ยุทธศาสตร์การพัฒนาของ อปท. ในเขตจังหวัดนครราชสีมา ยุทธศาสตร์ที่ ๑๐ ด้านการอนุรักษ์ทรัพยากรธรรมชาติและสิ่งแวดล้อม

ยุทธศาสตร์ที่ ๖ การพัฒนาด้านทรัพยากรธรรมชาติและสิ่งแวดล้อม

๖.๑ แผนงานการเกษตร

| ที่ | โครงการ   | วัตถุประสงค์   | เป้าหมาย<br>(ผลผลิตของโครงการ)        | งบประมาณและที่มา |               |               |               |               | ตัวชี้วัด<br>(KPI)   | ผลลัพธ์ที่คาดว่าจะได้รับ                       | หน่วยงาน<br>รับผิดชอบ<br>หลัก |
|-----|---|--|---------------------------------------|------------------|---------------|---------------|---------------|---------------|--|--|-------------------------------|
|     |   |  |                                       | ๒๕๖๖<br>(บาท)    | ๒๕๖๗<br>(บาท) | ๒๕๖๘<br>(บาท) | ๒๕๖๙<br>(บาท) | ๒๕๗๐<br>(บาท) |  |  |                               |
| ๑   | โครงการท้องถิ่นไทยรวมใจ<br>ภักดี รักรักษ์พื้นที่สีเขียว | เพื่ออนุรักษ์และ<br>ส่งเสริมการปลูก<br>ต้นไม้          | จัดโครงการร่วมกับ<br>ประชาชนในพื้นที่ | ๒๐,๐๐๐           | ๒๐,๐๐๐        | ๒๐,๐๐๐        | ๒๐,๐๐๐        | ๒๐,๐๐๐        | พื้นที่ป่าไม้<br>เพิ่มขึ้น                                   | มีความร่มรื่น ลด<br>ปัญหาภาวะโลกร้อน           | สำนักปลัด                     |
| ๒   | โครงการปลูกป่าตามแนว<br>พระราชดำริ                      | เพื่ออนุรักษ์และ<br>ส่งเสริมการปลูก<br>ต้นไม้          | จัดโครงการร่วมกับ<br>ประชาชนในพื้นที่ | ๓๐,๐๐๐           | ๓๐,๐๐๐        | ๓๐,๐๐๐        | ๓๐,๐๐๐        | ๓๐,๐๐๐        | พื้นที่ป่าไม้<br>เพิ่มขึ้น                                   | มีความร่มรื่น ลด<br>ปัญหาภาวะโลกร้อน           | สำนักปลัด                     |
| ๓   | โครงการอนุรักษ์พันธุกรรมพืช                             | เพื่อรักษาพันธุ์ไม้ที่<br>จะใกล้สูญพันธุ์              | ที่สาธารณะ<br>ประโยชน์ในพื้นที่       | ๕๐,๐๐๐           | ๕๐,๐๐๐        | ๕๐,๐๐๐        | ๕๐,๐๐๐        | ๕๐,๐๐๐        | ป้องกันการ<br>สูญหายไป<br>ของพันธุ์พืช                       | ทราบถึง<br>คุณประโยชน์ของพืช<br>พรรณหลายชนิด   | สำนักปลัด                     |
| ๔   | โครงการยุวเกษตรกร                                       | เพื่อให้นักเรียนและ<br>เยาวชนมีความรู้<br>ด้านการเกษตร | นักเรียนและเยาวชน                     | ๒๐,๐๐๐           | ๒๐,๐๐๐        | ๒๐,๐๐๐        | ๒๐,๐๐๐        | ๒๐,๐๐๐        | เพิ่มความรู้<br>ด้าน<br>การเกษตร<br>ให้นักเรียน<br>และเยาวชน | นักเรียนและเยาวชน<br>มีความรู้ด้าน<br>การเกษตร | สำนักปลัด                     |

| ที่ | โครงการ   | วัตถุประสงค์   | เป้าหมาย<br>(ผลผลิตของโครงการ)    | งบประมาณและที่มา |               |               |               |               | ตัวชี้วัด<br>(KPI)                                  | ผลลัพธ์ที่คาดว่าจะได้รับ                | หน่วยงาน<br>รับผิดชอบหลัก |
|-----|---|--|-----------------------------------|------------------|---------------|---------------|---------------|---------------|---|---|---------------------------|
|     |   |  |                                   | ๒๕๖๖<br>(บาท)    | ๒๕๖๗<br>(บาท) | ๒๕๖๘<br>(บาท) | ๒๕๖๙<br>(บาท) | ๒๕๗๐<br>(บาท) |   |   |                           |
| ๕   | โครงการส่งเสริมและสนับสนุนเศรษฐกิจพอเพียง                       | เพื่อให้ประชาชนดำเนินชีวิตตามแนวเศรษฐกิจพอเพียง          | จัดโครงการร่วมกับประชาชนในพื้นที่ | ๒๐,๐๐๐           | ๒๐,๐๐๐        | ๒๐,๐๐๐        | ๒๐,๐๐๐        | ๒๐,๐๐๐        | ให้ประชาชนได้ค้นพบวิธีการดำเนินชีวิตได้อย่างถูกต้อง | ประชาชนดำเนินชีวิตตามแนวเศรษฐกิจพอเพียง | สำนักปลัด                 |
| ๖   | โครงการส่งเสริมและสนับสนุนการเพิ่มประสิทธิภาพการผลิตข้าว        | ส่งเสริมและสนับสนุนการเพิ่มประสิทธิภาพการผลิตข้าว        | จัดโครงการร่วมกับประชาชนในพื้นที่ | ๑๐๐,๐๐๐          | ๑๐๐,๐๐๐       | ๑๐๐,๐๐๐       | ๑๐๐,๐๐๐       | ๑๐๐,๐๐๐       | เพิ่มผลผลิตข้าว                                     | ประชาชนได้ข้าวที่มีประสิทธิภาพ          | สำนักปลัด                 |
| ๗   | โครงการส่งเสริมและสนับสนุนการเพิ่มประสิทธิภาพการผลิตมันสำปะหลัง | ส่งเสริมและสนับสนุนการเพิ่มประสิทธิภาพการผลิตมันสำปะหลัง | จัดโครงการร่วมกับประชาชนในพื้นที่ | ๕๐,๐๐๐           | ๕๐,๐๐๐        | ๕๐,๐๐๐        | ๕๐,๐๐๐        | ๕๐,๐๐๐        | เพิ่มผลผลิตมันสำปะหลัง                              | ประชาชนได้มันสำปะหลังที่มีประสิทธิภาพ   | สำนักปลัด                 |
| ๘   | โครงการส่งเสริมและสนับสนุนกลุ่มอาชีพด้านการเกษตร                | ส่งเสริมและสนับสนุนกลุ่มอาชีพด้านการเกษตร                | จัดโครงการร่วมกับประชาชนในพื้นที่ | ๒๐,๐๐๐           | ๒๐,๐๐๐        | ๒๐,๐๐๐        | ๒๐,๐๐๐        | ๒๐,๐๐๐        | เพิ่มรายได้ให้แก่กลุ่มอาชีพด้านการเกษตร             | กลุ่มอาชีพด้านการเกษตรมีรายได้เพิ่มขึ้น | สำนักปลัด                 |
| ๙   | โครงการจัดหาวัคซีนเพื่อป้องกันและควบคุมโรคระบาดในสัตว์          | จัดหาวัคซีนเพื่อป้องกันและควบคุมโรคระบาดในสัตว์          | จัดโครงการร่วมกับประชาชนในพื้นที่ | ๑๕๐,๐๐๐          | ๑๕๐,๐๐๐       | ๑๕๐,๐๐๐       | ๑๕๐,๐๐๐       | ๑๕๐,๐๐๐       | เพื่อป้องกันโรคระบาดในสัตว์                         | ตำบลโนนรังไม่มีโรคระบาดในสัตว์          | สำนักปลัด                 |
| ๑๐  | โครงการก่อสร้างธนาคารน้ำใต้ดิน (แบบเปิด) หมู่ที่ ๑-๒๑           | เพื่อให้ประชาชนมีน้ำใช้ได้อย่างพอเพียง                   | ดำเนินโครงการธนาคารน้ำใต้ดิน      | ๘๐๐,๐๐๐          | ๘๐๐,๐๐๐       | ๘๐๐,๐๐๐       | ๘๐๐,๐๐๐       | ๘๐๐,๐๐๐       | มีน้ำใช้อย่างเพียงพอ                                | ประชาชนมีน้ำใช้อย่างเพียงพอ             | สำนักปลัด                 |

| ที่ | โครงการ   | วัตถุประสงค์                           | เป้าหมาย<br>(ผลผลิตของโครงการ)           | งบประมาณและที่มา |               |               |               |               | ตัวชี้วัด<br>(KPI)                           | ผลลัพธ์ที่คาดว่าจะได้รับ                | หน่วยงาน<br>รับผิดชอบหลัก |
|-----|---|--|--|------------------|---------------|---------------|---------------|---------------|--|---|---------------------------|
|     |   |  |  | ๒๕๖๖<br>(บาท)    | ๒๕๖๗<br>(บาท) | ๒๕๖๘<br>(บาท) | ๒๕๖๙<br>(บาท) | ๒๕๗๐<br>(บาท) |  |   |                           |
| ๑๑  | โครงการก่อสร้างธนาคารน้ำใต้ดิน ระบบครัวเรือน หมู่ที่ ๑-๒๑ | เพื่อแก้ไขปัญหาน้ำท่วมขังในครัวเรือน   | ดำเนินโครงการธนาคารน้ำใต้ดินแบบครัวเรือน | ๕๐๐,๐๐๐          | ๕๐๐,๐๐๐       | ๕๐๐,๐๐๐       | ๕๐๐,๐๐๐       | ๕๐๐,๐๐๐       | เพื่อแก้ไขปัญหา<br>น้ำท่วมขังใน<br>ครัวเรือน | แก้ไขปัญหา<br>น้ำท่วมขังใน<br>ครัวเรือน | สำนักปลัด                 |
| ๑๒  | โครงการก่อสร้างธนาคารน้ำใต้ดิน ระบบเสื่อน้ำ หมู่ที่ ๑-๒๑  | เพื่อให้ประชาชนมีน้ำใช้ได้อย่างพอเพียง | ดำเนินโครงการธนาคารน้ำใต้ดิน             | ๓๐๐,๐๐๐          | ๓๐๐,๐๐๐       | ๓๐๐,๐๐๐       | ๓๐๐,๐๐๐       | ๓๐๐,๐๐๐       | มีน้ำใช้อย่าง<br>เพียงพอ                     | ประชาชนมีน้ำใช้<br>อย่างเพียงพอ         | สำนักปลัด                 |

**รายละเอียดโครงการพัฒนา  
แผนพัฒนาท้องถิ่น (พ.ศ. ๒๕๖๖ - ๒๕๗๐)  
สำหรับ องค์กรปกครองส่วนท้องถิ่นดำเนินการ**

**องค์การบริหารส่วนตำบลโนนรัง อำเภอชุมพวง จังหวัดนครราชสีมา**

ก. ยุทธศาสตร์จังหวัด ที่ ๓ บริหารจัดการทรัพยากรธรรมชาติและสิ่งแวดล้อมให้มีความสมบูรณ์อย่างยั่งยืน

ข. ยุทธศาสตร์การพัฒนาของ อปท. ในเขตจังหวัดนครราชสีมา ยุทธศาสตร์ที่ ๑๐ ด้านการอนุรักษ์ทรัพยากรธรรมชาติและสิ่งแวดล้อม

ยุทธศาสตร์ที่ ๖ การพัฒนาด้านทรัพยากรธรรมชาติและสิ่งแวดล้อม

๖.๒ แผนงานสาธารณสุข

| ที่ | โครงการ          | วัตถุประสงค์  | เป้าหมาย<br>(ผลผลิตของโครงการ) | งบประมาณและที่มา |               |               |               |               | ตัวชี้วัด<br>(KPI) | ผลลัพธ์ที่คาดว่าจะได้รับ                         | หน่วยงาน<br>รับผิดชอบ<br>หลัก |
|-----|------------------|---|--------------------------------|------------------|---------------|---------------|---------------|---------------|--------------------|--|-------------------------------|
|     |                  |   |                                | ๒๕๖๖<br>(บาท)    | ๒๕๖๗<br>(บาท) | ๒๕๖๘<br>(บาท) | ๒๕๖๙<br>(บาท) | ๒๕๗๐<br>(บาท) |                    |  |                               |
| ๑   | โครงการกองทุนขยะ | เพื่อให้ประชาชน<br>คัดแยกขยะก่อนทิ้ง<br>แก้ไขปัญหาขยะ<br>และมีรายได้เพิ่มขึ้น | ดำเนินโครงการ<br>กองทุนขยะ     | ๕๐,๐๐๐           | ๕๐,๐๐๐        | ๕๐,๐๐๐        | ๕๐,๐๐๐        | ๕๐,๐๐๐        | ลดปริมาณ<br>ขยะ    | ลดปริมาณขยะและ<br>สร้างรายได้ให้กับ<br>ครัวเรือน | สำนักปลัด                     |

**รายละเอียดโครงการพัฒนา**  
**แผนพัฒนาท้องถิ่น (พ.ศ. ๒๕๖๖ - ๒๕๗๐)**  
**สำหรับ องค์กรปกครองส่วนท้องถิ่นดำเนินการ**

**องค์การบริหารส่วนตำบลโนนรัง อำเภอชุมพวง จังหวัดนครราชสีมา**

ก. ยุทธศาสตร์จังหวัด ที่ ๔ การเสริมสร้างความมั่นคงทุกมิติ เพื่อปกป้องสถาบันหลักของชาติ และความปลอดภัยในชีวิตและทรัพย์สินของประชาชน

ข. ยุทธศาสตร์การพัฒนาของ อปท. ในเขตจังหวัดนครราชสีมา ยุทธศาสตร์ที่ ๙ ด้านการรักษาความปลอดภัยในชีวิตและทรัพย์สิน

ยุทธศาสตร์ที่ ๗. การพัฒนาด้านความมั่นคงปลอดภัยในชีวิตและทรัพย์สิน

๗.๑ แผนงานการรักษาความสงบภายใน

| ที่ | โครงการ   | วัตถุประสงค์   | เป้าหมาย<br>(ผลผลิตของโครงการ)                                 | งบประมาณและที่มา |               |               |               |               | ตัวชี้วัด<br>(KPI)                   | ผลลัพธ์ที่คาดว่าจะได้รับ   | หน่วยงาน<br>รับผิดชอบ<br>หลัก |
|-----|---|--|--|------------------|---------------|---------------|---------------|---------------|--------------------------------------|--|-------------------------------|
|     |   |  |  | ๒๕๖๖<br>(บาท)    | ๒๕๖๗<br>(บาท) | ๒๕๖๘<br>(บาท) | ๒๕๖๙<br>(บาท) | ๒๕๗๐<br>(บาท) |                                      |  |                               |
| ๑   | โครงการ ๗ วันอันตราย                              | เพื่อความปลอดภัยและลดอุบัติเหตุทางถนนของประชาชน  | ตั้งจุดบริการหน่วยเฝ้าระวังการเกิดอุบัติเหตุทางถนนในช่วงเทศกาล | ๑๐๐,๐๐๐          | ๑๐๐,๐๐๐       | ๑๐๐,๐๐๐       | ๑๐๐,๐๐๐       | ๑๐๐,๐๐๐       | ลดจำนวนอุบัติเหตุในช่วงเทศกาล        | ความปลอดภัยและลดอุบัติเหตุทางถนน   | สำนักปลัด                     |
| ๒   | โครงการฝึกอบรมทบทวนอาสาสมัครป้องกันภัยฝ่ายพลเรือน | -เพื่อเตรียมความพร้อมและเพิ่มศักยภาพให้กับอปพร.ตำบลโนนรังในการป้องกันภัยต่าง ๆ<br>-เพื่อเพิ่มจำนวนสมาชิก อปพร. | จัดฝึกอบรมทบทวนอปพร.ตำบลโนนรัง                                 | ๒๐๐,๐๐๐          | ๒๐๐,๐๐๐       | ๒๐๐,๐๐๐       | ๒๐๐,๐๐๐       | ๒๐๐,๐๐๐       | จำนวนสมาชิก อปพร. ที่เข้าร่วมโครงการ | -สมาชิก อปพร. มีความรู้และทักษะในการปฏิบัติภารกิจป้องกันภัย<br>-จำนวนสมาชิกเพิ่มขึ้น | สำนักปลัด                     |

| ที่ | โครงการ  | วัตถุประสงค์  | เป้าหมาย<br>(ผลผลิตของโครงการ)  | งบประมาณและที่มา |               |               |               |               | ตัวชี้วัด<br>(KPI)                  | ผลลัพธ์ที่คาดว่าจะได้รับ  | หน่วยงาน<br>รับผิดชอบ<br>หลัก |
|-----|--|---|---|------------------|---------------|---------------|---------------|---------------|-------------------------------------|---|-------------------------------|
|     |  |   |   | ๒๕๖๖<br>(บาท)    | ๒๕๖๗<br>(บาท) | ๒๕๖๘<br>(บาท) | ๒๕๖๙<br>(บาท) | ๒๕๗๐<br>(บาท) |                                     |   |                               |
| ๓   | โครงการวันอาสาสมัครป้องกันภัยฝ่ายพลเรือน                                   | เพื่อเผยแพร่ภารกิจสร้างขวัญกำลังใจและสร้างความสามัคคีของสมาชิกอปพร. | จัดงานกิจกรรมวันอปพร.   | ๕๐,๐๐๐           | ๕๐,๐๐๐        | ๕๐,๐๐๐        | ๕๐,๐๐๐        | ๕๐,๐๐๐        | จำนวนสมาชิกอปพร. ที่เข้าร่วมโครงการ | สมาชิก อปพร. มีขวัญกำลังใจในกิจกรรมอาสาป้องกันภัยและมีความสามัคคี | สำนักปลัด                     |
| ๔   | โครงการฝึกอบรมอาสาสมัครปกป้องสถาบัน (อสป.)                                 | เพื่อปกป้องสถาบันสำคัญของชาติ                                       | จัดโครงการฝึกอบรมอาสาสมัครปกป้องสถาบัน (อสป.)                               | ๓๐,๐๐๐           | ๓๐,๐๐๐        | ๓๐,๐๐๐        | ๓๐,๐๐๐        | ๓๐,๐๐๐        | จำนวนผู้เข้าร่วมโครงการ             | ประชาชนมีสำนึกปกป้องสถาบันสำคัญของชาติ                            | สำนักปลัด                     |
| ๕   | โครงการฝึกอบรมลูกเสือชาวบ้าน   | เพื่อสร้างความสามัคคีปรองดองของคนในชุมชน                            | จัดโครงการฝึกอบรมลูกเสือชาวบ้าน   | ๓๐,๐๐๐           | ๓๐,๐๐๐        | ๓๐,๐๐๐        | ๓๐,๐๐๐        | ๓๐,๐๐๐        | จำนวนผู้เข้าร่วมโครงการ             | เกิดความสามัคคีปรองดองของคนในชุมชน                                | สำนักปลัด                     |
| ๖   | โครงการพัฒนาและส่งเสริมการดำเนินงานศูนย์ยุติธรรมชุมชนตำบลนาร่อง ตำบลโนนรัง | เพื่อลดความเหลื่อมล้ำและความไม่เป็นธรรมในสังคม                      | จัดโครงการพัฒนาและส่งเสริมการดำเนินงานศูนย์ยุติธรรมชุมชนตำบลนาร่อง          | ๒๐,๐๐๐           | ๒๐,๐๐๐        | ๒๐,๐๐๐        | ๒๐,๐๐๐        | ๒๐,๐๐๐        | จำนวนผู้เข้าร่วมโครงการ             | สังคมเป็นสุขมีความเท่าเทียม                                       | สำนักปลัด                     |
| ๗   | โครงการติดตั้งกล้องโทรทัศน์วงจรปิด(CCTV)                                   | เพื่อลดการก่ออาชญากรรมและเหตุร้ายต่าง ๆ ในชุมชน                     | ติดตั้งกล้องโทรทัศน์วงจรปิด(CCTV) รายละเอียดยุติธรรมโครงการตามแบบอบต. กำหนด | ๒๐๐,๐๐๐          | ๒๐๐,๐๐๐       | ๒๐๐,๐๐๐       | ๒๐๐,๐๐๐       | ๒๐๐,๐๐๐       | ความปลอดภัยเพิ่มขึ้น                | ประชาชนได้รับความปลอดภัยในชีวิตและทรัพย์สิน                       | สำนักปลัด                     |

| ที่ | โครงการ  | วัตถุประสงค์   | เป้าหมาย<br>(ผลผลิตของโครงการ)                                   | งบประมาณและที่มา |               |               |               |               | ตัวชี้วัด<br>(KPI)              | ผลลัพธ์ที่คาดว่าจะได้รับ                        | หน่วยงาน<br>รับผิดชอบ<br>หลัก |
|-----|--|--|--|------------------|---------------|---------------|---------------|---------------|---------------------------------|---|-------------------------------|
|     |  |  |  | ๒๕๖๖<br>(บาท)    | ๒๕๖๗<br>(บาท) | ๒๕๖๘<br>(บาท) | ๒๕๖๙<br>(บาท) | ๒๕๗๐<br>(บาท) |                                 |   |                               |
| ๘   | โครงการจัดอบรมเครือข่าย<br>ป้องกันภัยยาเสพติด                    | เพื่อสร้างความรู้<br>ความเข้าใจและ<br>สร้างเครือข่ายให้<br>ประชาชนปลอดภัย<br>จากยาเสพติด | จัดอบรมเครือข่าย<br>ป้องกันภัยยาเสพติด                           | ๒๐,๐๐๐           | ๒๐,๐๐๐        | ๒๐,๐๐๐        | ๒๐,๐๐๐        | ๒๐,๐๐๐        | จำนวน<br>ผู้เข้าร่วม<br>โครงการ | ประชาชนมีเครือข่าย<br>ป้องกันภัยยาเสพติด        | กองการศึกษา                   |
| ๙   | โครงการค่ายเยาวชนป้องกัน<br>และแก้ไขปัญหายาเสพติด                | เพื่อสร้างความรู้<br>ความเข้าใจให้<br>เยาวชนปลอดภัย<br>จากยาเสพติด                       | จัดอบรมโครงการ<br>ค่ายเยาวชนป้องกัน<br>และแก้ไขปัญหายา<br>เสพติด | ๕๐,๐๐๐           | ๕๐,๐๐๐        | ๕๐,๐๐๐        | ๕๐,๐๐๐        | ๕๐,๐๐๐        | จำนวน<br>ผู้เข้าร่วม<br>โครงการ | เยาวชนปลอดภัยจาก<br>ยาเสพติด                    | กองการศึกษา                   |
| ๑๐  | โครงการฝึกอบรมให้ความรู้<br>ด้านการป้องกันและบรรเทาสา<br>ธารณภัย | เพื่อป้องกันและ<br>บรรเทาสาธารณภัย   | ฝึกอบรมให้ความรู้<br>ด้านการป้องกันและ<br>บรรเทาสาธารณภัย        | ๕๐,๐๐๐           | ๕๐,๐๐๐        | ๕๐,๐๐๐        | ๕๐,๐๐๐        | ๕๐,๐๐๐        | จำนวน<br>ผู้เข้าร่วม<br>โครงการ | มีความรู้ในการ<br>ป้องกันและบรรเทา<br>สาธารณภัย | สำนักปลัด                     |
| ๑๑  | โครงการขับขี่ปลอดภัยใส่ใจกฎ<br>จราจร                             | เพื่อป้องกัน<br>อุบัติเหตุ   | จัดโครงการขับขี่<br>ปลอดภัยใส่ใจกฎ<br>จราจร                      | ๕๐,๐๐๐           | ๕๐,๐๐๐        | ๕๐,๐๐๐        | ๕๐,๐๐๐        | ๕๐,๐๐๐        | จำนวน<br>ผู้เข้าร่วม<br>โครงการ | สามารถป้องกัน<br>อุบัติเหตุได้                  | สำนักปลัด                     |
| ๑๒  | โครงการป้องกันเด็กจมน้ำ  | เพื่อแก้ไขปัญห<br>เด็กจมน้ำ  | จัดโครงการป้องกัน<br>เด็กจมน้ำ                                   | ๓๐,๐๐๐           | ๓๐,๐๐๐        | ๓๐,๐๐๐        | ๓๐,๐๐๐        | ๓๐,๐๐๐        | จำนวน<br>ผู้เข้าร่วม<br>โครงการ | ป้องกันเด็กจมน้ำ                                | สำนักปลัด                     |



| ที่ | โครงการ   | วัตถุประสงค์  | เป้าหมาย<br>(ผลผลิตของโครงการ)                                      | งบประมาณและที่มา |               |               |               |               | ตัวชี้วัด<br>(KPI)                                  | ผลลัพธ์ที่คาดว่าจะได้รับ   | หน่วยงาน<br>รับผิดชอบหลัก |
|-----|---|---|---|------------------|---------------|---------------|---------------|---------------|---|--|---------------------------|
|     |   |   |   | ๒๕๖๖<br>(บาท)    | ๒๕๖๗<br>(บาท) | ๒๕๖๘<br>(บาท) | ๒๕๖๙<br>(บาท) | ๒๕๗๐<br>(บาท) |   |  |                           |
| ๑๓  | โครงการฝึกอบรมจัดตั้ง<br>อาสาสมัครป้องกันภัยฝ่ายพล<br>เรือน | เพื่อให้ อปพร.<br>กระจายครอบคลุม<br>เต็มพื้นที่เพื่อเป็น<br>แกนนำและกำลัง<br>หลักในการป้องกัน<br>และบรรเทา<br>สาธารณภัย | ฝึกอบรมจัดตั้ง<br>อาสาสมัครป้องกัน<br>ภัยฝ่ายพลเรือน<br>จำนวน ๔๐ คน | ๒๕๐,๐๐๐          | ๒๕๐,๐๐๐       | ๒๕๐,๐๐๐       | ๒๕๐,๐๐๐       | ๒๕๐,๐๐๐       | จำนวน<br>สมาชิก<br>อปพร. ที่เข้า<br>ร่วม<br>โครงการ | -หมู่บ้าน ชุมชนมี<br>แกนนำในการป้องกัน<br>และบรรเทา<br>สาธารณภัย<br>-ประชาชนมีส่วนร่วม<br>ในการป้องกันและ<br>บรรเทาสาธารณภัย | สำนักปลัด                 |

**รายละเอียดโครงการพัฒนา**  
**แผนพัฒนาท้องถิ่น (พ.ศ. ๒๕๖๖ - ๒๕๗๐)**  
**สำหรับ องค์กรปกครองส่วนท้องถิ่นดำเนินการ**  
**องค์การบริหารส่วนตำบลโนนรัง อำเภอชุมพวง จังหวัดนครราชสีมา**

ก. ยุทธศาสตร์จังหวัด ที่ ๑ ยกกระดับสังคมให้เป็นเมืองน่าอยู่

ข. ยุทธศาสตร์การพัฒนาของ อบท. ในเขตจังหวัดนครราชสีมา ยุทธศาสตร์ ที่ ๔ ด้านการพัฒนาสังคม

ยุทธศาสตร์ที่ ๘. การพัฒนาด้านการบริหารราชการให้มีประสิทธิภาพและคุณภาพ

๘.๑ แผนงานบริหารงานทั่วไป

| ที่ | โครงการ  | วัตถุประสงค์  | เป้าหมาย<br>(ผลผลิตของโครงการ)   | งบประมาณและที่มา |               |               |               |               | ตัวชี้วัด<br>(KPI)              | ผลลัพธ์ที่คาดว่าจะได้รับ   | หน่วยงาน<br>รับผิดชอบ<br>หลัก |
|-----|--|---|--|------------------|---------------|---------------|---------------|---------------|---------------------------------|--|-------------------------------|
|     |  |   |  | ๒๕๖๖<br>(บาท)    | ๒๕๖๗<br>(บาท) | ๒๕๖๘<br>(บาท) | ๒๕๖๙<br>(บาท) | ๒๕๗๐<br>(บาท) |                                 |  |                               |
| ๑   | โครงการประชุมประชาคม<br>เพื่อจัดทำแผนพัฒนาท้องถิ่น | เพื่อเสริมสร้างการ<br>มีส่วนร่วม ทราบ<br>ปัญหาและความ<br>ต้องการของ<br>ประชาชน              | จัดเวทีประชุม<br>ประชาคมจัดทำ<br>แผนพัฒนาท้องถิ่น  | ๕๐,๐๐๐           | ๕๐,๐๐๐        | ๕๐,๐๐๐        | ๕๐,๐๐๐        | ๕๐,๐๐๐        | จำนวน<br>ผู้เข้าร่วม<br>โครงการ | ประชาชนมีส่วนร่วม<br>ในการพัฒนาท้องถิ่น  | สำนักปลัด                     |
| ๒   | โครงการวันท้องถิ่นไทย                              | เพื่อรำลึกถึงพระ<br>มหากษัตริย์คุณ<br>แห่ง<br>พระบาทสมเด็จพระ<br>จุลจอมเกล้า<br>เจ้าอยู่หัว | จัดพิธีถวายราช<br>สักการะและกล่าว<br>ถวายราชสดุดี<br>พระบาทสมเด็จพระ<br>จุลจอมเกล้า<br>เจ้าอยู่หัว | ๒๐,๐๐๐           | ๒๐,๐๐๐        | ๒๐,๐๐๐        | ๒๐,๐๐๐        | ๒๐,๐๐๐        | จำนวน<br>ผู้เข้าร่วม<br>โครงการ | รำลึกถึงพระมหา<br>กษัตริย์คุณแห่ง<br>พระบาทสมเด็จพระ<br>จุลจอมเกล้า<br>เจ้าอยู่หัว | สำนักปลัด                     |
| ๓   | โครงการฝึกอบรมกฎหมาย<br>นารู้แก่ผู้นำชุมชน         | เพื่อพัฒนาความรู้<br>ความสามารถของ<br>ผู้นำชุมชน  | จัดฝึกอบรมให้<br>ความรู้ผู้นำชุมชน   | ๒๐,๐๐๐           | ๒๐,๐๐๐        | ๒๐,๐๐๐        | ๒๐,๐๐๐        | ๒๐,๐๐๐        | จำนวน<br>ผู้เข้าร่วม<br>โครงการ | ผู้นำชุมชนมีความรู้<br>ความสามารถ  | สำนักปลัด                     |

| ที่ | โครงการ  | วัตถุประสงค์   | เป้าหมาย<br>(ผลผลิตของโครงการ)   | งบประมาณและที่มา |               |               |               |               | ตัวชี้วัด<br>(KPI)   | ผลลัพธ์ที่คาดว่าจะได้รับ   | หน่วยงาน<br>รับผิดชอบ<br>หลัก |
|-----|--|--|--|------------------|---------------|---------------|---------------|---------------|--|--|-------------------------------|
|     |  |  |  | ๒๕๖๖<br>(บาท)    | ๒๕๖๗<br>(บาท) | ๒๕๖๘<br>(บาท) | ๒๕๖๙<br>(บาท) | ๒๕๗๐<br>(บาท) |  |  |                               |
| ๔   | โครงการจัดฝึกอบรมพัฒนา<br>คุณธรรมจริยธรรม  | เพื่อพัฒนา<br>คุณธรรมจริยธรรม<br>ของคณะผู้บริหาร<br>สมาชิกสภา<br>ข้าราชการ<br>พนักงาน ลูกจ้าง<br>ขององค์กรปกครอง<br>ส่วนท้องถิ่น | จัดฝึกอบรมพัฒนา<br>คุณธรรมจริยธรรม   | ๒๐,๐๐๐           | ๒๐,๐๐๐        | ๒๐,๐๐๐        | ๒๐,๐๐๐        | ๒๐,๐๐๐        | จำนวน<br>ผู้เข้าร่วม<br>โครงการ                              | พัฒนาคุณธรรม<br>จริยธรรมของคณะ<br>ผู้บริหาร สมาชิกสภา<br>ข้าราชการ พนักงาน<br>ลูกจ้างขององค์กร<br>ปกครองส่วนท้องถิ่น | สำนักปลัด                     |
| ๕   | โครงการจัดเก็บภาษีเคลื่อนที่   | เพื่อให้องค์กร<br>บริหารส่วนตำบลมี<br>รายได้จากการ<br>จัดเก็บภาษีเพิ่มขึ้น   | จัดโครงการจัดเก็บ<br>ภาษีเคลื่อนที่  | ๒๐,๐๐๐           | ๒๐,๐๐๐        | ๒๐,๐๐๐        | ๒๐,๐๐๐        | ๒๐,๐๐๐        | จัดเก็บภาษี<br>ได้เพิ่มขึ้น                                  | องค์การบริหารส่วน<br>ตำบลมีรายได้เพิ่มขึ้น   | กองคลัง                       |
| ๖   | โครงการฝึกอบรมและศึกษา<br>ดูงานของ ผู้บริหาร พนักงาน<br>และสมาชิกสภา อบต. ผู้นำ<br>ชุมชน | เพื่อพัฒนาความรู้<br>ความสามารถและ<br>เพิ่มประสบการณ์<br>ในการปฏิบัติหน้าที่   | จัดโครงการ<br>ฝึกอบรมและศึกษา<br>ดูงาน                                       | ๔๐๐,๐๐๐          | ๔๐๐,๐๐๐       | ๔๐๐,๐๐๐       | ๔๐๐,๐๐๐       | ๔๐๐,๐๐๐       | จำนวน<br>ผู้เข้าร่วม<br>โครงการ                              | พัฒนาความรู้<br>ความสามารถและ<br>เพิ่มประสบการณ์ใน<br>การปฏิบัติหน้าที่  | สำนักปลัด                     |
| ๗   | โครงการปรับปรุงภูมิทัศน์<br>และอาคารสำนักงานองค์การ<br>บริหารส่วนตำบลโนนรัง              | เพื่อพัฒนาภูมิทัศน์<br>อาคารสถานที่ให้<br>สามารถใช้งานได้<br>อย่างเต็ม<br>ประสิทธิภาพ<br>ประชาชนได้รับ<br>บริการสะดวก<br>รวดเร็ว | ปรับปรุงภูมิทัศน์<br>และอาคาร<br>สำนักงานองค์การ<br>บริหารส่วนตำบล<br>โนนรัง | ๑๐๐,๐๐๐          | ๑๐๐,๐๐๐       | ๑๐๐,๐๐๐       | ๑๐๐,๐๐๐       | ๑๐๐,๐๐๐       | อาคาร<br>สถานที่<br>สะดวก<br>เหมาะสมแก่<br>การ<br>ปฏิบัติงาน | อาคารและสถานที่มี<br>ความสะดวก<br>เหมาะสมแก่การ<br>ปฏิบัติงาน  | กองช่าง                       |

| ที่ | โครงการ  | วัตถุประสงค์  | เป้าหมาย<br>(ผลผลิตของโครงการ)                      | งบประมาณและที่มา |               |               |               |               | ตัวชี้วัด<br>(KPI)   | ผลลัพธ์ที่คาดว่าจะได้รับ  | หน่วยงาน<br>รับผิดชอบ<br>หลัก |
|-----|--|---|---|------------------|---------------|---------------|---------------|---------------|--|---|-------------------------------|
|     |  |   |   | ๒๕๖๖<br>(บาท)    | ๒๕๖๗<br>(บาท) | ๒๕๖๘<br>(บาท) | ๒๕๖๙<br>(บาท) | ๒๕๗๐<br>(บาท) |  |   |                               |
| ๘   | โครงการจัดซื้อ/ปรับปรุง<br>ซ่อมแซมวัสดุครุภัณฑ์ในการ<br>ปฏิบัติงาน | เพื่อให้ประชาชน<br>ได้รับการให้บริการ<br>ในการติดต่อ<br>ราชการได้สะดวก<br>รวดเร็ว                       | จัดซื้อวัสดุครุภัณฑ์ที่<br>ใช้ในการปฏิบัติงาน       | ๘๐๐,๐๐๐          | ๘๐๐,๐๐๐       | ๘๐๐,๐๐๐       | ๘๐๐,๐๐๐       | ๘๐๐,๐๐๐       | ประชาชน<br>ได้รับการ<br>สะดวก<br>รวดเร็ว   | ประชาชนได้รับการ<br>ให้บริการได้สะดวก<br>รวดเร็ว  | ทุกส่วน<br>ราชการ             |
| ๙   | โครงการอบรมเพิ่มศักยภาพ<br>บุคลากร                                 | เพื่อให้บุคลากร<br>อบต.มีความรู้<br>ความเข้าใจใน<br>บทบาท หน้าที่และ<br>ระเบียบ กฎหมาย<br>ที่เกี่ยวข้อง | จัดอบรมเพิ่ม<br>ศักยภาพบุคลากร                      | ๑๕๐,๐๐๐          | ๑๕๐,๐๐๐       | ๑๕๐,๐๐๐       | ๑๕๐,๐๐๐       | ๑๕๐,๐๐๐       | บุคลากรมี<br>ความรู้<br>ความเข้าใจ<br>ในบทบาท<br>หน้าที่และ<br>ระเบียบ<br>กฎหมาย | บุคลากรมีความรู้<br>ความเข้าใจใน<br>บทบาท หน้าที่และ<br>ระเบียบ กฎหมายที่<br>เกี่ยวข้อง | สำนักปลัด                     |
| ๑๐  | โครงการจัดทำแผนที่ภาษี<br>และทะเบียนทรัพย์สิน                      | เพื่อเพิ่ม<br>ประสิทธิภาพใน<br>การจัดเก็บรายได้   | จัดทำแผนที่ภาษี<br>และทะเบียน<br>ทรัพย์สิน          | ๔๐๐,๐๐๐          | ๔๐๐,๐๐๐       | ๔๐๐,๐๐๐       | ๔๐๐,๐๐๐       | ๔๐๐,๐๐๐       | รายได้<br>เพิ่มขึ้น  | สามารถจัดเก็บรายได้<br>เพิ่มขึ้น  | กองคลัง                       |
| ๑๑  | โครงการฝึกอบรมพัฒนา<br>ศักยภาพสู่สังคมยุคใหม่                      | เพื่อให้บุคลากรมี<br>ความรู้ความเข้าใจ<br>มีความพร้อมใน<br>การเข้าสู่ประชาคม<br>อาเซียน                 | จัดฝึกอบรมพัฒนา<br>ศักยภาพเข้าสู่<br>ประชาคมอาเซียน | ๒๐,๐๐๐           | ๒๐,๐๐๐        | ๒๐,๐๐๐        | ๒๐,๐๐๐        | ๒๐,๐๐๐        | บุคลากรมี<br>ความรู้ความ<br>สามารถ   | บุคลากรมีความรู้<br>ความเข้าใจมีความ<br>พร้อมในการเข้าสู่<br>ประชาคมอาเซียน             | สำนักปลัด                     |

| ที่ | โครงการ  | วัตถุประสงค์   | เป้าหมาย<br>(ผลผลิตของโครงการ)                | งบประมาณและที่มา |               |               |               |               | ตัวชี้วัด<br>(KPI)      | ผลลัพธ์ที่คาดว่าจะได้รับ  | หน่วยงาน<br>รับผิดชอบ<br>หลัก |
|-----|--|--|---|------------------|---------------|---------------|---------------|---------------|-------------------------|---|-------------------------------|
|     |  |  |   | ๒๕๖๖<br>(บาท)    | ๒๕๖๗<br>(บาท) | ๒๕๖๘<br>(บาท) | ๒๕๖๙<br>(บาท) | ๒๕๗๐<br>(บาท) |                         |   |                               |
| ๑๒  | โครงการองค์การบริหารส่วนตำบลเคลื่อนที่                   | เพื่อให้ประชาชนได้รับความสะดวกในการติดต่อราชการ รับฟังปัญหาความเดือดร้อน และประชาสัมพันธ์ผลการดำเนินงานองค์การบริหารส่วนตำบล | จัดโครงการองค์การบริหารส่วนตำบลเคลื่อนที่     | ๕๐,๐๐๐           | ๕๐,๐๐๐        | ๕๐,๐๐๐        | ๕๐,๐๐๐        | ๕๐,๐๐๐        | จำนวนผู้เข้าร่วมโครงการ | ประชาชนได้รับการบริการและรับทราบข้อมูลข่าวสาร                     | สำนักปลัด                     |
| ๑๓  | จัดทำเว็บไซต์ / เข้าโดเมนของ อบต.โนนรัง                  | เพื่อให้ประชาชนได้รับการให้บริการในการติดต่อราชการได้สะดวกรวดเร็ว  | จัดทำเว็บไซต์ / เข้าโดเมน ของ อบต.โนนรัง      | ๑๕,๐๐๐           | ๑๕,๐๐๐        | ๑๕,๐๐๐        | ๑๕,๐๐๐        | ๑๕,๐๐๐        | จำนวนผู้เข้าเว็บไซต์    | การเข้าถึงข้อมูล แจ้งเหตุร้องเรียนร้องทุกข์                       | สำนักปลัด                     |
| ๑๔  | โครงการรณรงค์และต่อต้านการทุจริต คอรัปชั่นในองค์กรภาครัฐ | เพื่อให้ความรู้ความเข้าใจแก่คณะผู้บริหารพนักงานส่วนตำบล พนักงานจ้าง เกี่ยวกับการป้องกันผลประโยชน์ทับซ้อน                     | คณะผู้บริหาร/สมาชิกสภาฯ ข้าราชการ/พนักงานจ้าง | ๕๐,๐๐๐           | ๕๐,๐๐๐        | ๕๐,๐๐๐        | ๕๐,๐๐๐        | ๕๐,๐๐๐        | จำนวนผู้เข้าอบรม        | พนักงานส่วนตำบล และพนักงานจ้างมีความรู้เกี่ยวกับผลประโยชน์ทับซ้อน | สำนักปลัด                     |

| ที่ | โครงการ  | วัตถุประสงค์  | เป้าหมาย<br>(ผลผลิตของโครงการ)   | งบประมาณและที่มา |               |               |               |               | ตัวชี้วัด<br>(KPI)  | ผลลัพธ์ที่คาดว่าจะได้รับ   | หน่วยงาน<br>รับผิดชอบ<br>หลัก |
|-----|--|---|--|------------------|---------------|---------------|---------------|---------------|---|--|-------------------------------|
|     |  |   |  | ๒๕๖๖<br>(บาท)    | ๒๕๖๗<br>(บาท) | ๒๕๖๘<br>(บาท) | ๒๕๖๙<br>(บาท) | ๒๕๗๐<br>(บาท) |   |  |                               |
| ๑๕  | โครงการปรับปรุงซ่อมแซมอาคารสำนักงานองค์การบริหารส่วนตำบลโนนรัง                                   | เพื่อปรับปรุงซ่อมแซมสำนักงานให้เพียงพอต่อการปฏิบัติงานของส่วนราชการ | ปรับปรุงสำนักงานองค์การบริหารส่วนตำบลโนนรัง  | ๕๐๐,๐๐๐          | ๕๐๐,๐๐๐       | ๕๐๐,๐๐๐       | ๕๐๐,๐๐๐       | ๕๐๐,๐๐๐       | ร้อยละความพึงพอใจของผู้มาติดต่อราชการ   | สำนักงานมีสภาพแวดล้อมที่เอื้ออำนวยต่อการทำงาน                                      | สำนักปลัด                     |
| ๑๖  | โครงการศูนย์ปฏิบัติการร่วมในการช่วยเหลือขององค์กรปกครองส่วนท้องถิ่นอำเภอชุมพวง จังหวัดนครราชสีมา | เพื่อสนับสนุนงบประมาณสำนักงานส่งเสริมการปกครองท้องถิ่นอำเภอชุมพวง   | มีศูนย์ปฏิบัติการร่วมในการช่วยเหลือประชาชนขององค์กรปกครองส่วนท้องถิ่น  | ๓๐,๐๐๐           | ๓๐,๐๐๐        | ๓๐,๐๐๐        | ๓๐,๐๐๐        | ๓๐,๐๐๐        | มีการจัดตั้งศูนย์ปฏิบัติการร่วมในการช่วยเหลือประชาชนขององค์กรปกครองส่วนท้องถิ่น | เป็นสถานที่กลางศูนย์ปฏิบัติการร่วมในการช่วยเหลือประชาชนขององค์กรปกครองส่วนท้องถิ่น | สำนักปลัด                     |
| ๑๗  | โครงการก่อสร้างลานจอดรถองค์การบริหารส่วนตำบลโนนรัง   | เพื่อให้เกิดความสะดวกแก่ประชาชนผู้มาติดต่อราชการ                    | ก่อสร้างลานจอดรถพื้นที่คอนกรีตเสริมเหล็ก โครงสร้างเหล็กหลังคามุงด้วยแผ่นเหล็กรีดลอนกว้าง ๕ ม. ยาว ๒๕ ม. สามารถจอดรถได้ไม่น้อยกว่า ๑๐ คัน | ๔๐๐,๐๐๐          |               | ๔๐๐,๐๐๐       |               | ๔๐๐,๐๐๐       | มีลานจอดรถที่ได้มาตรฐาน   | เพื่อให้เกิดความสะดวกแก่ประชาชนผู้มาติดต่อราชการ                                   | สำนักปลัด                     |

| ที่ | โครงการ                                       | วัตถุประสงค์  | เป้าหมาย<br>(ผลผลิตของโครงการ)   | งบประมาณและที่มา |               |               |               |               | ตัวชี้วัด<br>(KPI)         | ผลลัพธ์ที่คาดว่าจะได้รับ  | หน่วยงาน<br>รับผิดชอบ<br>หลัก |
|-----|---|---|--|------------------|---------------|---------------|---------------|---------------|----------------------------|---|-------------------------------|
|     |   |   |  | ๒๕๖๖<br>(บาท)    | ๒๕๖๗<br>(บาท) | ๒๕๖๘<br>(บาท) | ๒๕๖๙<br>(บาท) | ๒๕๗๐<br>(บาท) |                            |   |                               |
| ๑๘  | โครงการก่อสร้างห้องน้ำ                        | เพื่อบริการ<br>ประชาชนที่มา<br>ติดต่อราชการ                                       | ก่อสร้างห้องน้ำ<br>คอนกรีตเสริมเหล็ก<br>ชั้นเดียว<br>กว้าง ๕ ม.<br>ยาว ๖ ม.<br>จำนวนห้องน้ำห้อง<br>ส้วมไม่น้อยกว่า ๕<br>ห้อง | ๓๐๐,๐๐๐          |               | ๓๐๐,๐๐๐       |               | ๓๐๐,๐๐๐       | มีห้องน้ำที่<br>ได้มาตรฐาน | เพื่อให้ประชาชนมี<br>ห้องน้ำที่ถูก<br>สุขลักษณะ                                     | สำนักปลัด                     |
| ๑๙  | โครงการจัดทำแผนปฏิบัติการ<br>ป้องกันการทุจริต | เพื่อจัดทำ<br>แผนปฏิบัติการ<br>ป้องกันการทุจริต<br>ในองค์การการปกครองส่วนท้องถิ่น | คณะผู้บริหาร/<br>สมาชิกสภาฯ<br>ข้าราชการ/พนักงาน<br>จ้าง   | ๑๐๐,๐๐๐          | ๑๐๐,๐๐๐       | ๑๐๐,๐๐๐       | ๑๐๐,๐๐๐       | ๑๐๐,๐๐๐       | จำนวนผู้เข้า<br>อบรม       | เพื่อยกระดับ<br>คุณธรรมและความ<br>โปร่งใสสำหรับ<br>องค์การการปกครอง<br>ส่วนท้องถิ่น | สำนักปลัด                     |

**รายละเอียดโครงการพัฒนา**  
**แผนพัฒนาท้องถิ่น (พ.ศ. ๒๕๖๖ - ๒๕๗๐)**  
**สำหรับ ประสานโครงการพัฒนาองค์การบริหารส่วนจังหวัด**  
**องค์การบริหารส่วนตำบลโนนรัง อำเภอชุมพวง จังหวัดนครราชสีมา**

ก. ยุทธศาสตร์จังหวัด ที่ ๒ ส่งเสริม พัฒนา โครงสร้างพื้นฐาน เพื่อยกระดับเศรษฐกิจ การท่องเที่ยว การค้า การลงทุน อุตสาหกรรม เศรษฐกิจ BCG และเขตเศรษฐกิจพิเศษ

ข. ยุทธศาสตร์การพัฒนาของ อบท. ในเขตจังหวัดที่ ๔ ยุทธศาสตร์ด้านการพัฒนาเมือง

๑. ยุทธศาสตร์การพัฒนาด้านโครงสร้างพื้นฐาน

๑.๑ แผนงานอุตสาหกรรมและการโยธา

| ที่ | โครงการ   | วัตถุประสงค์  | เป้าหมาย<br>(ผลผลิตของโครงการ)   | งบประมาณและที่มา |               |               |               |               | ตัวชี้วัด<br>(KPI)                      | ผลลัพธ์ที่<br>คาดว่าจะ<br>ได้รับ                              | หน่วยงาน<br>รับผิดชอบหลัก         |
|-----|---|---|--|------------------|---------------|---------------|---------------|---------------|---|---|-----------------------------------|
|     |   |   |  | ๒๕๖๖<br>(บาท)    | ๒๕๖๗<br>(บาท) | ๒๕๖๘<br>(บาท) | ๒๕๖๙<br>(บาท) | ๒๕๗๐<br>(บาท) |   |   |                                   |
| ๑   | โครงการก่อสร้างถนนคอนกรีตเสริมเหล็ก บ้านคอกควายหมู่ที่ ๑๗ ตำบลโนนรัง - บ้านหนองแวงน้อย หมู่ที่ ๑๒ ตำบลตลาดไทร อำเภอชุมพวง<br>๑๕ ๑๓.๓๐๐'N๑๐๒ ๕๐.๑๘๘'E<br>- ๑๕ ๑๓.๓๓๒'N๑๐๒ ๕๐.๗๕๘'E | เพื่อความ<br>สะดวกในการ<br>เดินทาง<br>คมนาคมและ<br>ขนส่งสินค้า<br>ทางการ<br>เกษตร | ก่อสร้างถนน คสล.<br>ขนาดกว้าง ๔.๐๐<br>เมตร ยาว ๑,๔๐๐<br>เมตร หนา ๐.๑๕<br>เมตร<br>พื้นที่ดำเนินการรวม<br>ไม่น้อยกว่า ๕,๖๐๐<br>ตร.ม. ลงหินคลุกไหล่<br>ทางข้างละ ๐.๒๕ ม.<br>พร้อมติดตั้งป้าย<br>ประชาสัมพันธ์<br>โครงการจำนวน ๑<br>ป้าย | ๓,๓๕๘,๐๐๐        |               |               |               |               | มีถนนที่<br>ได้<br>มาตรฐาน<br>เพิ่มขึ้น | ประชาชนมี<br>ความสะดวก<br>ในการ<br>เดินทาง<br>คมนาคม<br>ขนส่ง | อบจ.<br>นครราชสีมา,<br>อบต.โนนรัง |



| ที่ | โครงการ  | วัตถุประสงค์   | เป้าหมาย<br>(ผลผลิตของโครงการ)   | งบประมาณและที่มา |               |               |               |               | ตัวชี้วัด<br>(KPI)          | ผลลัพธ์ที่<br>คาดว่าจะได้รับ               | หน่วยงาน<br>รับผิดชอบหลัก   |
|-----|--|--|--|------------------|---------------|---------------|---------------|---------------|-----------------------------|--|-----------------------------|
|     |  |  |  | ๒๕๖๖<br>(บาท)    | ๒๕๖๗<br>(บาท) | ๒๕๖๘<br>(บาท) | ๒๕๖๙<br>(บาท) | ๒๕๗๐<br>(บาท) |                             |  |                             |
| ๒   | โครงการก่อสร้างถนนคอนกรีตเสริมเหล็ก บ้านโคกเพชร หมู่ที่ ๔ ตำบลโนนรัง – บ้านบุตาหนา ตำบลตลาดไทร อำเภอชุมพวง ๑๕ ๑๓.๖๗๒'N๑๐๒ ๔๗.๘๖๒'E – ๑๕ ๑๓.๐๒๖'N๑๐๒ ๔๗.๓๓๗'E | เพื่อความสะดวกในการเดินทาง คมนาคมและขนส่งสินค้าทางการเกษตร | ก่อสร้างถนน คสล. ขนาดกว้าง ๕.๐๐ เมตร ยาว ๑,๐๐๐ เมตร หนา ๐.๑๕ เมตร พื้นที่ดำเนินการไม่น้อยกว่า ๕,๐๐๐ ตร.ม. ลงหินคลุกไหล่ทางข้างละ ๐.๕๐ ม. พร้อมติดตั้งป้ายประชาสัมพันธ์ โครงการจำนวน ๑ ป้าย | ๓,๓๕๘,๐๐๐        |               |               |               |               | มีถนนที่ได้มาตรฐานเพิ่มขึ้น | ประชาชนมีความสะดวกในการเดินทาง คมนาคมขนส่ง | อบจ. นครราชสีมา, อบต.โนนรัง |

| ที่ | โครงการ  | วัตถุประสงค์   | เป้าหมาย<br>(ผลผลิตของโครงการ)   | งบประมาณและที่มา |               |               |               |               | ตัวชี้วัด<br>(KPI)          | ผลลัพธ์ที่<br>คาดว่าจะได้รับ               | หน่วยงาน<br>รับผิดชอบหลัก   |
|-----|--|--|--|------------------|---------------|---------------|---------------|---------------|-----------------------------|--|-----------------------------|
|     |  |  |  | ๒๕๖๖<br>(บาท)    | ๒๕๖๗<br>(บาท) | ๒๕๖๘<br>(บาท) | ๒๕๖๙<br>(บาท) | ๒๕๗๐<br>(บาท) |                             |  |                             |
| ๓   | โครงการก่อสร้างถนนคอนกรีตเสริมเหล็ก บ้านโคกเพชร หมู่ที่ ๔ ตำบลโนนรัง – บ้านโนนชาด ตำบลท่าลาด อำเภอชุมพวง N ๑๕ ๑๓.๗๙๙' E ๑๐๒ ๔๗.๘๗๘' – N ๑๕ ๑๔.๕๒๑' E ๑๐๒ ๔๕.๒๒๒' | เพื่อความสะดวกในการเดินทาง คมนาคมและขนส่งสินค้าทางการเกษตร | ก่อสร้างถนน คสล. ขนาดกว้าง ๕.๐๐ เมตร ยาว ๑,๗๐๐ เมตร หนา ๐.๑๕ เมตร พื้นที่ดำเนินการไม่น้อยกว่า ๘,๕๐๐ ตร.ม. ลงหินคลุกไหล่ทางข้างละ ๐.๕๐ ม. พร้อมติดตั้งป้ายประชาสัมพันธ์ โครงการจำนวน ๑ ป้าย | ๕,๐๗๓,๐๐๐        |               |               |               |               | มีถนนที่ได้มาตรฐานเพิ่มขึ้น | ประชาชนมีความสะดวกในการเดินทาง คมนาคมขนส่ง | อบจ. นครราชสีมา, อบต.โนนรัง |

| ที่ | โครงการ  | วัตถุประสงค์  | เป้าหมาย<br>(ผลผลิตของโครงการ)  | งบประมาณและที่มา |               |               |               |               | ตัวชี้วัด<br>(KPI)                      | ผลลัพธ์ที่<br>คาดว่าจะได้รับ                                  | หน่วยงาน<br>รับผิดชอบหลัก         |
|-----|--|---|---|------------------|---------------|---------------|---------------|---------------|---|---|-----------------------------------|
|     |  |   |   | ๒๕๖๖<br>(บาท)    | ๒๕๖๗<br>(บาท) | ๒๕๖๘<br>(บาท) | ๒๕๖๙<br>(บาท) | ๒๕๗๐<br>(บาท) |   |   |                                   |
| ๔   | โครงการก่อสร้างถนนคอนกรีตเสริมเหล็ก ถนนสายบ้านใหม่ปฏิรูป หมู่ที่ ๑๒ ตำบลโนนรัง - บ้านดงหลาบ ตำบลช่องแมว อำเภอลำทะเมนชัย<br>N๑๕.๒๘๗๘๔ E๑๐๒.๒๑๖๘๗ - N๑๕.๒๙๒๙๐ E๑๐๒.๘๐๔๔๒ | เพื่อความ<br>สะดวกในการ<br>เดินทาง<br>คมนาคมและ<br>ขนส่งสินค้า<br>ทางการ<br>เกษตร | ก่อสร้างถนน คสล.<br>ขนาดกว้าง ๕.๐๐<br>เมตร ยาว ๓,๔๐๐<br>เมตร หน้า ๐.๑๕<br>เมตร<br>พื้นที่ดำเนินการไม่<br>น้อยกว่า ๑๗,๐๐๐<br>ตร.ม. ลงหินคลุกไหล่<br>ทางข้างละ ๐.๕๐ ม.<br>พร้อมติดตั้งป้าย<br>ประชาสัมพันธ์<br>โครงการจำนวน ๑<br>ป้าย | ๑๐,๑๓๓,๐๐๐       |               |               |               |               | มีถนนที่<br>ได้<br>มาตรฐาน<br>เพิ่มขึ้น | ประชาชนมี<br>ความสะดวก<br>ในการ<br>เดินทาง<br>คมนาคม<br>ขนส่ง | อบจ.<br>นครราชสีมา,<br>อบต.โนนรัง |

| ที่ | โครงการ  | วัตถุประสงค์   | เป้าหมาย<br>(ผลผลิตของโครงการ)   | งบประมาณและที่มา |               |               |               |               | ตัวชี้วัด<br>(KPI)          | ผลลัพธ์ที่<br>คาดว่าจะได้รับ               | หน่วยงาน<br>รับผิดชอบหลัก   |
|-----|--|--|--|------------------|---------------|---------------|---------------|---------------|-----------------------------|--|-----------------------------|
|     |  |  |  | ๒๕๖๖<br>(บาท)    | ๒๕๖๗<br>(บาท) | ๒๕๖๘<br>(บาท) | ๒๕๖๙<br>(บาท) | ๒๕๗๐<br>(บาท) |                             |  |                             |
| ๕   | โครงการก่อสร้างถนนคอนกรีตเสริมเหล็กบ้านพัก หมู่ที่ ๕ ตำบลโนนรัง – บ้านโนนชาด ตำบลท่าลาด อำเภอชุมพวง N ๑๕ ๑๔.๙๕๖' E ๑๐๒ ๔๗.๗๗๔' – N ๑๕๑๔.๒๐๒' E ๑๐๒ ๔๖.๘๒๒'                         | เพื่อความสะดวกในการเดินทาง คมนาคมและขนส่งสินค้าทางการเกษตร | ก่อสร้างถนน คสล. ขนาดกว้าง ๔.๐๐ เมตร ยาว ๑,๔๐๐ เมตร หนา ๐.๑๕ เมตร พื้นที่ดำเนินการไม่น้อยกว่า ๕,๖๐๐ ตร.ม. ลงหินคลุกใหญ่ทางข้างละ ๐.๕๐ ม. พร้อมติดตั้งป้ายประชาสัมพันธ์ โครงการจำนวน ๑ ป้าย | ๕,๐๗๓,๐๐๐        |               |               |               |               | มีถนนที่ได้มาตรฐานเพิ่มขึ้น | ประชาชนมีความสะดวกในการเดินทาง คมนาคมขนส่ง | อบจ. นครราชสีมา, อบต.โนนรัง |
| ๖   | โครงการก่อสร้างถนนคอนกรีตเสริมเหล็ก ทางแยกทางหลวง ๒๒๒๓ บ้านภูดินทอง หมู่ที่ ๑๕ ตำบลโนนรัง – บ้านพันธุเจริญ ตำบลชุมพวง อำเภอชุมพวง ๑๕ ๑๗.๔๖๑N๑๐๒ ๔๖.๙๕๗'E – ๑๕ ๑๘.๗๙๙'N๑๐๒ ๔๘.๕๓๕'E | เพื่อความสะดวกในการเดินทาง คมนาคมและขนส่งสินค้าทางการเกษตร | ก่อสร้างถนน คสล. ขนาดกว้าง ๔.๐๐ เมตร ยาว ๔,๐๐๐ เมตร หนา ๐.๑๕ เมตรพร้อมติดตั้งป้ายประชาสัมพันธ์ โครงการจำนวน ๑ ป้าย   |                  | ๘,๐๐๐,๐๐๐     |               |               |               | มีถนนที่ได้มาตรฐานเพิ่มขึ้น | ประชาชนมีความสะดวกในการเดินทาง คมนาคมขนส่ง | อบจ. นครราชสีมา, อบต.โนนรัง |

| ที่ | โครงการ   | วัตถุประสงค์                        | เป้าหมาย<br>(ผลผลิตของโครงการ)  | งบประมาณและที่มา |               |               |               |               | ตัวชี้วัด<br>(KPI)  | ผลลัพธ์ที่<br>คาดว่าจะ<br>ได้รับ | หน่วยงาน<br>รับผิดชอบหลัก            |
|-----|---|-------------------------------------|---|------------------|---------------|---------------|---------------|---------------|---------------------|----------------------------------|--------------------------------------|
|     |   |                                     |   | ๒๕๖๖<br>(บาท)    | ๒๕๖๗<br>(บาท) | ๒๕๖๘<br>(บาท) | ๒๕๖๙<br>(บาท) | ๒๕๗๐<br>(บาท) |                     |                                  |                                      |
| ๗   | โครงการขุดลอกอ่างเก็บน้ำหนองแดง บ้านภูดินทอง หมู่ที่ ๑๕<br>N ๑๕.๓๑๔๘๙๕๕<br>E ๑๐๒.๗๙๗๐๖๓ | เพื่อให้ประชาชนมีน้ำใช้อย่างเพียงพอ | ขุดลอกอ่างเก็บน้ำหนองแดงพร้อมทำนบกั้นน้ำขนาดกว้างยาวลึกพร้อมติดตั้งป้ายประชาสัมพันธ์โครงการจำนวน ๑ ป้าย |                  | ๓,๐๐๐,๐๐๐     |               |               |               | กักเก็บน้ำเพิ่มขึ้น | ประชาชนมีน้ำใช้อย่างพอเพียง      | อบจ.<br>นครราชสีมา<br><br>อบต.โนนรัง |
| ๘   | โครงการขุดลอกหนองเหวใหญ่<br>N ๑๕.๒๕๗๕๙๔<br>E ๑๐๒.๗๘๗๔๓๔                                 | เพื่อให้ประชาชนมีน้ำใช้อย่างเพียงพอ | ขุดลอกอ่างเก็บน้ำหนองแดงพร้อมทำนบกั้นน้ำขนาดกว้างยาวลึกพร้อมติดตั้งป้ายประชาสัมพันธ์โครงการจำนวน ๑ ป้าย | ๕,๐๐๐,๐๐๐        |               |               |               |               | กักเก็บน้ำเพิ่มขึ้น | ประชาชนมีน้ำใช้อย่างพอเพียง      | อบจ.<br>นครราชสีมา<br><br>อบต.โนนรัง |

| ที่ | โครงการ  | วัตถุประสงค์                                    | เป้าหมาย<br>(ผลผลิตของโครงการ)   | งบประมาณและที่มา |               |               |               |               | ตัวชี้วัด<br>(KPI)      | ผลลัพธ์ที่<br>คาดว่าจะได้รับ        | หน่วยงาน<br>รับผิดชอบหลัก            |
|-----|--|---|--|------------------|---------------|---------------|---------------|---------------|-------------------------|-------------------------------------|--------------------------------------|
|     |  |   |  | ๒๕๖๖<br>(บาท)    | ๒๕๖๗<br>(บาท) | ๒๕๖๘<br>(บาท) | ๒๕๖๙<br>(บาท) | ๒๕๗๐<br>(บาท) |                         |                                     |                                      |
| ๙   | โครงการขุดลอกหนองเช่า<br>N ๑๕.๒๔๗๑๖๓<br>E ๑๐๒.๘๓๖๕๒๐   | เพื่อให้<br>ประชาชนมี<br>น้ำใช้อย่าง<br>เพียงพอ | ขุดลอกอ่างเก็บน้ำ<br>หนองแดงพร้อม<br>ทำนบกั้นน้ำขนาด<br>กว้าง<br>ยาว<br>ลึก<br>พร้อมติดตั้งป้าย<br>ประชาสัมพันธ์<br>โครงการจำนวน ๑<br>ป้าย |                  | ๑,๕๐๐,๐๐๐     |               |               |               | กักเก็บน้ำ<br>เพิ่มขึ้น | ประชาชนมี<br>น้ำใช้อย่าง<br>พอเพียง | อบจ.<br>นครราชสีมา<br><br>อบต.โนนรัง |
| ๑๐  | โครงการขุดลอกหนองกระโดด<br>N ๑๕.๒๓๑๘๒๓<br>E ๑๐๒.๗๘๐๔๑๙ | เพื่อให้<br>ประชาชนมี<br>น้ำใช้อย่าง<br>เพียงพอ | ขุดลอกอ่างเก็บน้ำ<br>หนองแดงพร้อม<br>ทำนบกั้นน้ำขนาด<br>กว้าง<br>ยาว<br>ลึก<br>พร้อมติดตั้งป้าย<br>ประชาสัมพันธ์<br>โครงการจำนวน ๑<br>ป้าย |                  |               | ๓,๐๐๐,๐๐๐     |               |               | กักเก็บน้ำ<br>เพิ่มขึ้น | ประชาชนมี<br>น้ำใช้อย่าง<br>พอเพียง | อบจ.<br>นครราชสีมา<br><br>อบต.โนนรัง |

| ที่ | โครงการ   | วัตถุประสงค์   | เป้าหมาย<br>(ผลผลิตของโครงการ)   | งบประมาณและที่มา |               |               |               |               | ตัวชี้วัด<br>(KPI)                                    | ผลลัพธ์ที่<br>คาดว่าจะ<br>จะได้รับ                     | หน่วยงาน<br>รับผิดชอบหลัก            |
|-----|---|--|--|------------------|---------------|---------------|---------------|---------------|---|--|--------------------------------------|
|     |   |  |  | ๒๕๖๖<br>(บาท)    | ๒๕๖๗<br>(บาท) | ๒๕๖๘<br>(บาท) | ๒๕๖๙<br>(บาท) | ๒๕๗๐<br>(บาท) |   |  |                                      |
| ๑๑  | โครงการขุดลอกหนองไฟ/ก่อสร้าง<br>ประตูน้ำ<br>N ๑๕.๒๗๙๓๖๘<br>E ๑๐๒.๗๙๑๙๘๒   | เพื่อให้<br>ประชาชนมี<br>น้ำใช้อย่าง<br>เพียงพอ            | ขุดลอกอ่างเก็บน้ำ<br>หนองแดงพร้อม<br>ทำนบกั้นน้ำขนาด<br>กว้าง<br>ยาว<br>ลึก<br>พร้อมติดตั้งป้าย<br>ประชาสัมพันธ์<br>โครงการจำนวน ๑<br>ป้าย |                  |               |               | ๕,๐๐๐,๐๐๐     |               | กักเก็บน้ำ<br>เพิ่มขึ้น                               | ประชาชนมี<br>น้ำใช้อย่าง<br>พอเพียง                    | อบจ.<br>นครราชสีมา<br><br>อบต.โนนรัง |
| ๑๒  | โครงการปรับปรุงถนนคสล. เป็น<br>แอสฟัลต์ติกบ้านหนองหัว หมูที่๒<br>จากถนนดำ - หน้าวัดบ้านหนอง<br>หัว (หน้าบ้านรองนายก ประมวล)<br>เริ่ม N ๑๕.๒๒๔๒๗๗<br>E ๑๐๒.๘๑๘๐๘๖<br>สิ้นสุด N ๑๕.๒๒๖๑๐๖<br>E ๑๐๒.๘๒๑๙๓๑ | เพื่อความ<br>สะดวกในการ<br>เดินทาง<br>คมนาคมของ<br>ประชาชน | ปรับปรุงถนน คสล.<br>ขนาดกว้าง ๔.๕๐ ม.<br>ยาว ๔๗๕ ม.<br>หนา ๐.๐๕ ม.<br>พร้อมติดตั้งป้าย<br>ประชาสัมพันธ์<br>โครงการจำนวน ๑<br>ป้าย          | ๑,๐๐๐,๐๐๐        |               |               |               |               | มีเส้นทาง<br>คมนาคม<br>ที่สัญจร<br>สะดวก<br>เพิ่มขึ้น | ประชาชนมี<br>ความสะดวก<br>ในการ<br>คมนาคม<br>เพิ่มขึ้น | กองช่าง                              |

| ที่ | โครงการ  | วัตถุประสงค์  | เป้าหมาย<br>(ผลผลิตของโครงการ)   | งบประมาณและที่มา |               |               |               |               | ตัวชี้วัด<br>(KPI)                                    | ผลลัพธ์ที่<br>คาดว่าจะได้รับ                         | หน่วยงาน<br>รับผิดชอบหลัก |
|-----|--|---|--|------------------|---------------|---------------|---------------|---------------|---|--|---------------------------|
|     |  |   |  | ๒๕๖๖<br>(บาท)    | ๒๕๖๗<br>(บาท) | ๒๕๖๘<br>(บาท) | ๒๕๖๙<br>(บาท) | ๒๕๗๐<br>(บาท) |   |  |                           |
| ๑๓  | โครงการปรับปรุงถนนโดยการลง<br>หินคลุกบ้านใหม่ปฏิรูป หมู่ที่ ๑๒<br>จากสามแยกบ้านนายยอดชาย-<br>หนองตะคลองใหญ่<br>เริ่ม N ๑๕.๓๐๒๓๑<br>E ๑๐๒.๘๐๗๒๘<br>สิ้นสุด N ๑๕.๓๐๖๒๑<br>E ๑๐๒.๘๑๑๑๙          | เพื่อความ<br>สะดวกในการ<br>เดินทาง<br>คมนาคม<br>ขนส่งของ<br>ประชาชน | ปรับปรุงถนนโดยลง<br>หินคลุก ขนาด<br>กว้าง เมตร<br>ยาว ๖๓๑.๐๖ เมตร<br>หนา เมตร<br>พร้อมติดตั้งป้าย<br>ประชาสัมพันธ์<br>โครงการจำนวน ๑<br>ป้าย             | ๑,๕๐๐,๐๐๐        |               |               |               |               | มีเส้นทาง<br>คมนาคม<br>ที่สัญจร<br>สะดวก<br>เพิ่มขึ้น | ประชาชน<br>คมนาคม<br>สัญจรได้<br>สะดวกและ<br>ปลอดภัย | กองช่าง                   |
| ๑๔  | โครงการปรับปรุงถนนโดยการลง<br>หินคลุก พร้อมบดอัดแน่น บ้านภู<br>ดินทอง หมู่ที่ ๑๕ จากบ้านภูดิน<br>ทองไปหนองตะคลองใหญ่<br>เริ่ม N ๑๕.๓๑๓๓๐<br>E ๑๐๒.๘๐๙๐๐<br>สิ้นสุด N ๑๕.๓๐๘๕๕<br>E ๑๐๒.๘๐๖๔๙ | เพื่อความ<br>สะดวกในการ<br>เดินทาง<br>คมนาคม<br>ขนส่งของ<br>ประชาชน | ปรับปรุงถนนโดยลง<br>หินคลุก พร้อมบดอัด<br>แน่น ขนาด<br>กว้าง ๔ ม.<br>ยาว ๗๕๐.๔๒ ม.<br>หนา<br>พร้อมติดตั้งป้าย<br>ประชาสัมพันธ์<br>โครงการจำนวน ๑<br>ป้าย |                  |               |               |               | ๗๘๙,๐๐๐       | มีเส้นทาง<br>คมนาคม<br>ที่สัญจร<br>สะดวก<br>เพิ่มขึ้น | ประชาชน<br>คมนาคม<br>สัญจรได้<br>สะดวกและ<br>ปลอดภัย | กองช่าง                   |



| ที่ | โครงการ   | วัตถุประสงค์  | เป้าหมาย<br>(ผลผลิตของโครงการ)   | งบประมาณและที่มา |               |               |               |               | ตัวชี้วัด<br>(KPI)                                    | ผลลัพธ์ที่<br>คาดว่าจะ<br>ได้รับ                       | หน่วยงาน<br>รับผิดชอบหลัก |
|-----|---|---|--|------------------|---------------|---------------|---------------|---------------|---|--|---------------------------|
|     |   |   |  | ๒๕๖๖<br>(บาท)    | ๒๕๖๗<br>(บาท) | ๒๕๖๘<br>(บาท) | ๒๕๖๙<br>(บาท) | ๒๕๗๐<br>(บาท) |   |  |                           |
| ๑๕  | โครงการปรับปรุงถนนโดยการลงหินคลุก พร้อมบดอัดแน่น บ้านภูดินทอง หมู่ที่ ๑๕ จากบ้านภูดินทอง – บ้านพันธ์เจริญ<br>เริ่ม N ๑๕.๒๙๗๑๑<br>E ๑๐๒.๗๙๗๘๑<br>สิ้นสุด N ๑๕.๒๙๖๘๔<br>E ๑๐๒.๗๙๒๙๙ | เพื่อความ<br>สะดวกในการ<br>เดินทาง<br>คมนาคม<br>ขนส่งของ<br>ประชาชน | ปรับปรุงถนนโดยลงหินคลุก พร้อมบดอัดแน่น ขนาดกว้างยาว ๗๐๖.๐๑ ม. หนา พร้อมติดตั้งป้ายประชาสัมพันธ์<br>โครงการจำนวน ๑ ป้าย | ๘,๐๐๐,๐๐๐        |               |               |               |               | มีเส้นทาง<br>คมนาคม<br>ที่สัญจร<br>สะดวก<br>เพิ่มขึ้น | ประชาชน<br>คมนาคม<br>สัญจรได้<br>สะดวกและ<br>ปลอดภัย   | กองช่าง                   |
| ๑๖  | โครงการก่อสร้างถนน คสล. บ้านหนองสรวง หมู่ที่ ๒๑ จากคลองห้วยข่า – ถนนดำ<br>เริ่ม N ๑๕.๒๕๕๕๐๓<br>E ๑๐๒.๘๔๖๓๐๑<br>สิ้นสุด N ๑๕.๒๕๕๘๓๖<br>E ๑๐๒.๘๔๕๒๖๗                                | เพื่อความ<br>สะดวกในการ<br>เดินทาง<br>คมนาคมของ<br>ประชาชน          | ก่อสร้างถนน คสล. ขนาดกว้าง ๕ เมตร ยาว ๑.๐ กิโลเมตร หนา ๐.๑๕ เมตร พร้อมติดตั้งป้ายประชาสัมพันธ์<br>โครงการจำนวน ๑ ป้าย  | ๓,๐๐๐,๐๐๐        |               |               |               |               | มีถนน<br>คสล. ที่<br>ได้<br>มาตรฐาน                   | ประชาชนมี<br>ความสะดวก<br>ในการ<br>คมนาคม<br>เพิ่มขึ้น | กองช่าง                   |

| ที่ | โครงการ   | วัตถุประสงค์                                       | เป้าหมาย<br>(ผลผลิตของโครงการ)  | งบประมาณและที่มา |               |               |               |               | ตัวชี้วัด<br>(KPI)         | ผลลัพธ์ที่<br>คาดว่าจะ<br>จะได้รับ                  | หน่วยงาน<br>รับผิดชอบหลัก |
|-----|---|--|---|------------------|---------------|---------------|---------------|---------------|----------------------------|---|---------------------------|
|     |   |  |   | ๒๕๖๖<br>(บาท)    | ๒๕๖๗<br>(บาท) | ๒๕๖๘<br>(บาท) | ๒๕๖๙<br>(บาท) | ๒๕๗๐<br>(บาท) |                            |   |                           |
| ๑๗  | โครงการขุดลอกคลองหนองผักแว่น<br>บ้านหนองสรวง หมู่ที่ ๒๑ N<br>๑๕.๒๔๑๙๑๒<br>E ๑๐๒.๘๔๘๕๖๖                          | เพื่อให้<br>ประชาชนมี<br>น้ำใช้ได้อย่าง<br>พอเพียง | ขุดลอกคลองหนอง<br>ผักแว่น<br>กว้าง<br>ยาว<br>ลึก<br>พร้อมติดตั้งป้าย<br>ประชาสัมพันธ์<br>โครงการจำนวน ๑<br>ป้าย | ๓,๐๐๐,๐๐๐        |               |               |               |               | กักเก็บน้ำ<br>เพิ่มขึ้น    | ประชาชนมี<br>น้ำใช้อย่าง<br>พอเพียง                 | กองช่าง                   |
| ๑๘  | โครงการก่อสร้างท่อลอดเหลี่ยม<br>บ้านภูดินทอง หมู่ที่ ๑๕ ซอยบ้าน<br>นายอิฐ ช่วยพันธ์ N ๑๕.๓๐๕๗๑๓<br>E ๑๐๒.๘๐๕๐๐๒ | เพื่อระบายน้ำ<br>ป้องกันปัญหา<br>น้ำท่วมขัง        | วางท่อระบายน้ำ  |                  |               |               |               | ๑,๐๐๐,๐๐๐     | ระบาย<br>น้ำที่ท่วม<br>ขัง | ระบายน้ำที่<br>ท่วมขังได้<br>อย่างมี<br>ประสิทธิภาพ | กองช่าง                   |

**บัญชีครุภัณฑ์**  
**แผนพัฒนาท้องถิ่น (พ.ศ. ๒๕๖๑ - ๒๕๖๕)**  
**องค์การบริหารส่วนตำบลโนนรัง อำเภอชุมพวง จังหวัดนครราชสีมา**

| ที่ | แผนงาน          | หมวด                      | ประเภท               | วัตถุประสงค์                                      | เป้าหมาย<br>(ผลผลิตของ<br>ครุภัณฑ์)   | งบประมาณและที่มา |               |               |               |               | หน่วยงาน<br>รับผิดชอบ<br>หลัก |
|-----|-----------------|---------------------------|----------------------|---|---|------------------|---------------|---------------|---------------|---------------|-------------------------------|
|     |                 |                           |                      |   |   | ๒๕๖๖<br>(บาท)    | ๒๕๖๗<br>(บาท) | ๒๕๖๘<br>(บาท) | ๒๕๖๙<br>(บาท) | ๒๕๗๐<br>(บาท) |                               |
| ๑   | บริหารงานทั่วไป | ครุภัณฑ์                  | ครุภัณฑ์<br>การเกษตร | เพื่อใช้ในการสูบน้ำ<br>แก้ปัญหาน้ำแล้ง            | เครื่องสูบน้ำกำลังสูง   | ๕๐๐,๐๐๐          |               |               |               |               | สำนักปลัด                     |
| ๒   | บริหารงานทั่วไป | ครุภัณฑ์                  | ครุภัณฑ์<br>การเกษตร | เพื่อใช้ในการ<br>เชื่อมต่อเครื่องสูบ<br>น้ำ       | สายส่งน้ำ   | ๒๐๐,๐๐๐          |               |               |               |               | สำนักปลัด                     |
| ๓   | บริหารงานทั่วไป | ครุภัณฑ์                  | ครุภัณฑ์งาน<br>ครัว  | เพื่อใช้ในการปรับปรุง<br>ซ่อมแซมเต็นท์            | ผ้าเต็นท์ จำนวน ๖<br>ชุด  |                  | ๑๘๐,๐๐๐       |               |               |               | สำนักปลัด                     |
| ๔   | บริหารงานทั่วไป | ครุภัณฑ์                  | ครุภัณฑ์อื่นๆ        | เพื่อใช้ต่อกับ<br>รถดับเพลิงสำหรับ<br>การดับเพลิง | สายดับเพลิง   | ๑๐๐,๐๐๐          |               |               |               |               | สำนักปลัด                     |
| ๕   | บริหารงานทั่วไป | ครุภัณฑ์                  | ครุภัณฑ์<br>สำนักงาน | เพื่อใช้ปรับอากาศ<br>ภายในห้องประชุม              | เครื่องปรับอากาศ<br>แบบแขวนขนาด<br>๒๐,๐๐๐ บีทียู<br>(ระบบInverter)<br>ห้องประชุม จำนวน<br>๔ ตัว | ๑๕๐,๐๐๐          |               |               |               |               | สำนักปลัด                     |
| ๖   | บริหารงานทั่วไป | ครุภัณฑ์                  | ครุภัณฑ์<br>สำนักงาน | เพื่อใช้ในการนั่ง<br>ประชุม                       | ชุดโต๊ะเก้าอี้ประชุม  | ๑๐๐,๐๐๐          |               |               |               |               | สำนักปลัด                     |
| ๗   | บริหารงานทั่วไป | ครุภัณฑ์ไฟฟ้า<br>และวิทยุ | ครุภัณฑ์<br>สาธารณะ  | เพื่อใช้ในการจัด<br>กิจกรรมต่างๆ                  | เครื่องเสียง จำนวน<br>๑ ชุด   | ๕๐,๐๐๐           |               |               |               |               | สำนักปลัด                     |

| ที่ | แผนงาน          | หมวด     | ประเภท                           | วัตถุประสงค์                                     | เป้าหมาย<br>(ผลผลิตของ<br>ครุภัณฑ์)  | งบประมาณ<br>และที่มา | หน่วยงาน<br>รับผิดชอบ<br>หลัก | ที่ | แผนงาน | หมวด | ประเภท    |
|-----|-----------------|----------|----------------------------------|--|--|----------------------|-------------------------------|-----|--------|------|-----------|
| ๘   | บริหารงานทั่วไป | ครุภัณฑ์ | ครุภัณฑ์<br>สาธารณะ              | เพื่อใช้ในการตัดแต่ง<br>ต้นไม้                   | เลื่อยโซ่ จำนวน ๑<br>ตัว   | ๑๕,๐๐๐               |                               |     |        |      | สำนักปลัด |
| ๙   | บริหารงานทั่วไป | ครุภัณฑ์ | ครุภัณฑ์<br>สาธารณะ              | เพื่อใช้เป็นสัญญาณ<br>ป้องกันอุบัติเหตุ          | ไฟวับวาบ (หน้า<br>โรงเรียน) จำนวน ๔<br>ตัว   | ๔๐,๐๐๐               |                               |     |        |      | สำนักปลัด |
| ๑๐  | บริหารงานทั่วไป | ครุภัณฑ์ | ครุภัณฑ์<br>สาธารณะ              | เพื่อใช้ในแซ็คซิ                                 | ตู้เย็น จำนวน ๑ ตู้<br>ขนาด ๗ คิวบิกฟุต  | ๘,๕๐๐                |                               |     |        |      | สำนักปลัด |
| ๑๑  | บริหารงานทั่วไป | ครุภัณฑ์ | ครุภัณฑ์<br>ยานพาหนะ<br>และขนส่ง | เพื่อใช้ในการตรวจ<br>พื้นที่และบริการ<br>ประชาชน | รถบรรทุก(ดีเซล)<br>ขนาด ๑ ตัน<br>ปริมาตรกระบอกล<br>สูบไม่ต่ำกว่า<br>๒,๔๐๐ ซีซี หรือ<br>กำลังเครื่องยนต์<br>สูงสุดไม่ต่ำกว่า๑๑๐<br>กิโลวัตต์ขับเคลื่อน<br>๒ ล้อ แบบดับเบิ้ล<br>แค้น |                      | ๘๕๐,๐๐๐                       |     |        |      | สำนักปลัด |

| ที่ | แผนงาน          | หมวด     | ประเภท   | วัตถุประสงค์                 | เป้าหมาย<br>(ผลผลิตของ<br>ครุภัณฑ์)  | งบประมาณ<br>และที่มา | หน่วยงาน<br>รับผิดชอบ<br>หลัก | ที่ | แผนงาน | หมวด | ประเภท |           |
|-----|-----------------|----------|----------|------------------------------|--|----------------------|-------------------------------|-----|--------|------|--------|-----------|
| ๑๒  | บริหารงานทั่วไป | ครุภัณฑ์ | ครุภัณฑ์ | เพื่อใช้ในการเจาะ<br>คอนกรีต | เครื่องยนต์เบซิน<br>เพลาคว่า ๔ จังหวะ<br>กำลังเครื่องยนต์<br>๔.๔ HP กำลัง<br>เครื่องยนต์สูงสุด<br>๕.๕ HP การปรับ<br>ระดับการเจาะด้วย<br>ระบบพวงมาลัย<br>แบบหมุนเกลียว<br>ขนาดกระบอกเพชร<br>สูงสุด ๘ นิ้ว<br>เกลียวต่อกระบอก<br>เพชร ระบบ ๑.๑/๔<br>สามารถใช้ได้กับ<br>กระบอกเพชร<br>(กระบอกคอริ่ง)<br>ทั่วไป ถังน้ำใบ<br>ขนาด ๒๐ ลิตร<br>สำหรับน้ำเลี้ยง<br>กระบอกด้านใน ถัง<br>ใบล่างขนาด ๔๐<br>ลิตร สำหรับน้ำเลี้ยง<br>กระบอกเจาะน้ำ<br>ด้านนอก | ๕๐,๐๐๐               |                               |     |        |      |        | สำนักปลัด |

## ส่วนที่ ๕

### การติดตามและประเมินผล

#### ๑. การติดตามและประเมินผลยุทธศาสตร์

แนวทางการพิจารณาการติดตามและประเมินผลแผนพัฒนาท้องถิ่นตามระเบียบกระทรวงมหาดไทยว่าด้วย การจัดทำแผนพัฒนาขององค์กรปกครองส่วนท้องถิ่น พ.ศ. ๒๕๔๘ (แก้ไขเพิ่มเติม ฉบับที่ ๒ พ.ศ. ๒๕๕๙) เป็นแบบที่กำหนดให้คณะกรรมการติดตามและประเมินผลแผนพัฒนาท้องถิ่น ดำเนินการให้คะแนนตามเกณฑ์ที่กำหนดไว้ ซึ่งเป็นส่วนหนึ่งของการติดตามและประเมินผลแผนพัฒนา โดยดำเนินการให้แล้วเสร็จภายในหกสิบวัน นับแต่วันที่ประกาศใช้งบประมาณรายจ่าย มีรายละเอียด ดังนี้

#### ๑. แนวทางการพิจารณาการติดตามและประเมินผลยุทธศาสตร์เพื่อความสอดคล้องแผนพัฒนาท้องถิ่นสี่ปี ประกอบด้วย

๑.๑ ข้อมูลสภาพทั่วไปและข้อมูลพื้นฐานขององค์กรปกครองส่วนท้องถิ่น ๒๐ คะแนน

๑.๒ การวิเคราะห์สภาพการณ์และศักยภาพ ๑๕ คะแนน

๑.๓ ยุทธศาสตร์ ๖๕ คะแนน ประกอบด้วย

(๑) ยุทธศาสตร์ขององค์กรปกครองส่วนท้องถิ่น ๑๐ คะแนน

(๒) ยุทธศาสตร์ขององค์กรปกครองส่วนท้องถิ่นในเขตจังหวัด ๑๐ คะแนน

(๓) ยุทธศาสตร์จังหวัด ๑๐ คะแนน

(๔) วิสัยทัศน์ ๕ คะแนน

(๕) กลยุทธ์ ๕ คะแนน

(๖) เป้าประสงค์ของแต่ละประเด็นกลยุทธ์ ๕ คะแนน

(๗) จุดยืนทางยุทธศาสตร์ ๕ คะแนน

(๘) แผนงาน ๕ คะแนน

(๙) ความเชื่อมโยงของยุทธศาสตร์ในภาพรวม ๕ คะแนน

(๑๐) ผลผลิต/โครงการ ๕ คะแนน

คะแนนรวม ๑๐๐ คะแนน เกณฑ์ที่ควรได้เพื่อให้เกิดความสอดคล้องและขับเคลื่อนการพัฒนาท้องถิ่นขององค์กรปกครองส่วนท้องถิ่น ไม่น้อยกว่าร้อยละ ๘๐ (๘๐ คะแนน)

#### ๒. แนวทางการพิจารณาการติดตามและประเมินผลโครงการเพื่อความสอดคล้องแผนพัฒนาท้องถิ่นสี่ปี ประกอบด้วย

๒.๑ การสรุปสถานการณ์การพัฒนา ๑๐ คะแนน

๒.๒ การประเมินผลการนำแผนพัฒนาท้องถิ่นไปปฏิบัติในเชิงปริมาณ ๑๐ คะแนน

๒.๓ การประเมินผลการนำแผนพัฒนาท้องถิ่นไปปฏิบัติในเชิงคุณภาพ ๑๐ คะแนน

๒.๔ ยุทธศาสตร์และแผนงาน ๑๐ คะแนน

๒.๕ โครงการพัฒนา ๖๐ คะแนน ประกอบด้วย

(๑) ความชัดเจนของชื่อโครงการ ๕ คะแนน

(๒) กำหนดวัตถุประสงค์สอดคล้องกับโครงการ ๕ คะแนน

(๓) เป้าหมาย (ผลผลิตของโครงการ) มีความชัดเจนนำไปสู่การตั้งงบประมาณได้ถูกต้อง ๕ คะแนน

(๔) โครงการมีความสอดคล้องกับแผนยุทธศาสตร์ชาติ ๒๐ ปี ๕ คะแนน

- (๕) เป้าหมาย (ผลผลิตของโครงการ) มีความสอดคล้องกับแผนพัฒนาเศรษฐกิจและสังคมแห่งชาติ ฉบับที่ ๑๓ ๕ คะแนน
- (๖) โครงการมีความสอดคล้องกับ Thailand ๔.๐ ๕ คะแนน
- (๗) โครงการสอดคล้องกับยุทธศาสตร์จังหวัด ๕ คะแนน
- (๘) โครงการแก้ไขปัญหาความยากจนหรือการเสริมสร้างให้ประเทศชาติมั่นคง มั่งคั่ง ยั่งยืน ภายใต้หลักปรัชญา ๕ คะแนน
- (๙) งบประมาณ มีความสอดคล้องกับเป้าหมาย (ผลผลิตของโครงการ) ๕ คะแนน
- (๑๐) มีการประมาณการราคาถูกต้องตามหลักวิธีการงบประมาณ ๕ คะแนน
- (๑๑) มีการกำหนดตัวชี้วัด (KPI) และสอดคล้องกับวัตถุประสงค์และผลที่คาดว่าจะได้รับ ๕ คะแนน
- (๑๒) ผลที่คาดว่าจะได้รับ สอดคล้องกับวัตถุประสงค์ ๕ คะแนน

คะแนนรวม ๑๐๐ คะแนน เกณฑ์ที่ควรได้เพื่อให้เกิดความสอดคล้องและขับเคลื่อนการพัฒนาท้องถิ่นขององค์กรปกครองส่วนท้องถิ่น ไม่ควรน้อยกว่าร้อยละ ๘๐ (๘๐ คะแนน)

### ๓. แนวทางการพิจารณาการติดตามและประเมินผลยุทธศาสตร์เพื่อความสอดคล้องแผนพัฒนาท้องถิ่นสี่ปีขององค์กรปกครองส่วนท้องถิ่น ประเด็นการพิจารณา

๑. ข้อมูลสภาพทั่วไปและข้อมูลพื้นฐานขององค์กรปกครองส่วนท้องถิ่น ๒๐
๒. การวิเคราะห์สภาพการณ์และศักยภาพ ๑๕
๓. ยุทธศาสตร์ ประกอบด้วย ๖๕
  - ๓.๑ ยุทธศาสตร์ขององค์กรปกครองส่วนท้องถิ่น (๑๐)
  - ๓.๒ ยุทธศาสตร์ขององค์กรปกครองส่วนท้องถิ่นในเขตจังหวัด (๑๐)
  - ๓.๓ ยุทธศาสตร์จังหวัด (๑๐)
  - ๓.๔ วิสัยทัศน์ (๕)
  - ๓.๕ กลยุทธ์ (๕)
  - ๓.๖ เป้าประสงค์ของแต่ละประเด็นกลยุทธ์ (๕)
  - ๓.๗ จุดยืนทางยุทธศาสตร์ (๕)
  - ๓.๘ แผนงาน (๕)
  - ๓.๙ ความเชื่อมโยงของยุทธศาสตร์ในภาพรวม (๕)
  - ๓.๑๐ ผลผลิต/โครงการ (๕) รวมคะแนน ๑๐๐

### ๒. การติดตามและประเมินผลโครงการ

องค์การบริหารส่วนตำบลโนนรังใช้การติดตามและประเมินผลโครงการ โดยใช้ตัวแบบวัดผลในเชิงปริมาณและคุณภาพ ตามที่จะกล่าวต่อไปในหัวข้อที่ ๓.๑ และมีหลักการประเมินผลโครงการที่สำคัญ คือ การติดตามและประเมินผลโครงการว่าบรรลุวัตถุประสงค์ที่กำหนดไว้ในโครงการทุกประการหรือไม่อย่างไร

### ๓. สรุปผลการพัฒนาท้องถิ่นในภาพรวม

#### ๓.๑ การวัดผลในเชิงปริมาณและเชิงคุณภาพ

โดยใช้แบบสำหรับติดตามและประเมินผลเชิงปริมาณและคุณภาพ

- (๑) แบบตัวบ่งชี้การปฏิบัติงาน (Performance Indicators)
- (๒) แบบบัตรคะแนน (Scorecard Model) หรือ Scorecard Model ของ Kaplan & Norton
- (๓) แบบมุ่งวัดผลสัมฤทธิ์ (Result Framework Model (RF))
- (๔) แบบเชิงเหตุผล (Logical Model)

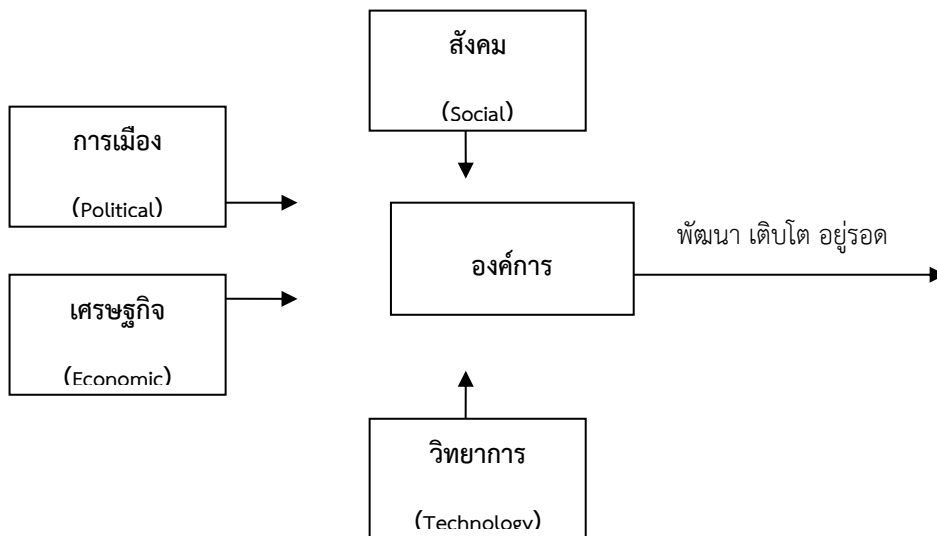
- (๕) แบบวัดกระบวนการปฏิบัติงาน (Process Performance Measurement System (PPMS))
  - (๖) แบบการประเมินโดยใช้วิธีการแก้ปัญหาหรือเรียนรู้จากปัญหาที่เกิดขึ้น หรือ Problem-Solving Method
  - (๗) แบบการประเมินแบบมีส่วนร่วม (Participatory Method)
  - (๘) แบบการประเมินผลกระทบ (Impact Evaluation)
  - (๙) แบบการประเมินความเสี่ยง (Risk Assessment Model)
  - (๑๐) แบบประเมินตนเอง (Self-Assessment Model)
  - (๑๑) แบบอื่น ๆ ที่องค์กรปกครองส่วนท้องถิ่นกำหนดขึ้น ทั้งนี้ต้องอยู่ภายใต้กรอบข้อ (๑) –(๑๐) หรือเป็นแบบผสมก็ได้
- เชิงปริมาณ (Quantity) เชิงคุณภาพ (Quality) ผลที่ได้จริง ๆ คืออะไร ค่าใช้จ่าย (Cost) เวลา (Time) เป็นไปตามที่กำหนดไว้หรือไม่
- ประชาชนได้ประโยชน์อย่างไรหรือราชการได้ประโยชน์อย่างไร
- วัดผลนั้นได้หรือไม่ หรือวัดได้เท่าไร (Key Performance Indicator : KPIs)
- ผลกระทบ (Impact)

**๔. ข้อเสนอแนะในการจัดทำแผนพัฒนาท้องถิ่นในอนาคต**

**๔.๑ ผลกระทบนำไปสู่อนาคต (เช่น จะทำ สนับสนุน ส่งเสริม ป้องกัน อย่างไร เป็นต้น)**

ในทฤษฎีทางวิชาการการจัดการ วิชา องค์กรต่าง ๆ ไม่ว่าจะเป็นองค์กรภาครัฐหรือองค์กรภาคเอกชนจะพัฒนา เติบโตและอยู่รอดได้ต้องมีการปรับตัวให้เข้ากับการเปลี่ยนแปลงของสภาพแวดล้อมภายนอก ๔ ประการ (PEST) ตลอดเวลา ซึ่งประกอบไปด้วย

- ๑) สิ่งแวดล้อมด้านการเมือง (Political Environment)
- ๒) สิ่งแวดล้อมด้านเศรษฐกิจ (Economic Environment)
- ๓) สิ่งแวดล้อมด้านสังคม (Social Environment) และ
- ๔) สิ่งแวดล้อมด้านวิทยาการใหม่ๆ (Technology)





จากแผนภาพ องค์การบริหารส่วนตำบล มีฐานะเป็นองค์กรปกครองส่วนท้องถิ่นหนึ่ง จึงมีความจำเป็นที่จะต้องมีความสามารถในการปรับตัวให้เข้ากับการเปลี่ยนแปลงของสิ่งแวดล้อมต่าง ๆ ๔ ประการดังที่กล่าวมาแล้ว เพื่อให้องค์กรพัฒนา เติบโตและอยู่รอดต่อไปได้ วิสัยทัศน์ในการปฏิบัติงานในองค์กรปกครองส่วนท้องถิ่นต้องวิเคราะห์ตามสิ่งแวดล้อมที่จะเปลี่ยนแปลงไปทั้ง ๔ ประการ ดังนี้

### ๑) การปรับตัวให้เข้ากับการเมือง(Political Environment) ที่เปลี่ยนแปลง

หากกล่าวถึงการปกครองของไทยในปัจจุบัน อาจแบ่งระดับการเมืองออกได้เป็น ๒ ระดับ ได้แก่ การเมืองระดับชาติ และการเมืองระดับท้องถิ่น การเมืองระดับชาติ ได้แก่ การเมืองระดับรัฐบาล สมาชิกสภาผู้แทนราษฎร สมาชิกวุฒิสภา ในส่วนของการเมืองระดับท้องถิ่นนั้นยังสามารถแบ่งแยกย่อยออกได้เป็นหลายประเภท เช่น การเมืองของ อบจ. เทศบาล หรือ อบต. หรือแม้กระทั่งการเมืองในระดับหมู่บ้านที่จะต้องมีการเลือกตั้งผู้ใหญ่บ้านโดยราษฎรในหมู่บ้านนั้น ๆ เป็นต้น

ในสภาพข้อเท็จจริงปัจจุบันและผลงานวิจัยต่าง ๆ ที่เกี่ยวข้องต่างชี้ว่าการเมืองในระดับชาติยังมีอิทธิพลต่อการเมืองในระดับท้องถิ่นอยู่หลายประการ เช่น การเลือกตั้งในระดับท้องถิ่นต้องอาศัยภาพลักษณ์ของพรรคการเมืองระดับชาติเพื่อช่วยในการหาเสียง การให้เงินอุดหนุนเฉพาะกิจจากส่วนกลางมายังองค์กรปกครองส่วนท้องถิ่นโดยเลือกให้เฉพาะท้องถิ่นที่เป็นพรรคพวกเดียวกันกับราชการส่วนกลาง เป็นต้น

ในอนาคต อำนาจหน้าที่และบทบาทของนักการเมืองท้องถิ่นและข้าราชการท้องถิ่นจะเป็นอย่างไรนั้น ส่วนหนึ่งก็ขึ้นอยู่กับสิ่งแวดล้อมทางการเมืองโดยเฉพาะอย่างยิ่งอิทธิพลจากการเมืองระดับชาติซึ่งถ่ายทอดออกมาเป็นนโยบายของรัฐที่มีต่อ อบต. ซึ่งมีกลไกปรับเปลี่ยนกันเป็น ๒ กรณี กล่าวคือ การรวมอำนาจการปกครอง (Centralization) หรือ การกระจายอำนาจการปกครอง (Decentralization) ดังนั้น ผู้ที่จะปฏิบัติงานใน อบต. จึงจำเป็นที่จะต้องทราบความเคลื่อนไหวของนโยบายรัฐอยู่ตลอดเวลา เพื่อบริหารจัดการ อบต.ให้เข้ากับสถานการณ์ดังกล่าวที่เปลี่ยนแปลงอยู่ตลอดเวลา

ในส่วนของปัจจัยการเมืองระดับท้องถิ่นด้วยตนเองนั้น ทุกฝ่ายที่เกี่ยวข้องจะต้องเข้าใจบทบาทหน้าที่ของตนเอง ซึ่งโดยหลักการแล้วการตัดสินใจกำหนดนโยบายควรเป็นหน้าที่ของฝ่ายการเมืองท้องถิ่น ทุกฝ่ายควรต้องรู้ความเคลื่อนไหวและการเปลี่ยนแปลงของการเมืองท้องถิ่นในทุกระดับทั้งระดับ อบจ. เทศบาล อบต.และระดับหมู่บ้าน เพราะการเมืองท้องถิ่นเหล่านี้มีความเชื่อมโยงสัมพันธ์กันและจะต้องมีผลกระทบต่อ อบต.ไม่ทางตรงก็ทางอ้อม ข้าราชการท้องถิ่นควรพยายามปรับข้อเท็จจริงในท้องถิ่นให้เข้ากับระเบียบกฎหมายของรัฐ ซึ่งในบางครั้งระเบียบกฎหมายอาจไม่เหมาะสมกับสภาพปัญหาและความต้องการของคนในท้องถิ่นก็ต้องเป็นหน้าที่ของข้าราชการท้องถิ่น ที่จะประยุกต์ใช้กฎหมาย ให้สามารถใช้ได้จริงตามสภาพและบริบทแวดล้อมของท้องถิ่นนั้น ๆ จึงจะได้ชื่อว่าเป็นนักบริหารการเปลี่ยนแปลง(Change Agent) อย่างแท้จริง

### ๒) การปรับตัวเข้ากับเศรษฐกิจ (Economic Environment) ที่เปลี่ยนแปลง

เมื่อสภาพเศรษฐกิจโดยรวมของประเทศไม่ดี ทำให้ประชาชนยากจนเพิ่มขึ้นเป็นสาเหตุของปัญหาอื่น ๆ ที่กระทบต่อ อบต.ตามมา ไม่ว่าจะเป็นปัญหายาเสพติด ปัญหาโสเภณีเด็ก ปัญหาประชาชนเรียกร้องในสิ่งที่สามารถแก้ไขปัญหาเฉพาะหน้ามากกว่าสิ่งที่แก้ไขปัญหาลำบากยิ่งยวน เช่น ต้องการผ้าห่มกันหนาวฟรี เสื้อกันหนาวฟรี และของฟรีอื่น ๆ จาก อบต. เป็นต้น ซึ่งสวนทางกับระเบียบกฎหมายและการตรวจสอบอย่างเข้มข้นของสำนักงานตรวจเงินแผ่นดิน ที่พยายามจำกัดขอบเขตการตัดสินใจขององค์กรปกครองส่วนท้องถิ่นในเรื่องของการแจกของให้แก่ราษฎร

อีกปัญหาหนึ่งประชาชนอาจขาดการมีส่วนร่วมทางการเมืองกับ อบต. เพราะต้องเอาเวลาไปทำงานหาเงินเพื่อปากท้องของตนเองก่อน หรือบางครั้งอาจมีส่วนร่วมแค่การรับเงินแล้วไปลงคะแนนเสียงเลือกตั้ง รวมตลอดถึงปัญหาความยากจนของประชาชนจะสร้างความเข้มแข็งให้กับนโยบายประชานิยมไปโดยปริยายซึ่งอาจส่งผลกระทบต่อในทางลบในระยะยาว โดยเฉพาะอย่างยิ่งเป็นการส่งเสริมลักษณะนิสัยการพึ่งพิงรัฐอยู่ตลอดเวลาของประชาชน เป็นต้น

ดังนั้น การสร้างกระบวนทัศน์ (Paradigm) ทางความคิดให้แก่ประชาชนตามหลัก “ตนเป็นที่พึ่งแห่งตน” และ “ปรัชญาเศรษฐกิจพอเพียง” ควรเป็นสิ่งสำคัญที่นักบริหารงาน อบต. ควรให้ความสนใจที่จะส่งเสริมและพัฒนาในประเด็นนี้

### ๓) การปรับตัวเข้ากับสังคม (Social Environment) ที่เปลี่ยนแปลง

ชุมชนแต่ละชุมชนมีสภาพทางสังคมและวัฒนธรรมที่แตกต่างกัน ดังนั้น การปฏิบัติงานในแต่ละพื้นที่ก็ต้องเผชิญกับสภาพทางสังคมและวัฒนธรรมที่แตกต่างกัน เช่น บางพื้นที่อาจเป็นสังคมของคนพุทธ บางพื้นที่อาจเป็นสังคมของคนคริสต์หรืออิสลาม บางพื้นที่เป็นสังคมปทุมภูมิ (ชุมชนชนบท) บางพื้นที่เป็นสังคมทุติยภูมิ (ชุมชนในเมือง) บางพื้นที่ประชาชนให้ความร่วมมือกับกิจกรรมของ อบต. เป็นอย่างดี บางพื้นที่ประชาชนขาดความร่วมมือ บางพื้นที่อาจเป็นสังคมที่ประกอบด้วยชนเผ่าต่าง ๆ มากมาย เป็นต้น

สภาพของสังคมไทยมักเป็นสังคมอุปถัมภ์ ผู้บริหารท้องถิ่นอาจมีแนวโน้มที่จะตัดสินใจกำหนดนโยบายไปตอบสนองต่อกลุ่มญาติพี่น้องของตน กลุ่มอื่นที่แพ้การเลือกตั้งเมื่อไม่ได้รับการตอบสนองก็หาทางโจมตี ก่อให้เกิดความขัดแย้งที่รุนแรงขึ้นในสังคมท้องถิ่นมากกว่าในอดีต ดังนั้น บุคลากรใน อบต. จึงจำเป็นที่จะต้องเข้าใจผลกระทบที่มาจากสาเหตุการกระจายอำนาจสู่ท้องถิ่นที่ส่งผลโดยตรงต่อความสามัคคีในสังคมท้องถิ่นยุคปัจจุบัน ต้องมีความสามารถบริหารงานบนความขัดแย้งในสังคม เพราะคงไม่มีสังคมใดในประเทศไทยที่จะมีคนที่ชอบสิ่งๆ หนึ่งได้หมด การปฏิบัติงานทุกอย่างย่อมมีการเห็นด้วย ไม่เห็นด้วย ต่อต้าน และไม่ต่อต้าน อยู่คู่กับสังคมประชาธิปไตยเสมอ สำคัญเพียงแต่ว่าจะสามารถระดับหรือแก้ไขความขัดแย้งที่รุนแรงนั้นได้อย่างไร

### ๔) การปรับตัวเข้ากับวิทยาการใหม่ๆ (Technology) ที่เปลี่ยนแปลง

ในปัจจุบันกรมส่งเสริมการปกครองท้องถิ่นมีนโยบายส่งเสริมการพัฒนาบุคลากรโดยการฝึกอบรมอยู่เป็นประจำ เช่น การฝึกอบรมการใช้คอมพิวเตอร์โปรแกรมต่าง ๆ การฝึกอบรมการจัดทำเว็บไซต์องค์กร เป็นต้น ประกอบกับกรมส่งเสริมฯ มีเว็บไซต์เผยแพร่ข้อมูลข่าวสารต่าง ๆ ที่จำเป็นและเกี่ยวข้องกับการปฏิบัติงานของ อบต. ที่ปรับปรุงให้ทันสมัยอยู่ทุกวัน เช่น การเผยแพร่หนังสือสั่งการต่างๆ ผ่านช่องทางสารบรรณอิเล็กทรอนิกส์ เป็นต้น หากพนักงานท้องถิ่นให้ความสำคัญในการอ่านหนังสือสั่งการของกรมส่งเสริมฯ ทางอินเทอร์เน็ตอยู่เป็นประจำ ก็จะนำมาซึ่งการบริหารงานที่มีประสิทธิภาพและไม่ขัดต่อระเบียบ กฎหมาย หนังสือสั่งการที่เปลี่ยนแปลงไปอยู่ตลอดเวลา

#### ๔.๒ ข้อสังเกต ข้อเสนอแนะ ผลจากการพัฒนา

องค์การบริหารส่วนตำบลโนนรัง มีข้อสังเกต ข้อเสนอแนะ ผลจากการพัฒนา โดยอิงการคาดการณ์การพัฒนาต่าง ๆ อยู่ภายใต้สิ่งแวดล้อมภายนอกต่าง ๆ ดังต่อไปนี้

#### ๑) การเปลี่ยนแปลงในประเทศที่จะส่งผลกระทบต่อ อบต.

- รัฐธรรมนูญฉบับใหม่จะส่งผลกระทบต่อองค์กรปกครองส่วนท้องถิ่นอย่างไร
- แนวโน้มการยกฐานะจาก อบต. เป็นเทศบาลทั่วประเทศ
- แนวโน้มการควบรวมองค์กรปกครองส่วนท้องถิ่น
- การเพิ่มขึ้นหรือลดลงของการจัดสรรเงินงบประมาณให้ อบต.

## ๒) การเปลี่ยนแปลงในระดับภูมิภาคที่จะส่งผลกระทบต่อ อบต.

AEC หรือ Asean Economics Community คือการรวมตัวของชาติในอาเซียน ๑๐ ประเทศ โดยมี ไทย พม่า ลาว เวียดนาม มาเลเซีย สิงคโปร์ อินโดนีเซีย ฟิลิปปินส์ กัมพูชา บรูไน เพื่อที่จะให้มีผลประโยชน์ทางเศรษฐกิจร่วมกัน จะมีรูปแบบคล้ายๆ กลุ่ม Euro Zone นั้นเอง จะทำให้มีผลประโยชน์อำนาจต่อรองต่าง ๆ กับคู่ค้าได้มากขึ้น และการนำเข้า ส่งออกของชาติในอาเซียนก็จะเสรี ยกเว้นสินค้าบางชนิดที่แต่ละประเทศอาจจะขอไว้ไม่ลดภาษีนำเข้า (เรียกว่าสินค้าอ่อนไหว)

Asean จะรวมตัวเป็น ประชาคมเศรษฐกิจอาเซียนและมีผลเป็นรูปธรรม ณ วันที่ ๓๑ ธันวาคม ๒๕๕๘ ณ วันนั้นจะทำให้ภูมิภาคนี้เปลี่ยนแปลงไปอย่างมาก โดย AEC Blueprint (แบบพิมพ์เขียว) หรือแนวทางที่จะให้ AEC เป็นไปคือ

๑. การเป็นตลาดและฐานการผลิตเดียวกัน
๒. การเป็นภูมิภาคที่มีขีดความสามารถในการแข่งขันสูง
๓. การเป็นภูมิภาคที่มีการพัฒนาทางเศรษฐกิจที่เท่าเทียมกัน
๔. การเป็นภูมิภาคที่มีการบูรณาการเข้ากับเศรษฐกิจโลก

จากการที่องค์การบริหารส่วนตำบลโนนรังได้กำหนดยุทธศาสตร์การพัฒนา ไว้จำนวน ๘ ยุทธศาสตร์ ดังนั้น จึงวิเคราะห์การเปลี่ยนแปลงในระดับภูมิภาค หรือ การเข้าสู่ AEC ที่จะส่งผลกระทบต่อ องค์การบริหารส่วนตำบลโนนรัง ในยุทธศาสตร์ต่าง ๆ ดังนี้

### ๑. ยุทธศาสตร์การพัฒนาด้านโครงสร้างพื้นฐาน

การเข้าสู่ประชาคมเศรษฐกิจอาเซียน (AEC) ของไทย ทำให้องค์กรปกครองส่วนท้องถิ่น โดยเฉพาะอย่างยิ่งองค์การบริหารส่วนตำบลโนนรัง ต้องให้ความสำคัญกับการพัฒนาโครงสร้างพื้นฐานเพื่อรองรับการหลั่งไหลเข้ามาของประชากรประเทศเพื่อนบ้านไม่ว่าจะเข้ามาในฐานะนักท่องเที่ยว คนทำงาน หรือ การอื่นใด การพัฒนาโครงสร้างพื้นฐานที่สำคัญ เช่น ถนน ป้ายจราจรที่มีภาษาอังกฤษและภาษาต่างประเทศที่จำเป็น เป็นต้น

### ๒. ยุทธศาสตร์การพัฒนาด้านเศรษฐกิจและการเกษตร

การเข้าสู่ประชาคมเศรษฐกิจอาเซียน (AEC) ของไทย ทำให้องค์กรปกครองส่วนท้องถิ่น โดยเฉพาะอย่างยิ่งองค์การบริหารส่วนตำบลโนนรัง ต้องให้ความสำคัญกับการพัฒนาด้านเศรษฐกิจ การส่งเสริมอาชีพ การรวมกลุ่มอาชีพ เพื่อรองรับการหลั่งไหลเข้ามาของประชากรประเทศเพื่อนบ้านไม่ว่าจะเข้ามาในฐานะนักท่องเที่ยว คนทำงาน หรือการอื่นใด

### ๓. ยุทธศาสตร์การพัฒนาด้านการศึกษา ศาสนาและวัฒนธรรม การกีฬาและนันทนาการ

#### การศึกษา

ภาษาอังกฤษยังเป็นภาษาที่คนไทยมีความเชี่ยวชาญในการสื่อสารน้อยกว่าประเทศอื่น ๆ ในอาเซียน ดังนั้น องค์การบริหารส่วนตำบลโนนรัง จึงได้เริ่มต้นสนับสนุน ส่งเสริมการนำครูชาวต่างชาติจากมูลนิธิกระจกเงาเข้ามาสอนภาษาอังกฤษโดยการให้อยู่กินกับชาวบ้าน โรงเรียนในพื้นที่ เพื่อนำร่องไปสู่โครงการอื่น ๆ ในการเร่งรัดพัฒนาให้ประชาชนในพื้นที่มีทักษะในการสนทนาภาษาอังกฤษเพิ่มมากขึ้น

#### ศาสนา

อาจเกิดความขัดแย้งในการเผยแพร่ศาสนาของชาวต่างชาติที่เดินทางเข้ามาในไทยมากขึ้น เช่น อาจมีการเผยแพร่ศาสนาคริสต์ ศาสนาอิสลาม อาจมีการกระทบกระทั่งกันระหว่างผู้นับถือศาสนาที่แตกต่างกัน เช่น ชาวคริสเตียนมาท่องเที่ยวในวัดที่เป็นแหล่งท่องเที่ยวและมีการลบลู่อย่างรู้เท่าไม่ถึงการณ์ เป็นต้น

## วัฒนธรรม

ประชาสังคมและวัฒนธรรมอาเซียน (ASEAN SOCIO-CULTURAL COMMUNITY) มีแผนปฏิบัติการด้านสังคมและวัฒนธรรมอาเซียนระบุในแผนปฏิบัติการเวียงจันทน์ที่สำคัญ คือ การพัฒนา มนุษย์และการสร้างอัตลักษณ์อาเซียน ต้องสร้างความตระหนักรู้ถึงความแตกต่างในมรดกทางวัฒนธรรม เช่น มุสลิมมีอาหารที่เป็นข้อห้าม ตามธรรมเนียมบรูไนไม่มีการจับมือกับเพศตรงข้าม การใช้มือซ้ายในการส่งของ หรือนามบัตรให้แก่ชาวมุสลิมถือเป็นสิ่งไม่สุภาพ เป็นต้น

### ๔. ยุทธศาสตร์การพัฒนาด้านสาธารณสุข

ปัญหาด้านสาธารณสุขที่สำคัญคงหนีไม่พ้น โรคติดต่อที่สำคัญ ไม่ว่าจะเป็น โรคเอดส์ ไข้เลือดออก SARs ไข้หวัดนกและโรคอื่น ๆ ที่มีผลมาจากการเคลื่อนย้ายแรงงานเข้ามาในไทย การค้ามนุษย์ และการท่องเที่ยว มีความเสี่ยงต่อการปนเปื้อน การแพร่ระบาดของโรคศัตรูพืชและโรคระบาดสัตว์

### ๕. ยุทธศาสตร์การพัฒนาด้านสังคมและคุณภาพชีวิต

ปัญหาสังคมจะรุนแรงถ้าไม่ได้รับการวางแผนที่ดี เนื่องจากจะมีขยะจำนวนมากมากขึ้น ปัญหาการแบ่งชนชั้น ถ้าคนไทยทำงานกับคนต่างชาติที่ด้อยกว่า อาจมีการแบ่งชนชั้นกันได้ จะมีชุมชนสลัม เกิดขึ้น และอาจมี พม่าทาว์น ลาวทาว์น กัมพูชาทาว์น ปัญหาอาชญากรรมจะรุนแรง สถิติการก่ออาชญากรรม จะเพิ่มขึ้นอย่างมากจากชนชั้นที่มีปัญหา คนจะทำผิดกฎหมายมากขึ้นเนื่องจากไม่รู้กฎหมาย

### ๖. ยุทธศาสตร์การพัฒนาและการอนุรักษ์ทรัพยากรธรรมชาติและสิ่งแวดล้อม

การบุกรุกพื้นที่ป่าอาจมีมากขึ้น ด้วยสาเหตุทั้งที่เกิดจากคนไทยและชาวต่างชาติ สาเหตุที่เกิดจากคนไทยคือการเพิ่มขึ้นของจำนวนประชากรทำให้ที่ทำกินไม่เพียงพอต่อความต้องการ หรือการขายที่ดินให้นายทุนต่าง ๆ ชาติแล้วไม่มีที่ทำกินจึงต้องไปเปิดป่าใหม่ ส่วนสาเหตุจากชาวต่างชาติ อาจมีนายทุนเข้ามาทำลายทรัพยากรธรรมชาติและสิ่งแวดล้อม เช่น การตัดไม้เพื่อผลประโยชน์ทางเศรษฐกิจ การเข้าสัมปทานเหมืองแร่หรือทรัพยากรธรรมชาติที่สำคัญอื่น ๆ มลพิษจากข้อเสียข้ามแดน เช่น อาจมีขยะข้ามแดน

### ๗. ยุทธศาสตร์ด้านความมั่นคงปลอดภัยในชีวิตและทรัพย์สิน

การเข้าสู่ประชาคมเศรษฐกิจอาเซียน (AEC) ของไทย ทำให้องค์กรปกครองส่วนท้องถิ่น โดยเฉพาะอย่างยิ่งองค์การบริหารส่วนตำบลโนนรังต้องให้ความสำคัญกับการจัดระเบียบชุมชนสังคมและความสงบเรียบร้อยมากขึ้น เนื่องจากกฎหมายและวัฒนธรรมของแต่ละชนชาติอาจมีความแตกต่างกัน ดังนั้น อาจมีการฝ่าฝืนกฎหมายจากชาวต่างประเทศในไทยมากขึ้นทั้งโดยตั้งใจและความไม่รู้กฎหมาย อีกทั้ง อาจเกิดปัญหาอาชญากรรม ยาเสพติด เพิ่มมากขึ้นจากการหลั่งไหลของแรงงานต่างด้าวที่เข้ามาทำงานในไทยมากขึ้น

### ๘. ยุทธศาสตร์การบริหารราชการให้มีประสิทธิภาพและคุณภาพ

ด้านการเมืองในระดับชาติอาจยังความขัดแย้งด้านการเมืองระหว่างรัฐสมาชิกด้วยตนเอง รวมทั้งปัญหาการก่อการร้ายที่เป็นผลมาจากการเมือง ซึ่งประเทศใดประเทศหนึ่งไม่สามารถแก้ไขได้โดยลำพัง

การบริหารภาครัฐต้องเร่งรัดพัฒนาให้ตอบสนองการให้บริการ โดยเฉพาะอย่างยิ่งการให้บริการในด้านการอนุญาต อนุมัติต่าง ๆ ซึ่งต้องมีคู่มือภาษาอังกฤษ จีน เป็นต้น เพื่อสื่อสารกับชาวต่างชาติที่ต้องการทำนิติกรรมต่าง ๆ ซึ่งเกี่ยวกับรัฐ เช่น การเสียภาษีบำรุงท้องที่ การเสียภาษีป้าย เป็นต้น อีกทั้ง เจ้าหน้าที่ภาครัฐจำเป็นต้องพัฒนาการใช้ภาษาอังกฤษให้อยู่ในระดับที่สื่อสารกับผู้ใช้บริการที่เป็นชาวต่างชาตินี้คือ รายละเอียดโครงการทั้งหมดที่จัดทำอยู่ในแผนพัฒนาท้องถิ่นปี พ.ศ. ๒๕๖๖-๒๕๗๐ ขอขอบคุณครับ

- นายทองหล่อ จรินทร์  
(ประธานสภาฯ)  
นายไสว แสนวงค์
- ตามที่ท่านปลัดได้ชี้แจง ตามแผนงานพัฒนาท้องถิ่น พ.ศ.๒๕๖๖-๒๕๗๐ มีสมาชิกท่านใดสงสัย หรือมาข้อซักถามหรือไม่ เชิญครับ
  - เรียนท่านประธานสภาที่เคารพและสมาชิก ผู้ทรงเกียรติทุกท่าน ผมนายไสว แสนวงค์ สมาชิกสภาอบต. หมู่ที่ ๒๐ ยากทราบว่าการโครงการของหมู่ที่ ๒๐ หายไป ๓ โครงการครับ ๑. โครงการไฟโซล่าเซลล์ ๒. โครงการขึ้นดินทางไปบ้านแก้ว ๓. ย้ายหอถังสูงประปา ขอขอบคุณครับ
- นายทองหล่อ จรินทร์  
(ประธานสภาฯ)  
นายนพดล เพชรทราย
- ครับมีท่านใดสงสัย หรือมีข้อซักถามอีกหรือไม่ครับ เชิญครับ
  - เรียนประธานสภาและสมาชิกผู้ทรงเกียรติทุกท่าน ผมนายนพดล เพชรทราย สมาชิกสภาอบต. หมู่ที่ ๓ โครงการที่ ๒๔ โครงการประปาเข้าหมู่บ้านขอเปลี่ยนจากท่อ PVC เป็นท่อ PE ครับ
- นายทองหล่อ จรินทร์  
(ประธานสภาฯ)  
นายเสวียน สุทธิไชยา  
(นายกอบต. )
- มีท่านใดจะเสนออีกไหมครับ เชิญครับ
  - เรียนท่านประธานสภาที่เคารพทุกท่านและสมาชิกผู้ทรงเกียรติทุกท่าน ขออนุญาตชี้แจงต่อท่านไสว แสนวงค์ ตามที่คณะกรรมการประชุมกันครั้งที่แล้ว ถ้าโครงการตกหล่นก็ขอภัยด้วย ถ้ามีอยู่ในแผนประชาคมหมู่บ้าน ก็จะเพิ่มเติมให้ ส่วนของท่านนพดล เพชรทราย ตามที่ระบุในแผนเป็นท่อแบบไหน ถ้าระบุเป็นท่อ PE ก็จะดำเนินการแก้ไขให้ ส่วนหมู่ที่ ๑๗ มีโครงการเดียว ส่วนงบประมาณที่เหลือก็จะเพิ่มเติมให้กับ หมู่บ้านอื่นที่ต้องการพัฒนาต่อไป จึงเรียนให้ทราบเป็นเบื้องต้น
- นายทองหล่อ จรินทร์  
(ประธานสภาฯ)  
เกียรติพงษ์ บุญผุด
- มีท่านใดมีข้อสงสัยหรือข้อซักถามอีกหรือไม่ ครับ
  - เรียนท่านประธานสภาที่เคารพและสมาชิกผู้ทรงเกียรติทุกท่าน ขออนุญาตชี้แจง ให้ท่านดูโครงการที่ ๑๕๕ หน้า ๙๔ คือเราจะทำโคมไฟโซล่าเซลล์ ให้โดยที่ไม่ได้แยกหมู่บ้าน จัดทำให้ทุกหมู่บ้าน เวลาประชาคมบางหมู่บ้านมี บางหมู่บ้านไม่มี จึงแก้ปัญหาโดยการติดตั้งไฟสองสว่างโซล่าเซลล์ ภายในหมู่บ้าน จะได้ปีละ ๒ จุดทุกหมู่บ้าน ส่วนที่หายไปคือโครงการย้ายหอถังสูง เดี่ยวจะเพิ่มเติมให้ ส่วนเรื่องปัญหาท่อ PVC กับ PE ขอนำเรียนว่าของหมู่ ๓ ปัญหาการจ่ายน้ำที่เข้าประชุมประชาคม ปัญหาไม่ได้อยู่ที่ท่อแต่ปัญหาอยู่ที่น้ำดิบ ที่ส่งลงมา ตามท่อ เพราะระบบน้ำประปาของหมู่ ๓ เมื่อผันน้ำดิบขึ้นมาใช้แล้ว ไม่ได้ผ่านเครื่องกรอง ทำให้เม็ดกรวดเม็ดทราย เข้าไปอุดตันที่ท่อ ทำให้ระบายน้ำไม่สะดวก จึงได้ขยายระบบท่อจากท่อ PVC ๒ นิ้ว มาเป็นท่อ PVC ๓ นิ้ว ตามที่ได้ประชาคม ขอเรียนให้ท่านได้ทราบตามนี้ครับ ขอขอบคุณครับ
- นายทองหล่อ จรินทร์  
(ประธานสภาฯ)
- มีสมาชิกท่านใดสงสัยหรือมีข้อซักถามอีกไหมครับขอเชิญครับ

- นายเสวียน สุทธิไชยา (นายกอบต.) - เรียน ท่านประธานสภาที่เคารพและสมาชิกผู้ทรงเกียรติทุกท่าน ขอเพิ่มเติม ในกรณีที่มีเหตุจำเป็นเร่งด่วน ในแผนพัฒนา ปี ๒๕๖๕ เราก็ปรับสถานการณ์ได้ตลอดเวลา โดยผ่านการประชุมสภา ฯ เพื่อแก้ไขปัญหาให้พี่น้องประชาชน เราสามารถปรับแผนได้ตลอดครับขอบคุณครับ
- นายทองหล่อ จินใจ (ประธานสภาฯ) - ตามที่ท่านนายกฯ และท่านปลัดได้ชี้แจงต่อสภาในวันนี้ ผมก็จะขอมติที่ประชุมครับ ว่าเห็นชอบตามแผนพัฒนา ๕ ปีหรือไม่ ขอเช็กองค์ประชุมในรอบบ่ายมีสมาชิกเข้าร่วมประชุม ๑๙ ท่าน ลา ๒ ท่าน ขอมติที่ประชุมครับ
- ที่ประชุม - เห็นชอบ ๑๗ เสียง
- นายทองหล่อ จินใจ ที่ประชุม - ท่านใดไม่เห็นชอบโปรดยกมือ
- ที่ประชุม - ไม่มี
- นายทองหล่อ จินใจ ที่ประชุม - ท่านใดงดออกเสียงโปรดยกมือ
- ที่ประชุม - งดออกเสียง ๓ เสียง

## ระเบียบวาระที่ ๔ เรื่องกระทู้ถาม

-ไม่มี

## ระเบียบวาระที่ ๕ เรื่องที่คณะกรรมการพิจารณาแล้วเสร็จ

-ไม่มี

## ระเบียบวาระที่ ๖ เรื่องที่เสนอใหม่

-ไม่มี

## ระเบียบวาระที่ ๗ เรื่องอื่นๆ

- นายทองหล่อ จินใจ (ประธานสภาฯ) - มีท่านใดที่จะเสนอ หรือข้อซักถามอีกไหมครับ เชิญครับ
- นายสมยศ เทือกขาลี - เรียนท่านประธานสภาที่เคารพและสมาชิกผู้ทรงเกียรติทุกท่าน ผมนายสมยศ เทือกขาลี สมาชิกอบต.หมู่ที่ ๔ อยากทราบว่า เรื่องรถปรับเกรดของ อบจ. งบประมาณแซมฝายที่มันขาด เมื่อไหร่จะมาครับขอบคุณครับ
- นายทองหล่อ จินใจ (ประธานสภาฯ) - มีท่านใดจะเสนออีกไหมครับเชิญครับ
- นายเสวียน สุทธิไชยา (นายกอบต.) - เรียนประธานสภาที่เคารพ และสมาชิกผู้ทรงเกียรติทุกท่าน ตามที่ท่านสมยศ เทือกขาลี ได้สอบถาม ตามที่ผมได้ประสาน เกี่ยวกับรถปรับเกรดแล้ว มอบหมายให้ท่านเลขานายก ได้ติดตามให้ ส่วนโครงการซ่อมฝายที่ชำรุด ช่างได้ไปตรวจสอบ ประสานงาน หารายงาน ในส่วนหนึ่งแล้ว ก็พยายามเร่งแก้ไขปัญหาคความเดือดร้อน ให้เบื้องต้นแล้ว เราก้เร่งแก้ไขปัญหาให้แกพี่น้องครับขอบคุณครับ

นายบัญชา ภูมิสุรัมย์

- เรียนท่านประธานสภาที่เคารพและสมาชิกผู้ทรงเกียรติทุกท่าน ขอ  
ประชาสัมพันธ์ ขอเชิญสมาชิกสภา เข้าร่วมอบรมโครงการ กฎหมายน่ารู้แก่  
ชุมชน ในวันจันทร์ที่ ๔ เมษายน ๒๕๖๕ ทางสำนักปลัด มีความตั้งใจมากใน  
การจัดโครงการนี้ขึ้นมา กลุ่มสายเราประมาณ ๘๐ ท่าน อยากให้สมาชิก  
ช่วยประชาสัมพันธ์เชิญชวน กลุ่มผู้นำชุมชนทุกภาคส่วน เข้าร่วมอบรม ใน  
โครงการนี้ด้วยครับขอบคุณครับ

นายเสวียน สุทธิไชยา  
(นายกอบต.)

- เชิญท่านรองประมวล ผาสุข ตามที่ท่านนายก มอบหมายหน้าที่ให้ไป  
ประชุมแทนที่อำเภอชุมพวง มีเรื่องจะชี้แจงใหม่ครับ

นายประมวล ผาสุข  
(รองนายกอบต.)

- เรียนท่านประธานสภาที่เคารพ และสมาชิกผู้ทรงเกียรติทุกท่าน  
ตามที่กระผมได้รับมอบหมายให้ไปประชุมที่อำเภอชุมพวง ส่วนหนึ่ง  
นายอำเภอท่านเป็นห่วงเป็นใย ในเรื่อง การแพร่ระบาดของโรคโควิด ๑๙  
จากวงการพนัน ผมก็ได้ชี้แจงไปแล้วว่า เราได้มอบหมายให้ ให้ผู้นำชุมชน  
ผู้ใหญ่ กำนัน ช่วยกันสอดส่องดูแลและป้องกัน ในส่วนที่ ๒ ในการเล่นน้ำ  
สงกรานต์ ก็ให้เล่น ตามกฎกระทรวงสาธารณสุข มีการตรวจเอทีเคก่อน เข้า  
จังหวัด ห้ามสาดน้ำ อีกเรื่องที่สำคัญคือเรื่องของขยะ ที่มีปัญหาซับซ้อน กัน  
มาหลายปี ผมได้โรงเรียนต่อท่านนายอำเภอท่านเห็นว่า เรื่องนี้น่าจะหา  
ทางออก ในการกำจัดขยะ ในลำดับต่อไป ถ้ามีโอกาส ก็อยากจะมา ประชุม  
ที่ตำบลเรา ขอขอบคุณครับ

นายเสวียน สุทธิไชยา  
(นายกอบต.)

- ขอขอบคุณท่านรองประมวล ผาสุข ที่ให้ความรู้แก่สมาชิกได้รับทราบ  
เป็นเบื้องต้น ถ้าหากท่านนายอำเภออยากมาจัดการประชุมที่อบตเราก็นิด  
ต้อนรับ และจะได้ช่วยกันหาทางแก้ไขปัญหาขยะต่อไปขอบคุณครับ

นายทองหล่อ จินโจ  
(ประธานสภาฯ)

- ขอขอบคุณท่านรองนายกที่ให้ความรู้ตามที่ได้ไปประชุมมา ครับมี  
สมาชิกท่านใดจะสอบถามอีกไหมครับเชิญครับ

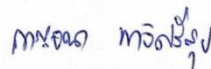
นายทองแดง ช่วยพิมาย

- เรียนท่านประธานสภาที่เคารพและสมาชิกผู้ทรงเกียรติทุกท่าน กระผม  
นายทองแดง ช่วยพิมาย สมาชิกอบตหมู่ที่ ๑๘ ขอเสนอเพื่อให้เข้าใจ  
ตรงกัน ในการเข้าประชุมประจำเดือนของสมาชิก เริ่มตั้งแต่เดือน เมษายน  
ถึงเดือนธันวาคม ปี ๒๕๖๕ ให้จัดทำเป็นปฏิทิน เพื่อเตรียมความพร้อมใน  
การเข้าประชุม ในแต่ละเดือนครับ ขอเพิ่มเติม การแต่งกายเข้าที่ประชุมให้  
แต่งกายด้วยชุดสุภาพครับขอบคุณครับ

นายทองหล่อ จินโจ  
(ประธานสภาฯ)

- ครับมีสมาชิกท่านใดที่จะเสนออีกไหมครับถ้าไม่มีผมก็ขอขอบคุณ ทาง  
ฝ่ายบริหาร ท่านปลัด ท่านสมาชิก หัวหน้าส่วนทุกภาคส่วนที่ได้เข้าร่วม  
ประชุมในวันนี้ สำหรับการประชุมในวันนี้ ผมขอปิดประชุม และขอให้ทุก  
ท่านเดินทางกลับโดยสวัสดิภาพครับ

ปิดประชุมเวลา ๑๕.๐๐ น.

ลงชื่อ   
(นางสาวกาญจนา แก้วศรีสุข)

เลขานุการสภาองค์การบริหารส่วนตำบลโนนรัง  
ผู้บันทึก

ลงชื่อ



(นายทองหล่อ จินโจ)

ประธานสภาองค์การบริหารส่วนตำบลโนนรัง